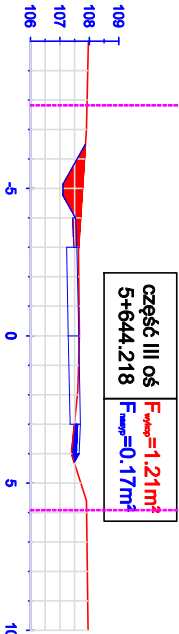
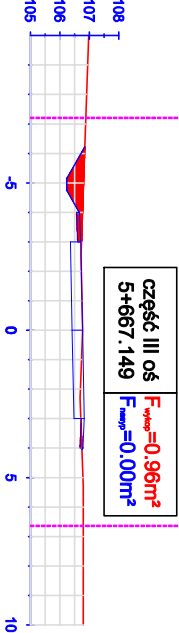


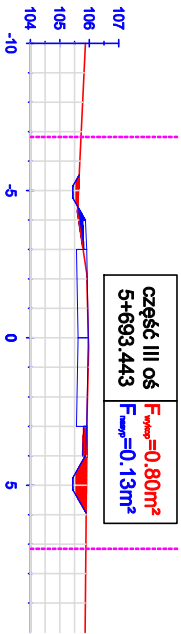
Rzędne drogi	108.36
Rzędne terenu	108.98 -6.52 109.00 -5.30 108.30 -3.02 108.36 -0.56 108.42 0.00 108.41 1.83 108.36 3.84 108.00 5.38 108.80
Odsunięcia od osi	-10.00 10.00



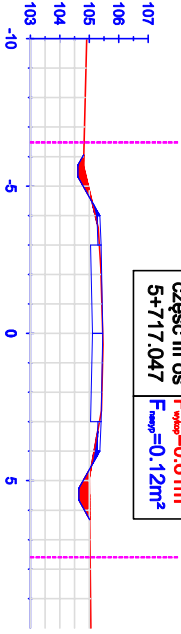
Rzędne drogi	107.64
Rzędne terenu	107.97 -7.01 107.90 -2.88 107.63 0.00 107.67 1.86 107.61 4.00 107.40 5.60 107.90
Odsunięcia od osi	-10.00 10.00



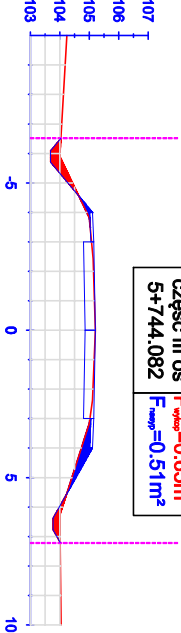
Rzędne drogi	106.77
Rzędne terenu	106.98 -2.53 106.72 0.00 106.77 2.31 106.69 5.30 106.80
Odsunięcia od osi	-10.00 10.00



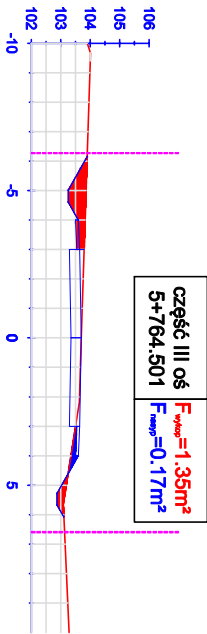
Rzędne drogi	105.97
Rzędne terenu	105.87 -4.27 105.80 -2.19 105.91 0.00 105.97 0.31 105.98 2.68 105.92
Odsunięcia od osi	-10.00 10.00



Rzędne drogi	105.46
Rzędne terenu	104.92 -5.68 104.80 -3.58 105.30 -2.21 105.39 0.00 105.46 2.63 105.41 4.90 105.00
Odsunięcia od osi	-10.00 10.00



Rzędne drogi	105.21
Rzędne terenu	104.24 -5.90 104.00 -3.82 105.00 -2.43 105.13 0.00 105.21 2.38 105.11 3.16 104.00
Odsunięcia od osi	-10.00 10.00




Rzędne drogi	103.70
Rzędne terenu	103.89 -9.86 104.01 -5.64 103.70 0.00 103.63 2.18 103.09 5.64 103.28
Odsunięcia od osi	-10.00 10.00

pikietaż	strona lewa				rzędna osi	strona prawa			
	Rz. dna rowu	Rz. kr. pobocza	Rz. kr. jezdn.	Rz. kr. jezdn.		Rz. kr. jezdn.	Rz. kr. pobocza	Rz. dna rowu	
5619.45	107.74	108.26	108.30	108.36	107.64	107.70	107.66	-	
5644.22	107.11	107.54	107.58	107.64	107.64	107.70	107.66	-	
5667.15	106.24	106.67	106.71	106.77	106.83	106.79	106.75	-	
5693.44	105.44	105.87	105.91	105.97	105.91	105.87	105.87	105.44	
5717.05	104.62	105.36	105.40	105.46	105.46	105.40	105.36	104.62	
5744.08	103.69	105.11	105.15	105.21	105.15	105.11	105.11	103.77	
5764.50	103.24	103.60	103.64	103.70	103.64	103.64	103.60	102.88	

OBJAŚNIENIA

- teren istniejący
- teren projektowany
- proj. granica pasa drogowego

biuro projektowe: ZAKAD PROJEKTOWANIA, NADZORU I USŁUG CONSULTINGOWYCH		inwestor: Zarząd Powiatu Włodawskiego ul. Cyganika 28 87-800 Włodawek		znak projektu: 20-16	
 INŻYDRÓG s.c. Krytyka i Władysław Łuszyński ul. Chemikalska 108A/98, 88-900 Gniezno tel/fax: (66) 4638042, biuro@inzdróg.com.pl NIP: 876-15-14-98		tytuł projektu: Rozbudowa drogi powiatowej nr 2831C Izbica Kuławska - Bonlewo - Borzymie - etap IV		data projektu: projekt wykonawczy	
funkcja, imię i nazwisko projektant mgr inż. Wiesław Łuszyński		numer i zakres uprawnień Uprawnienia nr UAN-IV-434/687C/08 do projektowania bez ograniczeń w specjalności konstrukcyjno-inżynierskiej w zakresie dróg, lotniczych i wodnych i inżynierii dróg		profil	
sprawdzający mgr inż. Bartosz Lewandowski		Uprawnienia nr KUP/076/RBD/19 do projektowania bez ograniczeń w specjalności inżynierii dróg			
opracowujący mgr inż. Krystyna Łuszyńska					
tytuł rysunku: PRZEMOCENIE POPRZECZNE		nr rysunku: 4.12		data rysunku: 1:250	
				data rysunku: październik 2021	