

Izbica Kujawska 06.07.2021 r.

Gmina Spółka Wodna
ul. Marszałka Piłsudskiego 32
87-865 Izbica Kujawska
NIP: 8882468694

**Zakład Projektowania Nadzoru
i Usług Consultingowych INŻDRÓG s.c**
Krystyna i Wiesław Łuszyńscy

W odpowiedzi na pismo z dnia 01.07.2021 r. : Sprawa zad 20-16 zad. 3, Gminna Spółka Wodna w Izbicy Kujawskiej akceptuje projekt rozbudowy drogi powiatowej nr 2931C Izbica Kujawska-Boniewo-Borzynie na urządzeniach melioracyjnych.

Przewodniczący G.S.W.

Bogdan Kubacki

**Stwierdzam zgodność
kopii z oryginałem**
mgr inż. Wiesław Łuszyński
upr proj. nr UAN-IV-8346/58/TO/86

Boniewo, 12.07.2021 r.

GMINNA SPÓŁKA WODNA
BONIEWO
87-851 BONIEWO

Zakład Projektowania, Nadzoru
i Usług Consultingowych
INŻDRÓG s.c.
Krystyna i Wiesław Łuszyńscy

W odpowiedzi na pismo z dnia 01.07.2021 r. dotyczącego dokumentacji projektowej Pt „Część 1 – „Rozbudowa drogi powiatowej nr 2931C Izbica Kujawska – Boniewo – Borzymie” Gminna Spółka Wodna w Boniewie informuje, że na odcinku drogi położonej we wsi Lubomin przepusty na rowach melioracyjnych są zużyte i mogą być uszkodzone. Z uwagi na powyższe wnioskuje o wymianę rur w przepustach oraz wykonanie ścianek czołowych przepustów z płyt betonowych. Wyrażenie zgody na w/w roboty wiąże się z akceptacją zakresu robót projektu.

PRZEWODNICZĄCY
GMINNEJ SPÓŁKI WODNEJ
Boniewo

Marcin Ciechalski
Marcin Ciechalski

Stwierdzam zgodność
kopii z oryginałem
mgr inż. Wiesław Łuszyński
upr. proj. nr UAN-IV-8346/58/TQ/86



PKP S.A. Oddział Gospodarowania
Nieruchomościami w Gdańsku
ul. Dyrekcyjna 2-4
80 - 852 Gdańsk
tel.: +48 58 721 49 05
fax: +48 58 721 49 06
e-mail: sekretariat.kngd@pkp.pl

Powiat Włocławski
ul. Cygańska 28
87-800 Włocławek

Za pośrednictwem:
Zakład Projektowania, Nadzoru i Usług
Consultingowych INŻDRÓG s.c.
Krystyna i Wiesław Łuszyński
ul. Chełmińska 106a/38
86-300 Grudziądz

Gdańsk, 19.03.2021
KNGd2a.6314.109.2021.MP/2
UNP : 2021-0133637

Dotyczy: "Rozbudowa drogi powiatowej nr 2931C Izbica Kujawska - Boniewo - Borzymie - etap IV - opracowanie dokumentacji projektowej" (dz. nr 45 obr. Pasieka; dz. nr 21 obr. Sokołowo).

W odpowiedzi na pismo z dnia 09.03.2021 r. PKP S.A. Oddział Gospodarowania Nieruchomościami w Gdańsku uzgadnia projekt pn. "Rozbudowa drogi powiatowej nr 2931C Izbica Kujawska - Boniewo - Borzymie - etap IV - opracowanie dokumentacji projektowej" (dz. nr 45 obr. Pasieka; dz. nr 21 obr. Sokołowo).

Ustala się następujące warunki realizacji przedmiotowej inwestycji:

1. Zakres i sposób wykonania robót winien być zgodny z projektem zagospodarowania terenu dołączonym do pisma z dnia 09.03.2021 r.
2. W stosunku do działek nr 45 obr. Pasieka, gm. Izbica Kujawska, oraz dz. nr 21 obr. Sokołowo, gm. Izbica Kujawska tutejszy Oddział nie posiada legitymacji prawnej ze względu na trwającą procedurę związaną z uwłaszczeniem ww. działki gruntowej. W związku z powyższym w celu uzgodnienia przedmiotowego projektu oraz uzyskania prawa do dysponowania nieruchomością na cele budowlane należy zwrócić się do właściwego zarządcy nieruchomości gruntowej.
3. Ewentualne szkody powstałe podczas prowadzonych robót inwestor usuwa własnym staraniem i na własny koszt.
4. W przypadku wystąpienia kolizji z sieciami podziemnymi należącymi do PKP S.A. OGN w Gdańsku, Inwestor ma obowiązek niezwłocznie powiadomić właściciela sieci oraz usunięcia kolizji we własnym zakresie, na własny koszt, bez możliwości zwrotu poniesionych kosztów i pod nadzorem PKP S.A. OGN w Gdańsku.
5. Po zakończeniu robót teren należy uporządkować.

Stwierdzam zgodność
kopii z oryginałem
mgr inż. Wiesław Łuszyński
upr proj. nr UAN-IV-8346/58/TO/86

6. Zakończenie zadania należy zgłosić do tut. Oddziału celem dokonania odbioru wykonanych robót.
7. Ważność uzgodnienia wygasa z upływem 2 lat od chwili jego wydania, jeżeli w tym okresie nie zostanie wydana decyzja o pozwoleniu na budowę.
8. Z tyt. ww. uzgodnienia pobiera się opłatę w wys. **181,00 zł + 23% VAT**
- W/w opłatę należy uregulować na podstawie faktury, która zostanie wystawiona przez tut. Oddział.

Zastępca Dyrektora Oddziału
ds. Eksploatacji

Andrzej Włodarski (3)

Dyrektor Oddziału

Jakub Żelazny

Otrzymuje:

1. KNGd4 w m.
2. KNGd7 w m.
3. KNGd11 w m.
4. NR Bydgoszcz

Opracował:
Marek Pniewski
tel. kontaktowy: +48 500 181 773
e-mail: marek.pniewski@pkip.pl

**Stwierdzam zgodność
kopli z oryginałem**

mgr inż. Wiesław Łuszyński
upr. profj. nr UAN-IV-8346/58/TO/80

Uzgodniono warunkami określonymi
w piśmie znak: 20060120_6314_109_7021_1012

z dnia 13.03.2024

Stwierdzam zgodność
kopii z oryginałem
mgr inż. Wiesław Łaszyński
100% Proj. nr UAN-IV-8346158/TO/86

**Świerdzam zgodność
kopii z oryginałem**

Stwierdzam zgodność

[illegible]

MAPA SYTUACYJNO - WYSOKOŚCIOWA
do celów projektowych

SKALA 1:500

woj.: KUJAWSKO-POMORSKIE
pow.: WŁOCŁAWSKI
gmina: IZBICA KUJAWSKA
obwód: SOKOŁOWO
dz. nr: 21

linia kolejowa: (WT 28) Smółsk - Boniewo - Przysrone
km: 34,650 - 34,820
KERG: KNGd2.6376.134.2021
układ poziomy: 2000/S, układ pionowy: Kronstadt 66
Mapa aktualna w znacznym: zakresie
Stany na dzień: 25-02-2021

Wykazano: Ma-Pa Mariusz Papke
85-456 Bydgoszcz, ul. Inżyniera 28
NIP 5541352056, KRS 143107231
tel. 888 667 446

mgr inż. Mariusz Papke
mgr. geodetyzacji nr 16730

teren zlikwidowanej
kolejki PKP

OBJAŚNIENIA

BROB

- [illegible]

Uwaga:
Nie wydrukuj się informacji o terenie, w którym nie wskazaliśmy na najmniejszą sieć przystanków przelotowych podziemnych - których brak jest informacji w indeksach branżowych PKP, nie zostały zgłoszone do tworzącej się powołanym - z wyjątkiem centrali lokalizacji podziemnej nie wskazywać na położenie

<p>ZAKŁAD PROJEKTOWANIA MAGDOLINA WIERZBIŃSKA CONTRAST DOKUMENT</p>	<p>Przebieg: Pawieł Włodarczyk Dyplomata 23 82-500 Włocławek</p>	<p>strona 20</p>
<p>INZDROG 22</p>	<p>Właściciel: Drogi powiatowej nr 2011C Kaliszka - Białowież - Białystok i ul. Żelazna</p>	
<p>Krajowa Sieć Wymiarów drogowych ul. Chłopska 15A/16, ul. Żelazna 1 05-110 Warszawa, tel. 22 634 42 00 fax 22 634 42 01, e-mail: ksw@ksw.gov.pl</p>	<p>PROJEKTOWA</p>	<p>PROJEKT BUDOWLANY</p>
<p>mgr inż. Wiesław Łuszyński</p>	<p>PROJEKTOWANIE W RAMACH ZADANIA: Techniczne opracowanie i sporządzenie dokumentacji budowlanej i wykonawczej dla budowy i przebudowy drogi powiatowej nr 2011C w miejscowości Białowieża - Białystok, ul. Żelazna</p>	
<p>mgr inż. Rafał Łuszyński</p>	<p>PROJEKTOWANIE W RAMACH ZADANIA: Techniczne opracowanie i sporządzenie dokumentacji budowlanej i wykonawczej dla budowy i przebudowy drogi powiatowej nr 2011C w miejscowości Białowieża - Białystok, ul. Żelazna</p>	
<p>mgr inż. Barbara Łuszyńska</p>	<p>PROJEKTOWANIE W RAMACH ZADANIA: Techniczne opracowanie i sporządzenie dokumentacji budowlanej i wykonawczej dla budowy i przebudowy drogi powiatowej nr 2011C w miejscowości Białowieża - Białystok, ul. Żelazna</p>	
<p>mgr inż. Krzysztof Łuszyński</p>	<p>PROJEKTOWANIE W RAMACH ZADANIA: Techniczne opracowanie i sporządzenie dokumentacji budowlanej i wykonawczej dla budowy i przebudowy drogi powiatowej nr 2011C w miejscowości Białowieża - Białystok, ul. Żelazna</p>	
<p>mgr inż. Krzysztof Łuszyński</p>	<p>PROJEKTOWANIE W RAMACH ZADANIA: Techniczne opracowanie i sporządzenie dokumentacji budowlanej i wykonawczej dla budowy i przebudowy drogi powiatowej nr 2011C w miejscowości Białowieża - Białystok, ul. Żelazna</p>	
<p>mgr inż. Krzysztof Łuszyński</p>	<p>PROJEKTOWANIE W RAMACH ZADANIA: Techniczne opracowanie i sporządzenie dokumentacji budowlanej i wykonawczej dla budowy i przebudowy drogi powiatowej nr 2011C w miejscowości Białowieża - Białystok, ul. Żelazna</p>	
<p>mgr inż. Krzysztof Łuszyński</p>	<p>PROJEKTOWANIE W RAMACH ZADANIA: Techniczne opracowanie i sporządzenie dokumentacji budowlanej i wykonawczej dla budowy i przebudowy drogi powiatowej nr 2011C w miejscowości Białowieża - Białystok, ul. Żelazna</p>	
<p>mgr inż. Krzysztof Łuszyński</p>	<p>PROJEKTOWANIE W RAMACH ZADANIA: Techniczne opracowanie i sporządzenie dokumentacji budowlanej i wykonawczej dla budowy i przebudowy drogi powiatowej nr 2011C w miejscowości Białowieża - Białystok, ul. Żelazna</p>	
<p>mgr inż. Krzysztof Łuszyński</p>	<p>PROJEKTOWANIE W RAMACH ZADANIA: Techniczne opracowanie i sporządzenie dokumentacji budowlanej i wykonawczej dla budowy i przebudowy drogi powiatowej nr 2011C w miejscowości Białowieża - Białystok, ul. Żelazna</p>	
<p>mgr inż. Krzysztof Łuszyński</p>	<p>PROJEKTOWANIE W RAMACH ZADANIA: Techniczne opracowanie i sporządzenie dokumentacji budowlanej i wykonawczej dla budowy i przebudowy drogi powiatowej nr 2011C w miejscowości Białowieża - Białystok, ul. Żelazna</p>	
<p>mgr inż. Krzysztof Łuszyński</p>	<p>PROJEKTOWANIE W RAMACH ZADANIA: Techniczne opracowanie i sporządzenie dokumentacji budowlanej i wykonawczej dla budowy i przebudowy drogi powiatowej nr 2011C w miejscowości Białowieża - Białystok, ul. Żelazna</p>	
<p>mgr inż. Krzysztof Łuszyński</p>	<p>PROJEKTOWANIE W RAMACH ZADANIA: Techniczne opracowanie i sporządzenie dokumentacji budowlanej i wykonawczej dla budowy i przebudowy drogi powiatowej nr 2011C w miejscowości Białowieża - Białystok, ul. Żelazna</p>	
<p>mgr inż. Krzysztof Łuszyński</p>	<p>PROJEKTOWANIE W RAMACH ZADANIA: Techniczne opracowanie i sporządzenie dokumentacji budowlanej i wykonawczej dla budowy i przebudowy drogi powiatowej nr 2011C w miejscowości Białowieża - Białystok, ul. Żelazna</p>	
<p>mgr inż. Krzysztof Łuszyński</p>	<p>PROJEKTOWANIE W RAMACH ZADANIA: Techniczne opracowanie i sporządzenie dokumentacji budowlanej i wykonawczej dla budowy i przebudowy drogi powiatowej nr 2011C w miejscowości Białowieża - Białystok, ul. Żelazna</p>	
<p>mgr inż. Krzysztof Łuszyński</p>	<p>PROJEKTOWANIE W RAMACH ZADANIA: Techniczne opracowanie i sporządzenie dokumentacji budowlanej i wykonawczej dla budowy i przebudowy drogi powiatowej nr 2011C w miejscowości Białowieża - Białystok, ul. Żelazna</p>	

Uzgodniono warunkami określonymi

z dnia 19.06.2024 X

SKALA 1:500

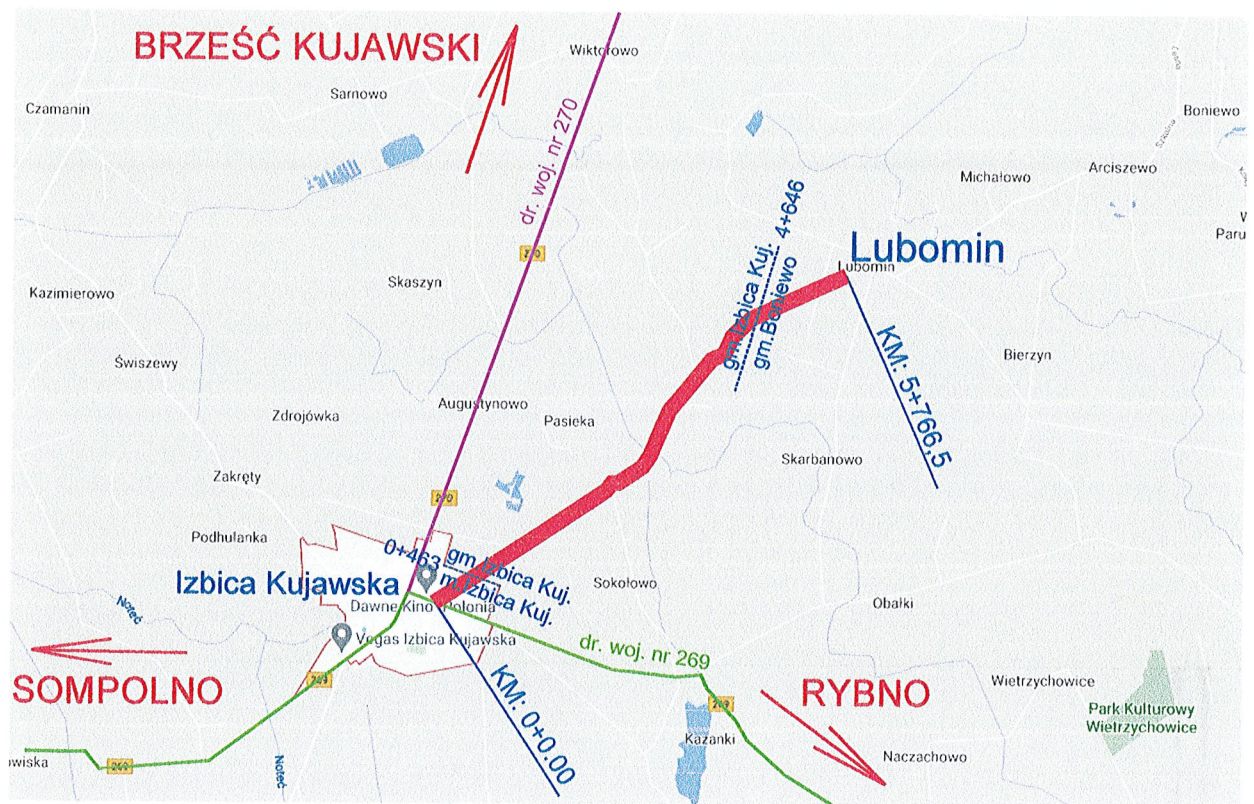
46

z dnia 19.03.2024

MAPA POGLĄDOWA

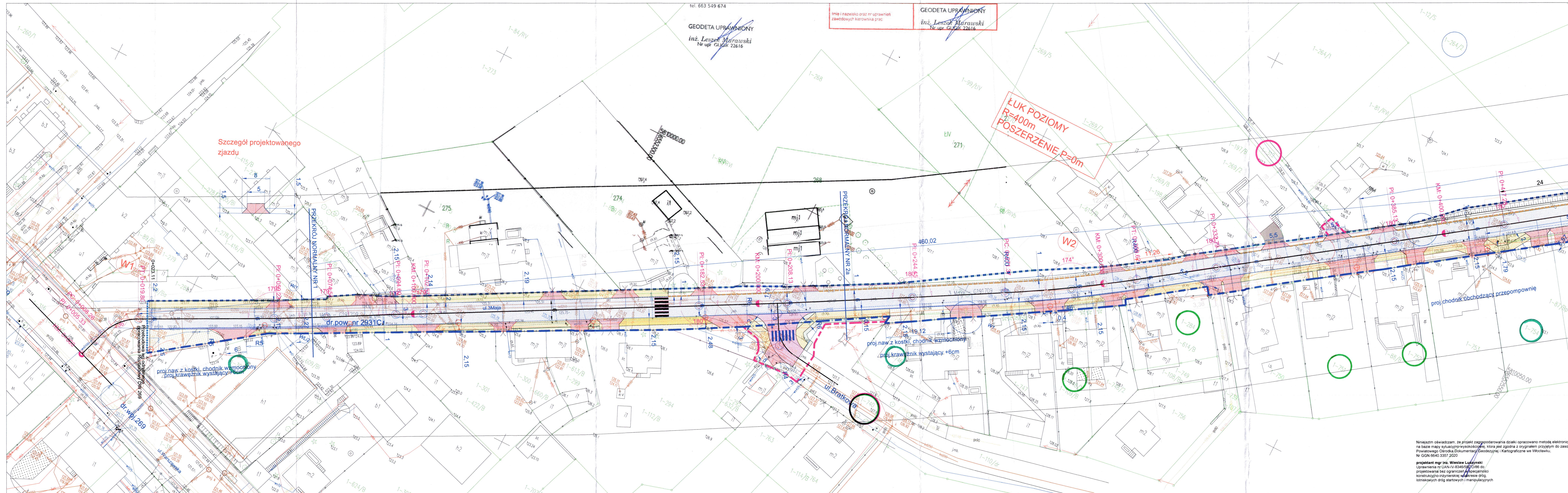
Starostwo Powiatowe
w Wągrowie

Rozbudowa drogi powiatowej nr 2931C Izbica Kujawska - Boniewo - Borzymie – etap IV



Legenda:

- Rozbudowa drogi powiatowej nr 2931C Izbica Kujawska - Boniewo - Borzymie



OBJAŚNIENIA

DROGI

- proj. nakładka bitumiczna
- proj. poszerzenie bitumiczne
- proj. pachwina z kostki kamiennej
- proj. zjazd z k. betonowej / bitumiczny
- proj. chodnik z k. betonowej / opaska z kostki bet.
- proj. umocnienie skarp płyt. ażurow./chodnik wzmacniony
- proj. pobocze z kruszywa
- istn. rów do odmulenia / trawnik
- proj. umocnienie skarp płytami ażurowymi
- wymiana rur w istn. przepustach Ø400mm
- proj. ściek z el. beton. prefabrykowanych szer. 60cm

STAN PRACY

- istn. drzewa do wycinki
- wierchołek trasy w planie
- istniejące granice działek
- istniejący pas drogowy i działki drogowe w całości przejęte pod poszerzenie pasa drogowego
- ograniczone korzystanie z nieruchomości dla powiązania z drogami innych kategorii
- ograniczone korzystanie z nieruchomości dla przebudowy rowów
- granica rozbudowy drogi
- granica robót
- działki istniejącego pasa drogowego i działki drogowe w całości przejęte pod poszerzenie pasa drogowego
- działki ograniczonego korzystania z nieruchomości dla powiązania z drogami innych kategorii / do posiedzenia
- działki ograniczonego korzystania z nieruchomości dla przebudowy rowów
- działki w granicy rozbudowy drogi

STANOWISKO STAROSTY WŁOCŁAWSKIEGO

ZATWIERDZAM projekt budowlany z warunkami podległymi w decyzji z dnia 24.07.2024 r. Nr 161/2024

STANOWISKO STAROSTY

STANOWISKO PROJEKTOWY

INZDRÓG s.c. Rozbudowa drogi powiatowej nr 2931C Izbica Kujawska - Boniewo - Borzymie - etap IV

PROJEKT BUDOWLANY

funkcja, imię i nazwisko	numer i zakres uprawnień	podpis
projektant - br. drogowy	Uprawnienia nr UAN-IV-8346/5870/86 do projektowania bez ograniczeń w specjalności konstrukcyjno-inżynierskiej w zakresie dróg lotniskowych dróg startowych i manipulacyjnych	
mgr inż. Wiesław Łuszyński		
sprawdzający - br. drogowy	Uprawnienia nr KUJ02070/PBQ/19 do projektowania bez ograniczeń w specjalności inżynierskiej drogowej	
mgr inż. Bartosz Lewandowski		
projektant - br. elektryczna	uprawnienia do projektowania nr POM/0201/POCE/11 bez ograniczeń w specjalności instalacyjnej w zakresie sieci, instalacji i urządzeń elektrycznych i elektroenergetycznych	
mgr inż. Michał Grzeliński		
sprawdzający - br. elektryczna	uprawnienia do projektowania nr WRR-07/13/2/2002 bez ograniczeń w specjalności instalacyjnej w zakresie sieci, instalacji i urządzeń elektrycznych i elektroenergetycznych	
inż. Stanisław Łaskiewicz		

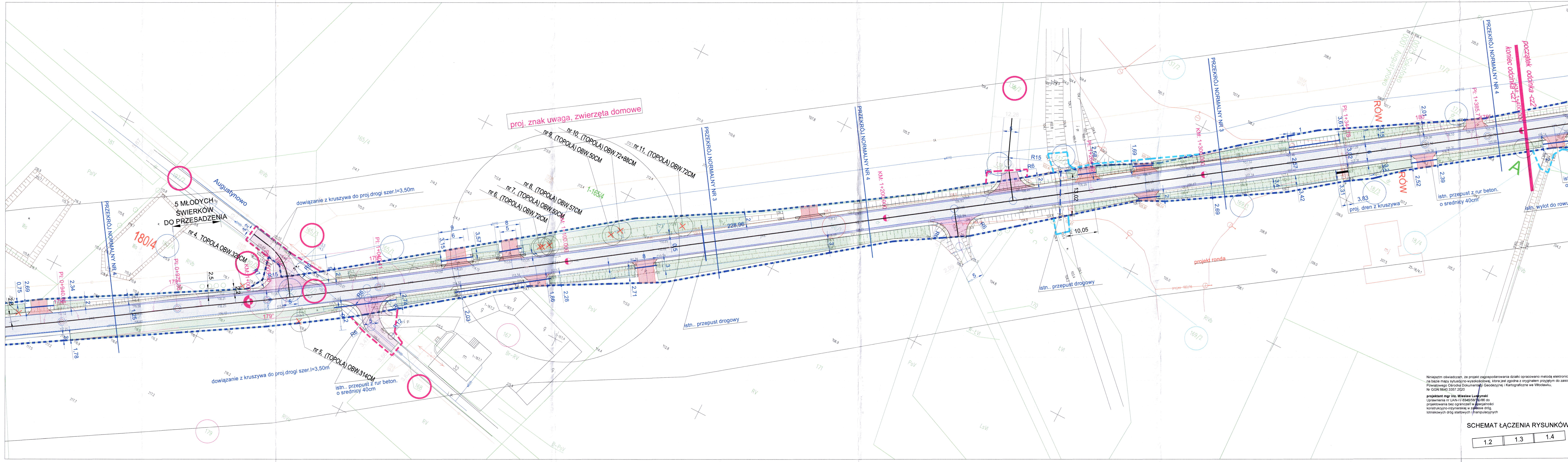
tytuł rysunku: PROJEKT ZAGOSPODAROWANIA TERENU
nr rysunku: 1.1
skala rysunku: 1:500
data rysunku: 26.07.2024

SCHEMAT ŁĄCZENIA RYSUNKÓW

1.1	1.2
-----	-----

Niniejszym oświadczam, że projekt zagospodarowania działki opracowano metodą elektroniczną na podstawie mapy sytuacyjno-wysokościowej, która jest zgodna z oryginałem przyjętym do zasobu Powiatowego Głównego Dokumentacji Geodezyjnej i Kartograficznej we Włocławku, Nr GGN 6640.3357.2020

projektant mgr inż. Wiesław Łuszyński
Uprawnienia nr UAN-IV-8346/5870/86 do projektowania bez ograniczeń w specjalności konstrukcyjno-inżynierskiej w zakresie dróg lotniskowych dróg startowych i manipulacyjnych



OBJAŚNIENIA

DROGI

proj. nakładka bitumiczna

proj. poszerzenie bitumiczne

proj. pachwina z kostki kamiennej

proj. zjazd z k. betonowej / bitumiczny

proj. chodnik z k. betonowej / opaska z kostki bet.

proj. umocnienie skarp płyt. ażurow./chodnik wzmocniony

proj. pobocze z kruszywa

istn. rów do odmulenia / trawnik

proj. umocnienie skarp płytami ażurowymi

wymiana rur w istn. przepuscie Ø400mm

proj. ściek z el. beton. prefabrykowanych szer. 60cm

istn. lampy do wymiany na ledowe

STAROSTA WŁOCŁAWSKI

ZATWIERDZAM

projekt budowlany z warunkami

połączonymi w decyzji

z dnia 2020.07.20

Nr 1610/2020

STAROSTA

Roman Gołbiewski

✗ nr 1

istn. drzewa do wycinki

W1

wierzchołek trasy w planie

STAN PRAWNY

istniejące granice działek

istniejący pas drogowy i działki drogowe w całości

przejęte pod poszerzenie pasa drogowego

ograniczone korzystanie z nieruchomości dla powiązania z drogami innych kategorii

ograniczone korzystanie z nieruchomości dla przebudowy rowów

granica robót

graniczono pas drogowy i działki drogowe w całości

przejęte pod poszerzenie pasa drogowego

działki ograniczonego korzystania z nieruchomości dla powiązania z drogami innych kategorii / do podziału

działki ograniczonego korzystania z nieruchomości dla przebudowy rowów

działki w granicy rozbudowy drogi

Biurowie projektowe:

ZAKŁAD PROJEKTOWANIA, NADZORU I USŁUG CONSULTINGOWYCH

Inwestor:

Zarząd Powiatu Włocławskiego, Cyganka 28, 87-800 Włocławek

Znak projektu:

20-16

INZDROG s.c.

Krytyka i Wiesław Łuszyński

ul. Chętnicka 106A/28, 86-300 Gniezno

tel/fax: (056) 483842, biuro@inzdrog.com.pl, NIP: 878-15-14-389

Stadium projektu:

Rozbudowa drogi powiatowej nr 2931C, Izba Kujawska - Boniewo - Borzynie - etap IV

Pracownicy projektu:

mgr inż. Wiesław Łuszyński, mgr inż. Bartosz Lewandowski, mgr inż. Michał Gnuźlewski, inż. Stanisław Łaszkiewicz

funkcja, imię i nazwisko

numer i zakres uprawnień

podpis

projektant - br. drogowy

mgr inż. Wiesław Łuszyński

sprawdzający - br. drogowy

mgr inż. Bartosz Lewandowski

projektant - br. elektryczna

mgr inż. Michał Gnuźlewski

sprawdzający - br. elektryczna

inż. Stanisław Łaszkiewicz

Uprawnienia nr UAN-IV-8346/58/TO/86 do projektowania bez ograniczeń w specjalności konstrukcyjno-inżynierskiej w zakresie dróg lotniskowych dróg startowych i manipulacyjnych

Uprawnienia nr KUP/0076/PBD/19 do projektowania bez ograniczeń w specjalności inżynierskiej drogowej

Uprawnienia do projektowania nr POM/0201/POOE/11 bez ograniczeń w specjalności instalacyjnej w zakresie sieci, instalacji i urządzeń elektrycznych i elektroenergetycznych

Uprawnienia do projektowania nr WRR-OT/71312/2002 bez ograniczeń w specjalności instalacyjnej w zakresie sieci, instalacji i urządzeń elektrycznych i elektroenergetycznych

SCHEMAT ŁĄCZENIA RYSUNKÓW

1.2

1.3

1.4

Niniejszym oświadczam, że projekt zagospodarowania działki opracowano metodą elektroniczną na bazie mapy sytuacyjno-wysokościowej, która jest zgodna z oryginałem przyjętym do zasobu Powiatowego Ośrodka Dokumentacji Geodezyjnej i Kartograficznej we Włocławku, Nr GGN 6640.3357.2020.

projektant mgr inż. Wiesław Łuszyński

Uprawnienia nr UAN-IV-8346/58/TO/86 do projektowania bez ograniczeń w specjalności konstrukcyjno-inżynierskiej w zakresie dróg lotniskowych dróg startowych i manipulacyjnych

54

Podawaczem, że niniejszy dokument został opracowany w wyniku prac geodezyjnych i kartograficznych, których rezultaty zawiera operat techniczny pozytywnie zweryfikowany. Jednocześnie informuję, że jestem świadomy odpowiedzialności karnej za złożenie fałszywego oświadczenia.

Identyfikator zgłoszenia prac geodezyjnych	CGN.6640.3357.2020
Organ służby geodezyjnej, który otrzymał zgłoszenie	Starosta Włocławski
Wykonawca prac geodezyjnych	GEONIVEL USŁUGI GEODEZYJNE Leszek Murawski ul. Królewska 11A/21, 87-880 Brześć Kuj. NIP 888 287 33 48 REGON 381242222 tel. 663 549 674
Nr oraz data sporządzenia dokumentu zawierającego wynik pozytywnej weryfikacji	Protokół weryfikacji Nr 2 z dnia 22.02.2024r.
Imię i nazwisko oraz nr uprawnień zawodowych kierownika prac	GEODETA UPRAWNIONY inż. Leszek Murawski Nr upr. GUGiK 22616

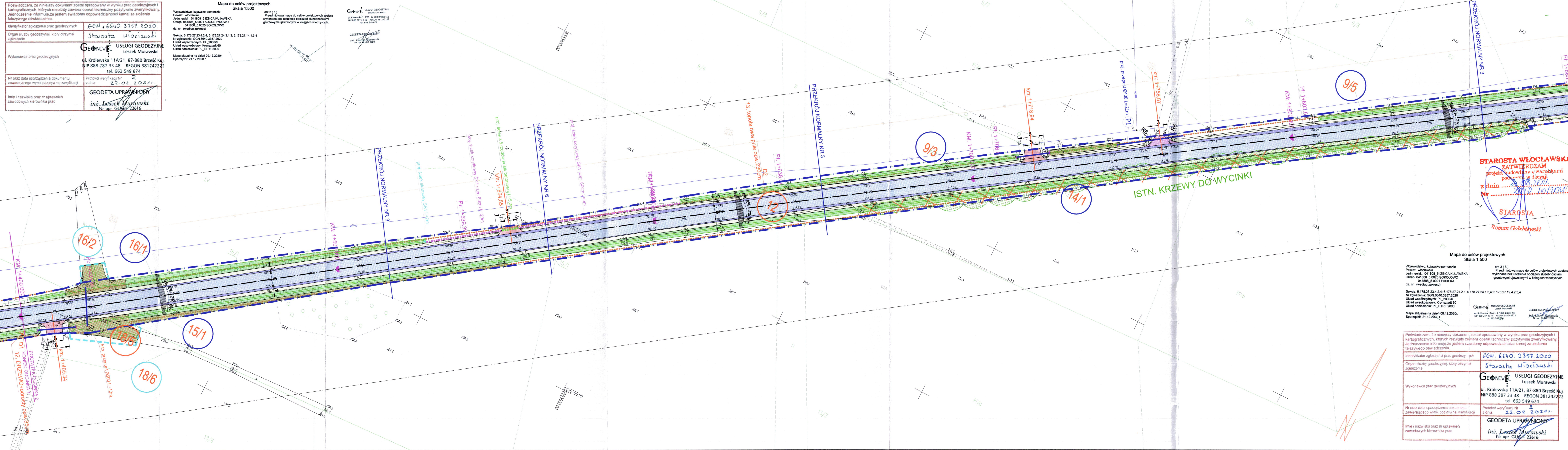
Mapa do celów projektowych
Skala 1:500

Województwo: kujawsko-pomorskie
Powiat: włocławski
Jedn. ewid.: 041808, 5 IZBICA KUJAWSKA
Obręb: 041808_5.0025 SOKOŁOWO
041808_5.0025 SOKOŁOWO
dz. nr (według zakresu)

Sekcja: 6.178.27.23.4.2.4, 6.178.27.24.3.1.3, 6.178.27.14.1.3.4
Nr zgłoszenia: CGN.6640.3357.2020
Układ współrzędnych: PL_2000U
Układ wysokościowy: Kronsztadt 60
Układ odniesienia: PL_ETRF 2000
Mapa aktualna na dzień 09.12.2020r.
Sporządz. 21.12.2020r.

GEONIVEL USŁUGI GEODEZYJNE Leszek Murawski
inż. Leszek Murawski
Nr upr. GUGiK 22616

GEODETA UPRAWNIONY inż. Leszek Murawski Nr upr. GUGiK 22616



- ### OBJAŚNIENIA
- #### DROGI
- proj. nakładka bitumiczna
 - proj. poszerzenie bitumiczne
 - proj. zjazd z k. betonowej
 - proj. zjazd bitumiczny
 - proj. chodnik z k. betonowej
 - proj. pobocze z kruszywa
 - istn. rów do odmulenia i regulacji
 - proj. umocnienie skarp płytami ażurowymi
 - wymiana rur w istn. przepuscie
 - proj. rura drenarska Ø300
 - proj. ściek korytkowy szer. 60cm
 - proj. ściek skarpowy
 - proj. korytko krakowskie
 - istn. drzewa do wycięcia
- #### STAN PRAWNY
- istniejące granice działek
 - istniejący pas drogowy i działki drogowe w całości przejęte pod poszerzenie pasa drogowego
 - ograniczone korzystanie z nieruchomości dla powiązania z drogami innych kategorii
 - ograniczone korzystanie z nieruchomości dla przebudowy rowów
 - granica rozbudowy drogi
 - granica robót
 - działki istniejącego pasa drogowego i działki drogowe w całości przejęte pod poszerzenie pasa drogowego
 - działki ograniczonego korzystania z nieruchomości dla powiązania z drogami innych kategorii
 - działki ograniczonego korzystania z nieruchomości dla przebudowy rowów
 - działki w granicy rozbudowy drogi

SCHEMAT ŁĄCZENIA RYSUNKÓW

1.3	1.4	1.5
-----	-----	-----

Niniejszym oświadczam, że projekt zagospodarowania działki opracowany metodą elektroniczną na bazie mapy sytuacyjno-wysokościowej, która jest zgodna z oryginałem przyjętym do zasobu Powiatowego Ośrodka Dokumentacji i Kartograficznej we Włocławku, Nr GON.6640.3357.2020r.

projektant mgr inż. Wiesław Łuszyński
Uprawnienia nr UAN-IV-8346/68/TO/08 do projektowania bez ograniczeń w specjalności konstrukcyjno-inżynierskiej w zakresie dróg, lotniskowych dróg startowych i manipulacyjnych

mgr inż. Bartosz Lewandowski

mgr inż. Krystyna Łuszyńska

tytuł rysunku: PROJEKT ZAGOSPODAROWANIA TERENU

nr rysunku: 1.4

skala rysunku: 1:500

data rysunku: 26.07.21

Mapa do celów projektowych
Skala 1:500

Województwo: kujawsko-pomorskie
Powiat: włocławski
Jedn. ewid.: 041808, 5 IZBICA KUJAWSKA
Obręb: 041808_5.0025 SOKOŁOWO
041808_5.0025 PASIEKA
dz. nr (według zakresu)

Sekcja: 6.178.27.23.4.2.4, 6.178.27.24.3.1.3, 6.178.27.14.1.3.4
Nr zgłoszenia: CGN.6640.3357.2020
Układ współrzędnych: PL_2000U
Układ wysokościowy: Kronsztadt 60
Układ odniesienia: PL_ETRF 2000
Mapa aktualna na dzień 09.12.2020r.
Sporządz. 21.12.2020r.

Podawaczem, że niniejszy dokument został opracowany w wyniku prac geodezyjnych i kartograficznych, których rezultaty zawiera operat techniczny pozytywnie zweryfikowany. Jednocześnie informuję, że jestem świadomy odpowiedzialności karnej za złożenie fałszywego oświadczenia.

Identyfikator zgłoszenia prac geodezyjnych	CGN.6640.3357.2020
Organ służby geodezyjnej, który otrzymał zgłoszenie	Starosta Włocławski
Wykonawca prac geodezyjnych	GEONIVEL USŁUGI GEODEZYJNE Leszek Murawski ul. Królewska 11A/21, 87-880 Brześć Kuj. NIP 888 287 33 48 REGON 381242222 tel. 663 549 674
Nr oraz data sporządzenia dokumentu zawierającego wynik pozytywnej weryfikacji	Protokół weryfikacji Nr 2 z dnia 22.02.2024r.
Imię i nazwisko oraz nr uprawnień zawodowych kierownika prac	GEODETA UPRAWNIONY inż. Leszek Murawski Nr upr. GUGiK 22616

ZAKŁAD PROJEKTOWANIA, NADZORU I USŁUG CONSULTINGOWYCH	Zarząd Powiatu Włocławskiego ul. Cyganka 28 87-800 Włocławek	znak projektu: 20-16
INZDRÓG s.c.	Rozbudowa drogi powiatowej nr 2931C Izbica Kujawska - Boniewo - Borzymie - etap IV	
Krytyka i Wzrost Łuszyński ul. Chwałkowska 108A/28, 86-300 Grudziądz tel. (56) 4638042, biuro@inzedrog.com.pl NIP: 876-15-14-368	projektant: mgr inż. Wiesław Łuszyński mgr inż. Bartosz Lewandowski mgr inż. Krystyna Łuszyńska	inwestor: Zarząd Powiatu Włocławskiego ul. Cyganka 28 87-800 Włocławek
projektant: mgr inż. Wiesław Łuszyński	mgr inż. Bartosz Lewandowski	mgr inż. Krystyna Łuszyńska
sprawdzający: mgr inż. Bartosz Lewandowski		
opracowujący: mgr inż. Krystyna Łuszyńska		
tytuł rysunku: PROJEKT ZAGOSPODAROWANIA TERENU	nr rysunku: 1.4	skala rysunku: 1:500
		data rysunku: 26.07.21

Mapa do celów projektowych
Skala 1:500

Województwo: kujawsko-pomorskie
Powiat: włocławski
Jedn. ewid.: 041808_5_IZBICA KUJAWSKA
Obw.: 041808_5_0025 SOKOŁOWO
041808_5_0021 PASIEKA
dz. nr (według zakresu)

Sejka: 6.178.27.23.4.2.4; 6.178.27.24.2.1; 6.178.27.24.1.2.4; 6.178.27.19.4.2.3.4
Nr zgłoszenia: GGN 6640 3357 2020
Układ współrzędnych: PL_2000B
Układ wysokościowy: Korzystał 60
Układ odniesienia: PL_ETRS 2000

Geodeta
inż. Leszek Murawski
ul. Królewska 11A/21, 87-880 Brześć Kuj.
NIP 888 287 33 48 REGON 381242222
tel. 663 549 674

Geodeta uprawniony
inż. Leszek Murawski
Nr upr. GUGK 22616

Potwierdzam, że niniejszy dokument został opracowany w wyniku prac geodezyjnych i kartograficznych, których rezultaty zawiera operat techniczny pozytywnie zweryfikowany. Jednocześnie informuję, że jestem świadomy odpowiedzialności karnej za złożenie fałszywego oświadczenia.

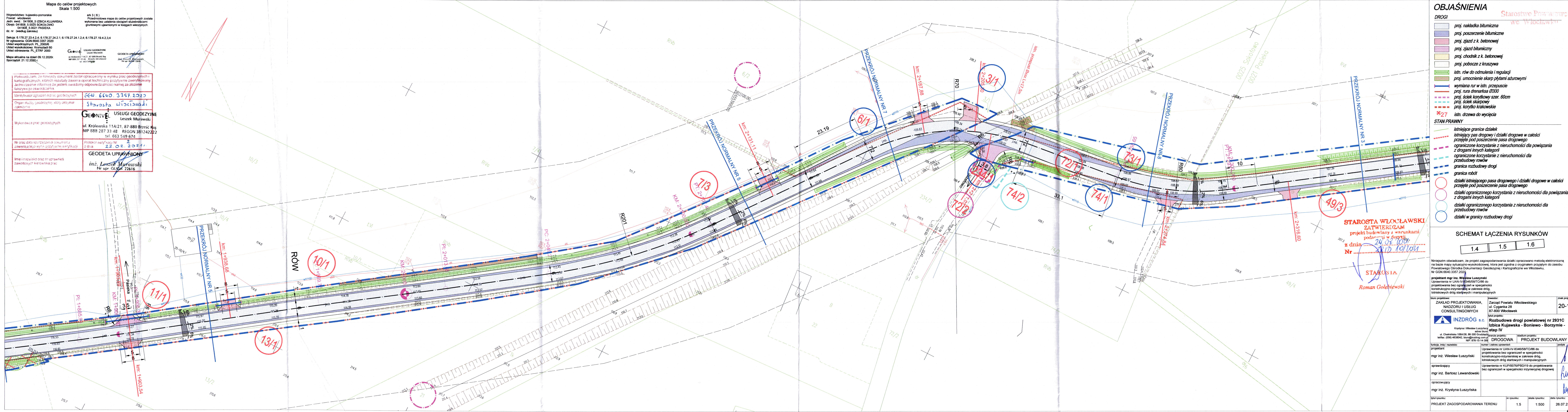
Identyfikator zgłoszenia prac geodezyjnych: **GN 6640.3357.2020**

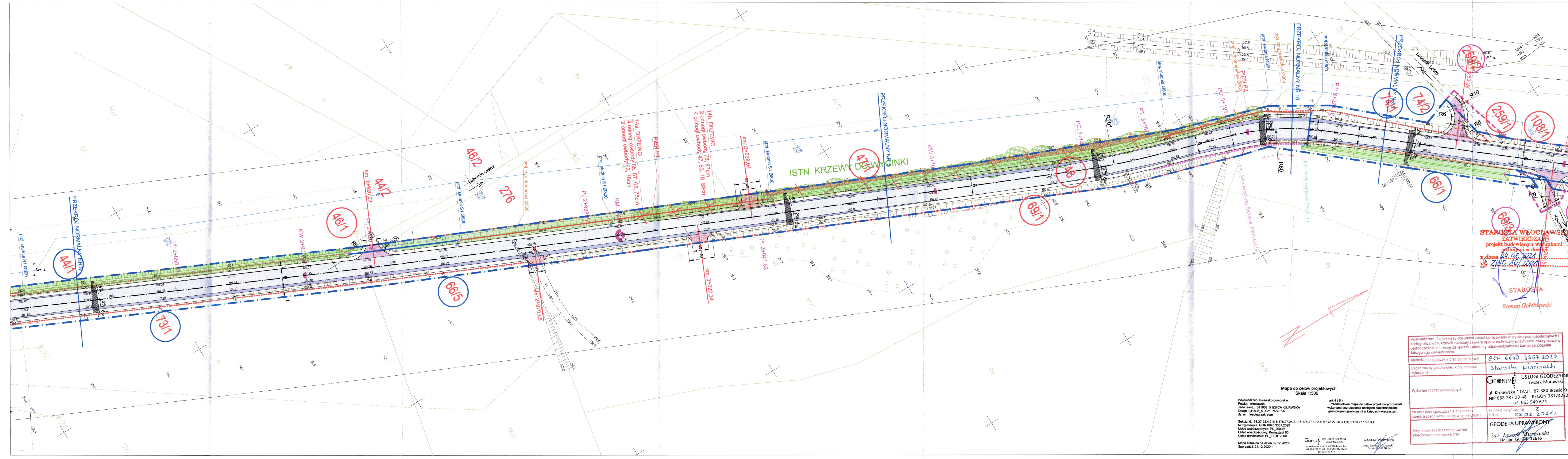
Organ służby geodezyjnej, który otrzymał zgłoszenie: **Starosta Włocławski**

Wykonawca prac geodezyjnych: **USŁUGI GEODEZYJNE Leszek Murawski**
ul. Królewska 11A/21, 87-880 Brześć Kuj.
NIP 888 287 33 48 REGON 381242222
tel. 663 549 674

Nr oraz data sporządzenia dokumentu: **22.02.2021**

Zawierającego wynik pozytywne weryfikacji: **Geodeta uprawniony inż. Leszek Murawski Nr upr. GUGK 22616**





OBJAŚNIENIA

DROGI

- proj. nakładka bitumiczna
- proj. poszerzenie bitumiczne
- proj. zjazd z k. betonowej
- proj. zjazd bitumiczny
- proj. chodnik z k. betonowej
- proj. pobocze z kruszywa
- istn. rów do odmulenia i regulacji
- proj. umocnienie skarp płytami ażurowymi
- wymiana rur w istn. przepuscie
- proj. rura drenarska Ø300
- proj. ściek korytkowy szer. 60cm
- proj. ściek skarpowy
- proj. korytko krakowskie
- istn. drzewa do wycięcia

STAN PRAWNY

- istniejące granice działek
- istniejący pas drogowy i działki drogowe w całości przejęte pod poszerzenie pasa drogowego
- ograniczone korzystanie z nieruchomości dla powiązania z drogami innych kategorii
- ograniczone korzystanie z nieruchomości dla przebudowy rowów
- granica rozbudowy drogi
- granica robót
- działki istniejącego pasa drogowego i działki drogowe w całości przejęte pod poszerzenie pasa drogowego
- działki ograniczonego korzystania z nieruchomości dla powiązania z drogami innych kategorii
- działki ograniczonego korzystania z nieruchomości dla przebudowy rowów
- działki w granicy rozbudowy drogi

SCHEMAT ŁĄCZENIA RYSUNKÓW

1.6	1.7	1.8
-----	-----	-----

Niniejszym oświadczam, że projekt zagospodarowania terenu opracowano metodą elektroniczną na bazie mapy sytuacyjno-wysokościowej, która jest zgodna z oryginałem przyjętym do zasobu Powiatowego Ośrodka Dokumentacji Geodezyjnej i Kartograficznej we Włocławku, nr GGN.6640.3357.2020

projektant mgr inż. Wiesław Łuszyński
Uprawnienia nr UAN-IV-8346/58/T/O/86 do projektowania bez ograniczeń w specjalności konstrukcyjno-inżynierskiej w zakresie dróg lotniskowych dróg startowych i manipulacyjnych

biuro projektowe: ZAKŁAD PROJEKTOWANIA, NADZORU I USŁUG CONSULTINGOWYCH Krytynia i Wiesław Łuszyński ul. Chełmińska 106A/28, 86-300 Olsztyn tel/fax: (056) 4638042, biuro@inzdrowo.com.pl, NIP: 876-15-14-388	zawód: Zarząd Powiatu Włocławskiego ul. Cyganka 28 87-800 Włocławek	znak projektu: 20-16
--	--	-------------------------

tytuł projektu:
Rozbudowa drogi powiatowej nr 2931C Izbica Kujawska - Boniewo - Borzymie - etap IV

projektant: mgr inż. Wiesław Łuszyński	uprawnienia nr UAN-IV-8346/58/T/O/86 do projektowania bez ograniczeń w specjalności konstrukcyjno-inżynierskiej w zakresie dróg lotniskowych dróg startowych i manipulacyjnych	podpis
opracowujący: mgr inż. Krystyna Łuszyńska	uprawnienia nr KUP/00076/PBD/19 do projektowania bez ograniczeń w specjalności inżynierskiej drogowej	podpis

tytuł rysunku:
PROJEKT ZAGOSPODAROWANIA TERENU

nr rysunku: 1.7	skala rysunku: 1:500	data rysunku: 26.07.21
--------------------	-------------------------	---------------------------

Mapa do celów projektowych
Skala 1:500

Województwo: kujawsko-pomorskie
Powiat: włocławski
Jedn. ewid.: 041808, 5 IZBICA KUJAWSKA
Obręb: 041808_5_0021 PASIEKA
dz. nr (według zakresu)

Sekcja: 6.178.27.23.4.2.4; 6.178.27.24.2.1; 6.178.27.19.2.4; 6.178.27.20.3.1.3; 6.178.27.15.3.3.4
Nr zgłoszenia: GGN.6640.3357.2020
Układ współrzędnych: PL_2000/6
Układ wysokościowy: Krakowski 60
Układ odniesienia: PL_ETRF_2000

Mapa aktualna na dzień 09.12.2020 r.
Sporządził: 21.12.2020 r.

ark 4 (6)
Przedmiotowa mapa do celów projektowych została wykonana bez ustalania obciążenia służebnościami gruntowymi ujętymi w księgach wieczystych.

USŁUGI GEODEZYJNE
inż. Leszek Murawski
ul. Królewska 11A/21, 87-880 Brześć Kuj.
NIP 888 287 33 48 REGON 381242222
tel. 663 549 674

GEODETA UPRAWNIONY
inż. Leszek Murawski
Nr upr. GUGK 22616

Poświadczam, że niniejszy dokument został opracowany w wyniku prac geodezyjnych i kartograficznych, których rezultaty zawiera operat techniczny pożytkomnie zweryfikowany. Jednocześnie informuję, że jestem świadomy odpowiedzialności karnej za złożenie fałszywego oświadczenia.

Identyfikator zgłoszenia prac geodezyjnych	EGN. 6640.3357.2020
Organ służby geodezyjnej, który otrzymał zgłoszenie	Starosta Włocławski
Wykonawca prac geodezyjnych	GEONIVEL Leszek Murawski ul. Królewska 11A/21, 87-880 Brześć Kuj. NIP 888 287 33 48 REGON 381242222 tel. 663 549 674
Nr oraz data sporządzenia dokumentu zawierającego wyniki pozyskanej informacji	Protokół weryfikacji Nr 2 z dnia 22.02.2021 r.
Imię i nazwisko oraz nr uprawnień zawodowych kierownika prac	GEODETA UPRAWNIONY inż. Leszek Murawski Nr upr. GUGK 22616