

Poświadczam, że niniejszy dokument został opracowany w wyniku prac geodezyjnych i kartograficznych, których rezultaty zawiera operat techniczny pozytywnie zweryfikowany. Jednocześnie informuję, że jestem świadomy odpowiedzialności karnej za złożenie fałszywego oświadczenia.

Identyfikator zgłoszenia prac geodezyjnych	EGN. 6640. 3357. 2020
Organ służby geodezyjnej, który otrzymał zgłoszenie	Starosta Włocławski
Wykonawca prac geodezyjnych	USŁUGI GEODEZYJNE Leszek Murawski ul. Krolewska 11A/21, 87-880 Brześć Kuj NIP 888 287 33 48 REGON 381242222 tel. 663 549 674
Nr oraz data sporządzenia dokumentu zawierającego wynik pozytywnej weryfikacji	Protokół weryfikacji Nr 2 z dnia 22.02.2021r.
Imię i nazwisko oraz nr uprawnień zawodowych kierownika prac	GEODETA UPRAWNIONY inż. Leszek Murawski Nr upr. GUGiK 22616

Mapa do celów projektowych
Skala 1:500

Województwo: kujawsko-pomorskie
Powiat: włocławski
Jedn. ewid.: 041808, 5 IZBICA KUJAWSKA
Obręb: 041808, 5.0021 PASIEKA
dz. nr (według zakresu)

Sekcja: 6.178.27.23.4.2.4; 6.178.27.24.2.1; 6.178.27.19.2.4; 6.178.27.20.3.1.3; 6.178.27.15.3.3.4
Nr zgłoszenia: GGN.6640.3357.2020
Układ współrzędnych: PL_2000
Układ wysokościowy: Kronstadt 80
Układ odniesienia: PL_ETRF 2000

Mapa aktualna na dzień 09.12.2020r.
Sporządził: 21.12.2020 r.

ark 4 (6)
Przedmiotowa mapa do celów projektowych została wykonana bez ustalania obciążeń służebnościami gruntowymi ujawnionymi w księgach wieczystych.

USŁUGI GEODEZYJNE
Leszek Murawski
ul. Krolewska 11A/21, 87-880 Brześć Kuj
NIP 888 287 33 48 REGON 381242222
tel. 663 549 674

GEODETA UPRAWNIONY
inż. Leszek Murawski
Nr upr. GUGiK 22616

STAROSTA WŁOCŁAWSKI
ZATWIERDZAM
projekt budowlany z warunkami
podanymi w decyzji
z dnia 24.08.2020r.
Nr 210.10V.200

STAROSTA
Roman Golebiewski

- ### OBJAŚNIENIA
- #### DROGI
- proj. nakładka bitumiczna
 - proj. poszerzenie bitumiczne
 - proj. zjazd z k. betonowej
 - proj. zjazd bitumiczny
 - proj. chodnik z k. betonowej
 - proj. pobocze z kruszywa
 - istn. rów do odmulenia i regulacji
 - proj. umocnienie skarp płytami ażurowymi
 - wymiana rur w istn. przepuscie
 - proj. rura drenarska Ø300
 - proj. ściek korytkowy szer. 60cm
 - proj. ściek skarpowy
 - proj. korytko krakowskie
 - istn. drzewa do wycięcia
- #### STAN PRAWNY
- istniejące granice działek
 - istniejący pas drogowy i działki drogowe w całości przejęte pod poszerzenie pasa drogowego
 - ograniczone korzystanie z nieruchomości dla powiązania z drogami innych kategorii
 - ograniczone korzystanie z nieruchomości dla przebudowy rowów
 - granica rozbudowy drogi
 - granica robót
 - działki istniejącego pasa drogowego i działki drogowe w całości przejęte pod poszerzenie pasa drogowego
 - działki ograniczonego korzystania z nieruchomości dla powiązania z drogami innych kategorii
 - działki ograniczonego korzystania z nieruchomości dla przebudowy rowów
 - działki w granicy rozbudowy drogi

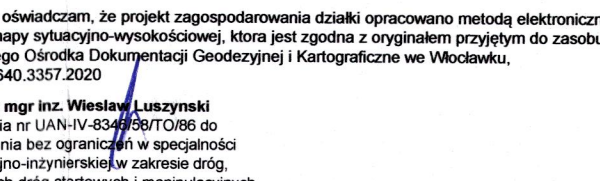
SCHEMAT ŁĄCZENIA RYSUNKÓW



1.7	1.8	1.9
-----	-----	-----










Niniejszym oświadczam, że projekt zagospodarowania działki opracowano metodą elektroniczną na bazie mapy sytuacyjno-wysokościowej, która jest zgodna z oryginałem przyjętym do zasobu Powiatowego Ośrodka Dokumentacji Geodezyjnej i Kartograficznej we Włocławku, Nr GGN.6640.3357.2020.

projektant mgr inż. Wiesław Łuszyński
Uprawnienia nr UAN-IV.8346/58/TO/86 do projektowania bez ograniczeń w specjalności konstrukcyjno-inżynierskiej w zakresie dróg, lotniskowych dróg startowych i manipulacyjnych

biuro projektowe:	INZDRÓG s.c.	inwestor:	Zarząd Powiatu Włocławskiego ul. Cyganka 28 87-800 Włocławek	znak projektu:	20-16
Krytyka i Własność Łuszyński adres biura: ul. Chełmińska 106A/38, 86-300 Grudziądz tel/fax: (056) 4638042, biuro@inzdrog.com.pl NIP: 878-15-14-389	branża projektu:	projektant:	Krytyka i Własność Łuszyński adres biura: ul. Chełmińska 106A/38, 86-300 Grudziądz tel/fax: (056) 4638042, biuro@inzdrog.com.pl NIP: 878-15-14-389	projektant:	Krytyka i Własność Łuszyński adres biura: ul. Chełmińska 106A/38, 86-300 Grudziądz tel/fax: (056) 4638042, biuro@inzdrog.com.pl NIP: 878-15-14-389
tytuł projektu:	ROZBUDOWA drogi powiatowej nr 2931C Izbica Kujawska - Boniewo - Borzymie - etap IV	tytuł projektu:	ROZBUDOWA drogi powiatowej nr 2931C Izbica Kujawska - Boniewo - Borzymie - etap IV	tytuł projektu:	ROZBUDOWA drogi powiatowej nr 2931C Izbica Kujawska - Boniewo - Borzymie - etap IV
tytuł rysunku:	PROJEKT ZAGOSPODAROWANIA TERENU	tytuł rysunku:	PROJEKT ZAGOSPODAROWANIA TERENU	tytuł rysunku:	PROJEKT ZAGOSPODAROWANIA TERENU
nr rysunku:	1.8	nr rysunku:	1.8	nr rysunku:	1.8
skala rysunku:	1:500	skala rysunku:	1:500	skala rysunku:	1:500
data rysunku:	26.07.21	data rysunku:	26.07.21	data rysunku:	26.07.21



OBJAŚNIENIA		Starostwo Powiatowe w Włodawie
DRUGI		
	proj. nakładka bitumiczna	
	proj. jezdnie bitumiczna (MCE)	

- | | |
|---|--|
|  | proj. poszerzenie bitumiczne |
|  | proj. zjazd z k. betonowej |
|  | proj. chodnik z k. betonowej |
|  | proj. pobocze z kruszywa |
|  | istn. rów do odmulnienia i regulacji |
|  | proj. umocnienie skarp płytami ażurowymi |
|  | wymiana rur w istn. przepuszczu |
|  | proj. ściek korytkowy szer. 60cm |
|  | istn. drzewa do wycięcia |


STAN BRANKOVIC

- STAN PRAWNY**
- istniejące granice działek*
- istniejący pas drogowy i działki drogowe w całości przejęte pod poszerzenie pasa drogowego*
- ograniczone korzystanie z nieruchomości dla powiązania z drogami innych kategorii*
- ograniczone korzystanie z nieruchomości dla przebudowy rowów*
- granica rozbudowy drogi*
- granica robót*
- działki istniejącego pasa drogowego i działki drogowe w całości przejęte pod poszerzenie pasa drogowego*
- działki ograniczonego korzystania z nieruchomości dla powiązania z drogami innych kategorii*
- działki ograniczonego korzystania z nieruchomości dla przebudowy rowów*
- działki w granicy rozbudowy drogi*

STAROSTA WŁOCŁAWSKI
ZATWIERDZAM
projekt budowlany z warunkami
podanymi w decyzji
z dnia 24.08.2021.
Nr 521/D.1101/2021

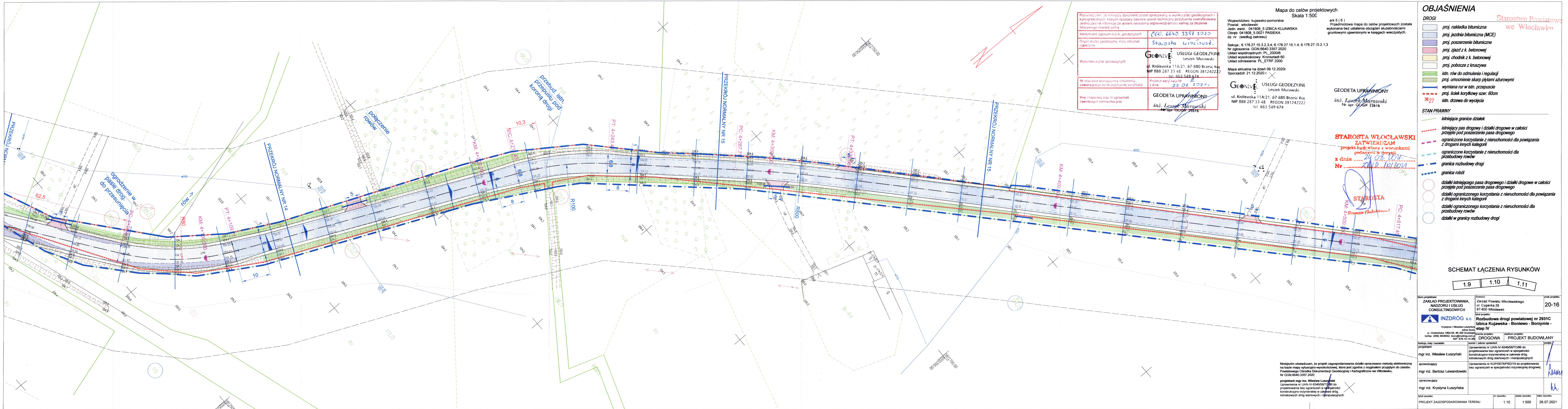
STAROSTA
Roman Golebiewski

SCHEMAT ŁĄCZENIA RYSUNKÓW



biuro projektowe: ZAKŁAD PROJEKTOWANIA NADZÓR I USŁUG CONSULTINGOWYCH		Inwestor: Zarząd Powiatu Włocławskiego ul. Cyganka 28 87-800 Włocławek		znak projektu: 20-1
 INZDRÓG s.c. Krystyna i Wiesław Łuszyński ul. Chelińska 106A/28, 86-300 Grudziądz telefon: (054) 493042, biuro@inzdrog.pl NIP: 676-15-1436		tytuł projektu: Rozbudowa drogi wojewódzkiej nr 2931C zbieżka Kujawska - Boniewo - Borkzynie - etap IV		
		DRÓGOWA	studium projektu: PROJEKT BUDOWAŁNY	
funkcja i nazwisko projektant	numer i zakres uprawnień	podpis		
mgr inż. Wiesław Łuszyński	Uprawnienia w UAN-V-8346/SB/TOR8 do projektowania bez ograniczeń w specjalności konstrukcyjno-inżynierskiej w zakresie dróg, towarzyszących dróg starostw i manipulacyjnych			
sprawdzający mgr inż. Bartosz Lewandowski	Uprawnienia w KUP/0076/PB/D19 do projektowania bez ograniczeń w specjalności inżynierskiej drogowej			
opracowywujący mgr inż. Krystyna Łuszyńska				
tytuł rysunku: PROJEKT ZAGOSPODAROWANIA TERENU	nr rysunku: 1.9	skala rysunku: 1:500	data rysunku: 26.07.2021	

26.07.2021



Pozwiam, że niniejszy dokument został opracowany w wyniku prac geodezyjnych i kartograficznych, których rezultaty zawiera operat techniczny pozytywnie zweryfikowany. Jednocześnie informuję, że jestem świadomy odpowiedzialności karnej za złożenie fałszywego oświadczenia.	
Identyfikator zgłoszenia prac geodezyjnych	C40. 6640.3357.2020
Organ służby geodezyjnej, który otrzymał zgłoszenie	Starosta Włocławski
Wykonawca prac geodezyjnych	GEONIV - USŁUGI GEODEZYJNE Leszek Murawski ul. Królewska 11A/21, 87-880 Brześć Kuj NIP 888 287 33 48 REGON 381242222 tel. 663 549 674
Nr oraz data sporządzenia dokumentu zawierającego wynik pozytywnej weryfikacji	Protokół weryfikacji Nr 2 z dnia 22.02.2024 r.
Imię i nazwisko oraz nr uprawnień zawodowych kierownika prac	GEODETA UPRAWNIENY inż. Leszek Murawski Nr upr. GUGiK 22616

Mapa do celów projektowych
Skala 1:500

ark 5 (6)

Przedmiotowa mapa do celów projektowych została wykonana bez ustalania obciążeń służebnościami gruntowymi ujawnionymi w księgach wieczystych.

Sekcja: 6.178.27.15.3.2.3.4; 6.178.27.15.1.4; 6.178.27.15.2.1.3
Nr zgłoszenia: GGN.6640.3357.2020
Układ współrzędnych: PL_2000/6
Układ wysokościowy: Kruskal 60
Układ odniesienia: PL_ETRF 2000

Mapa aktualna na dzień 09.12.2020r.
Sporządził: 21.12.2020 r.

GEONIV - USŁUGI GEODEZYJNE
Leszek Murawski
ul. Królewska 11A/21, 87-880 Brześć Kuj
NIP 888 287 33 48 REGON 381242222
tel. 663 549 674

GEODETA UPRAWNIENY
inż. Leszek Murawski
Nr upr. GUGiK 22616

OBJAŚNIENIA

DROGI

- proj. nakładka bitumiczna
- proj. jezdnia bitumiczna (MCE)
- proj. poszerzenie bitumiczne
- proj. zjazd z k. betonowej
- proj. chodnik z k. betonowej
- proj. pobocze z kruszywa
- istn. rów do odmulenia i regulacji
- proj. umocnienie skarp płytami ażurowymi
- wymiana rur w istn. przepuscie
- proj. ścieżka korytkowa szer. 60cm
- istn. drzewa do wycięcia

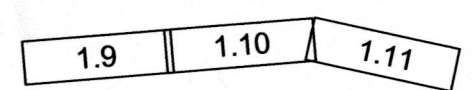
STAN PRAWNY

- istniejące granice działek
- istniejący pas drogowy i działki drogowe w całości przejęte pod poszerzenie pasa drogowego
- ograniczone korzystanie z nieruchomości dla powiązania z drogami innych kategorii
- ograniczone korzystanie z nieruchomości dla przebudowy rowów
- granica rozbudowy drogi
- granica robót
- działki istniejącego pasa drogowego i działki drogowe w całości przejęte pod poszerzenie pasa drogowego
- działki ograniczonego korzystania z nieruchomości dla powiązania z drogami innych kategorii
- działki ograniczonego korzystania z nieruchomości dla przebudowy rowów
- działki w granicy rozbudowy drogi

STAROSTA WŁOCŁAWSKI
ZATWIERDZAM
projekt budowlany z warunkami
podanymi w decyzji
z dnia 24.02.2024 r.
Nr 191/24/2024

STAROSTA
Krzysztof Górecki

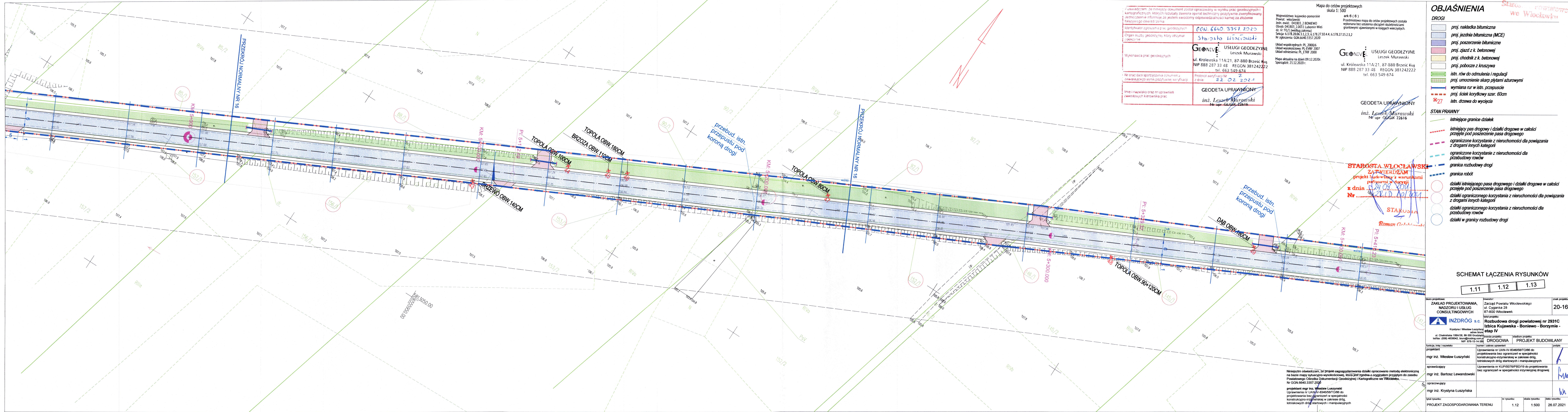
SCHEMAT ŁĄCZENIA RYSUNKÓW



biuro projektowe: ZAKŁAD PROJEKTOWANIA, NADZORU I USŁUG CONSULTINGOWYCH		inwestor: Zarząd Powiatu Włocławskiego ul. Cyganka 28 87-800 Włocławek		znak projektu: 20-16
 INZDRÓG s.c. Krytyczna i Wiesław Łuszyński adres biura: ul. Chetmiska 106A/38, 86-300 Gniezno tel/fax: (059) 4638042, biuro@inzdróg.com.pl NIP: 876-15-14-386		tytuł projektu: Rozbudowa drogi powiatowej nr 2931C Izba Kujawska - Boniewo - Borzymie - etap IV		
funkcja, imię i nazwisko projektanta: mgr inż. Wiesław Łuszyński		numery i zakres uprawnień: Uprawnienia nr UAN-IV-8346/5870/86 do projektowania bez ograniczeń w specjalności konstrukcyjno-inżynierskiej w zakresie dróg, lotniskowych dróg startowych i manipulacyjnych		podpis: 
sprawdzający: mgr inż. Bartosz Lewandowski		Uprawnienia nr KUJ/0076/PB/D19 do projektowania bez ograniczeń w specjalności inżynierskiej dróg		
opracowujący: mgr inż. Krystyna Łuszyńska				
tytuł rysunku: PROJEKT ZAGOSPODAROWANIA TERENU		nr rysunku: 1.10	skala rysunku: 1:500	data rysunku: 26.07.2021

Niniejszym oświadczam, że projekt zagospodarowania działki opracowano metodą elektroniczną na podstawie mapy sytuacyjno-wysokościowej, która jest zgodna z oryginałem w Wydziale Geodezji Powiatowego Ośrodka Dokumentacji Geodezyjnej i Kartograficznej we Włocławku.
Nr GGN.6640.3357.2020

projektant mgr inż. Wiesław Łuszyński
Uprawnienia nr UAN-IV-8346/5870/86 do projektowania bez ograniczeń w specjalności konstrukcyjno-inżynierskiej w zakresie dróg, lotniskowych dróg startowych i manipulacyjnych



Świadczę, że niniejszy dokument został opracowany w wyniku prac geodezyjnych i kartograficznych, których rezultaty zawiera operat techniczny pozytywnie zweryfikowany. Jednocześnie informuję, że jestem świadomy odpowiedzialności karnej za złożenie fałszywego oświadczenia.

Identyfikator zgłoszenia prac geodezyjnych: **GGN.6640.3357.2020**

Organ służby geodezyjnej, który otrzymał zgłoszenie: **Starosta Włocławski**

Wykonawca prac geodezyjnych: **GEONIVEL** Usługi Geodezyjne Leszek Murawski
ul. Królewska 11A/21, 87-880 Brześć Kuj.
NIP 888 287 33 48 REGON 381242222
tel. 663 549 674

Nr oraz data sporządzenia dokumentu zawierającego wynik pozyskanej informacji: **22.02.2021**

Imię i nazwisko oraz nr uprawnień zawodowych kierownika prac: **inż. Leszek Murawski Nr upr. GUGiK 22616**

Mapa do celów projektowych skala 1:500

Województwo: kujawsko-pomorskie
Powiat: włocławski
Jedn. ewid.: 041803-2 BONIEWO
Obręb (041803-2-0011) Lubomir Wios
dz. nr: 91/1 (według zakresu)
Sektory: 6.178.28.06.3.1.2.3; 6.178.27.10.4.4; 6.178.27.15.2.1.2
Nr zgłoszenia: GGN.6640.3357.2020

Układ współrzędnych: PL 2000/6
Układ wysokościowy: PL-EVRF 2007
Układ odniesienia: PL-ETRF 2000

Mapa aktualna na dzień 09.12.2020r.
Sporządził: 21.12.2020r.

ark 6 (8)

Przedmiotowa mapa do celów projektowych została wykonana bez ustalania obciążenia służebnościami gruntowymi ujawnianymi w księgach wieczystych.

Usługi Geodezyjne Leszek Murawski
ul. Królewska 11A/21, 87-880 Brześć Kuj.
NIP 888 287 33 48 REGON 381242222
tel. 663 549 674

- ### OBJAŚNIENIA
- DROGI**
- proj. nakładka bitumiczna
 - proj. jezdnia bitumiczna (MCE)
 - proj. poszerzenie bitumiczne
 - proj. zjazd z k. betonowej
 - proj. chodnik z k. betonowej
 - proj. pobocze z kruszywa
 - istn. rów do odmulenia i regulacji
 - proj. umocnienie skarp płytami ażurowymi
 - wymiana rur w istn. przepuscie
 - proj. ściek korytkowy szer. 60cm
 - istn. drzewa do wycięcia
- STAN PRAWNY**
- istniejące granice działek
 - istniejący pas drogowy i działki drogowe w całości przejęte pod poszerzenie pasa drogowego
 - ograniczone korzystanie z nieruchomości dla powiązania z drogami innych kategorii
 - ograniczone korzystanie z nieruchomości dla przebudowy rowów
 - granica rozbudowy drogi
 - granica robót
 - działki istniejącego pasa drogowego i działki drogowe w całości przejęte pod poszerzenie pasa drogowego
 - działki ograniczonego korzystania z nieruchomości dla powiązania z drogami innych kategorii
 - działki ograniczonego korzystania z nieruchomości dla przebudowy rowów
 - działki w granicy rozbudowy drogi

STAROSTA WŁOCŁAWSKI
ZATWIERDZAM
projekt budowlany z warunkami pozwolenia w drodze
z dnia 24.02.2021 r.
Nr
STAROSTA
Roman Górecki

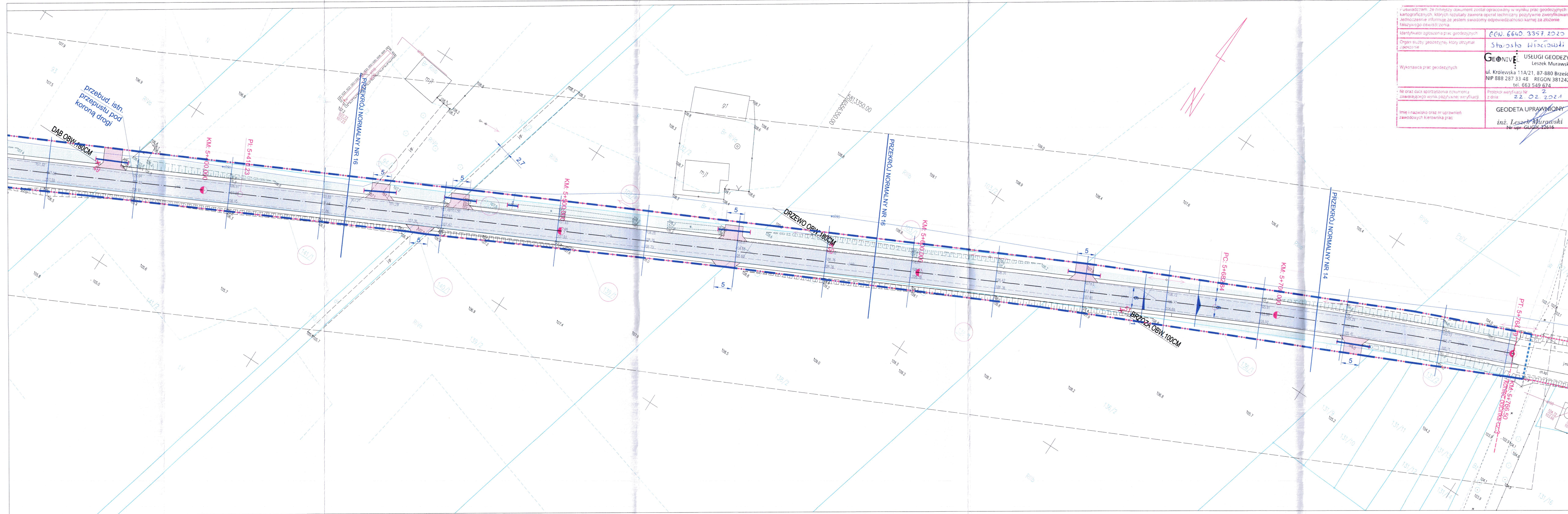
SCHEMAT ŁĄCZENIA RYSUNKÓW

1.11	1.12	1.13
------	------	------

biuro projektowe: ZAKŁAD PROJEKTOWANIA, NADZORU I USŁUG CONSULTINGOWYCH	inwestor: Zarząd Powiatu Włocławskiego ul. Cyganika 28 67-600 Włocławek	znak projektu: 20-16
INŻYDRÓG s.c. Krystyna i Wiesław Łuszyński ul. Chełmińska 106A/28, 86-300 Gniezno tel/fax: (056) 403042, biuro@inzydrog.com.pl NIP: 676-15-14-386	tytuł projektu: Rozbudowa drogi powiatowej nr 2931C Izbica Kujawska - Boniewo - Borzymie - etap IV	
projektant: mgr inż. Wiesław Łuszyński	numer i zakres uprawnień: Uprawnienia nr UAN-RV-8346/58/TO88 do projektowania bez ograniczeń w specjalności konstrukcyjno-inżynierskiej w zakresie dróg, lotniskowych dróg startowych i manipulacyjnych	podpis: [podpis]
sprawdzający: mgr inż. Bartosz Lewandowski	Uprawnienia nr KUP10076/PB/D/19 do projektowania bez ograniczeń w specjalności inżynierskiej drogowej	[podpis]
opracowujący: mgr inż. Krystyna Łuszyńska		[podpis]
tytuł rysunku: PROJEKT ZAGOSPODAROWANIA TERENU	nr rysunku: 1.12	skala rysunku: 1:500
		data rysunku: 26.07.2021

Niniejszym oświadczam, że projekt zagospodarowania działki opracowany metodą elektroniczną na bazie mapy sytuacyjno-wysokościowej, która jest zgodna z oryginałem przyjętym do zasobu Powiatowego Ośrodka Dokumentacji Geodezyjnej i Kartograficznej we Włocławku, Nr GGN.6640.3357.2020

projektant mgr inż. Wiesław Łuszyński
Uprawnienia nr UAN-RV-8346/58/TO88 do projektowania bez ograniczeń w specjalności konstrukcyjno-inżynierskiej w zakresie dróg, lotniskowych dróg startowych i manipulacyjnych



Oświadczam, że niniejszy dokument został opracowany w wyniku prac geodezyjnych i kartograficznych, których rezultaty zawiera opłat techniczny pozytywnie zweryfikowany. Jednocześnie informuję, że jestem świadomy odpowiedzialności karnej za złożenie fałszywego oświadczenia.

Identyfikator zgłoszenia prac geodezyjnych: **CGN.6640.3357.2020**

Organ służby geodezyjnej, który otrzymał zgłoszenie: **Starosta Włocławski**

Wykonawca prac geodezyjnych: **GEONIVEL USŁUGI GEODEZYJNE Leszek Murawski**
ul. Królewska 11A/21, 87-880 Brześć Kuj.
NIP 888 287 33 48 REGON 381242222
tel. 663 549 674

Nr oraz data sporządzenia dokumentu zawierającego wynik pozytywnie zweryfikacji: **22.02.2021**

Imię i nazwisko oraz nr uprawnień zawodowych kierownika prac: **GEODETA UPRAWNIENY inż. Leszek Murawski Nr upr. GUGIK 22616**

Województwo kujawsko-pomorskie
Powiat: włocławski
Jedn. ewid.: 041803, 2 BONIEWO
Obręb: 041803, 2 0011 Lubomin Włocławski
Sektora: 6.178.28.06.3.1.2.3, 6.178.27.10.4.4, 6.178.27.15.2.1.2
Nr zgłoszenia: GGN.6640.3357.2020

Układ współrzędnych: PL 2000/6
Układ wysokościowy: PL-EVRF 2017
Układ odniesienia: PL_ETRF 2000

Mapa aktualna na dzień 09.12.2020 r.
Sporządził: 21.12.2020 r.

GEONIVEL USŁUGI GEODEZYJNE
Leszek Murawski
ul. Królewska 11A/21, 87-880 Brześć Kuj.
NIP 888 287 33 48 REGON 381242222
tel. 663 549 674

GEODETA UPRAWNIENY
inż. Leszek Murawski
Nr upr. GUGIK 22616

Oświadczam, że niniejszy dokument został opracowany w wyniku prac geodezyjnych i kartograficznych, których rezultaty zawiera opłat techniczny pozytywnie zweryfikowany. Jednocześnie informuję, że jestem świadomy odpowiedzialności karnej za złożenie fałszywego oświadczenia.

Identyfikator zgłoszenia prac geodezyjnych: **CGN.6640.3357.2020**

Organ służby geodezyjnej, który otrzymał zgłoszenie: **Starosta Włocławski**

Wykonawca prac geodezyjnych: **GEONIVEL USŁUGI GEODEZYJNE Leszek Murawski**
ul. Królewska 11A/21, 87-880 Brześć Kuj.
NIP 888 287 33 48 REGON 381242222
tel. 663 549 674

Nr oraz data sporządzenia dokumentu zawierającego wynik pozytywnie zweryfikacji: **22.02.2021**

Imię i nazwisko oraz nr uprawnień zawodowych kierownika prac: **GEODETA UPRAWNIENY inż. Leszek Murawski Nr upr. GUGIK 22616**

Województwo kujawsko-pomorskie
Powiat: włocławski
Jedn. ewid.: 041803, 2 BONIEWO
Obręb: 041803, 2 0011 Lubomin Włocławski
Sektora: 6.178.28.06.3.1.2.3, 6.178.27.10.4.4, 6.178.27.15.2.1.2
Nr zgłoszenia: GGN.6640.3357.2020

Układ współrzędnych: PL 2000/6
Układ wysokościowy: PL-EVRF 2017
Układ odniesienia: PL_ETRF 2000

Mapa aktualna na dzień 09.12.2020 r.
Sporządził: 21.12.2020 r.

GEONIVEL USŁUGI GEODEZYJNE
Leszek Murawski
ul. Królewska 11A/21, 87-880 Brześć Kuj.
NIP 888 287 33 48 REGON 381242222
tel. 663 549 674

GEODETA UPRAWNIENY
inż. Leszek Murawski
Nr upr. GUGIK 22616

Niniejszym oświadczam, że projekt zagospodarowania działki opracowano metodą elektroniczną na bazie mapy sytuacyjno-wysokościowej, która jest zgodna z oryginałem przyjętym do zasobu Powiatowego Ośrodka Dokumentacji Geodezyjnej i Kartograficznej we Włocławku, Nr GGN.6640.3357.2020

projektant mgr inż. Wiesław Łuszyński
Uprawnienia nr UAN-IV-8346/58/TO/08 do projektowania bez ograniczeń w specjalności konstrukcyjno-inżynierskiej w zakresie dróg, lotniskowych dróg startowych i manipulacyjnych

STAROSTA WŁOCŁAWSKI
ZATWIERDZAM
projekt budowlany z warunkami podlegającymi w decyzji
z dnia **24.02.2021**
Nr **2210.10.2021**

OBJAŚNIENIA

Stalowo Różni
we Włocławku

DROGI

- proj. nakładka bitumiczna
- proj. jezdnia bitumiczna (MCE)
- proj. poszerzenie bitumiczne
- proj. zjazd z k. betonowej
- proj. chodnik z k. betonowej
- proj. pobocze z kruszywa
- istn. rów do odmulenia i regulacji
- proj. umocnienie skarp płytami ażurowymi
- wymiana rur w istn. przepuszc
- proj. ściek korytkowy szer. 60cm
- istn. drzewa do wycięcia

STAN PRAWNY

- istniejące granice działek
- istniejący pas drogowy i działki drogowe w całości przejęte pod poszerzenie pasa drogowego
- ograniczone korzystanie z nieruchomości dla powiązania z drogami innych kategorii
- ograniczone korzystanie z nieruchomości dla przebudowy rowów
- granica rozbudowy drogi
- granice robót
- działki istniejącego pasa drogowego i działki drogowe w całości przejęte pod poszerzenie pasa drogowego
- działki ograniczonego korzystania z nieruchomości dla powiązania z drogami innych kategorii
- działki ograniczonego korzystania z nieruchomości dla przebudowy rowów
- działki w granicy rozbudowy drogi

STAROSTA
Roman Gołębiewski

SCHEMAT ŁĄCZENIA RYSUNKÓW

1.12	1.13
biuro projektowe: ZAKŁAD PROJEKTOWANIA, NADZORU I USŁUG CONSULTINGOWYCH ul. Chęcińska 106A/28, 86-300 Grudziądz tel/fax: (056) 4638042, biuro@inzdrog.com.pl, NIP: 878-15-14-308	
inwestor: Zarząd Powiatu Włocławskiego ul. Cyganka 28 87-800 Włocławek	
tytuł projektu: Rozbudowa drogi powiatowej nr 2931C Izbica Kujawska - Boniewo - Borzymie - etap IV	
składnik projektu: DROGOWA	
podpis: PROJEKT BUDOWLANY	
funkcja, imię i nazwisko	numer i zakres uprawnień
projektant mgr inż. Wiesław Łuszyński	Uprawnienia nr UAN-IV-8346/58/TO/08 do projektowania bez ograniczeń w specjalności konstrukcyjno-inżynierskiej w zakresie dróg, lotniskowych dróg startowych i manipulacyjnych
sprawdzający mgr inż. Bartosz Lewandowski	Uprawnienia nr KUP/0076/PB/19 do projektowania bez ograniczeń w specjalności inżynierii drogowej
opracowujący mgr inż. Krystyna Łuszyńska	
tytuł rysunku: PROJEKT ZAGOSPODAROWANIA TERENU	nr rysunku: 1.13
skala rysunku: 1:500	data rysunku: 26.07.2021