

Szczegół "A"

A - A

Szczegół "A"

Nawierzchnia z kostki brukowej betonowej	8 cm
Podsypka cementowo - piaskowa	3 cm
Podbudowa zasazdnicza z kruszywa łamanego stabilizowanego mechanicznie	20 cm
Warstwa odcinająca z piasku	10 cm
Sprofilowane istniejące podłoże gruntowe	-

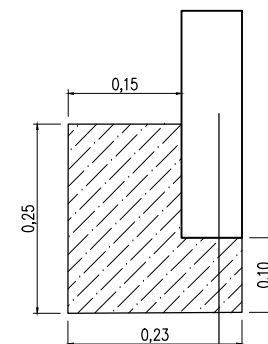
Szczegół "B"

B - B

Szczegół "C"

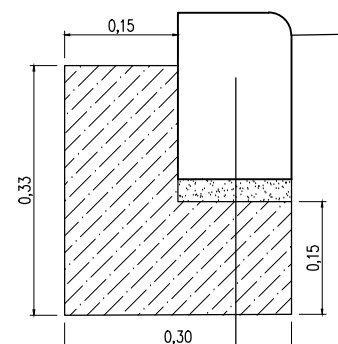
Nawierzchnia z kostki brukowej betonowej	8 cm
Podsypka cementowo - piaskowa	3 cm
Podbudowa zasazdnicza z kruszywa łamanego stabilizowanego mechanicznie	20 cm
Warstwa odcinająca z piasku	10 cm
Sprofilowane istniejące podłoże gruntowe	-

Szczegół A  
skala 1:10



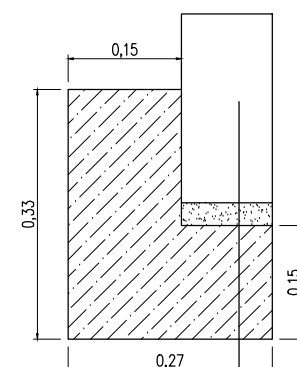
obrzeże bet. 8x30x100cm	30 cm
ława betonowa C8/10 z oporem 15cm	10 cm

Szczegół B  
skala 1:10





krawężnik bet. 15x22x100cm	22 cm
podsyпка cem.-pias.	3-5 cm
ława betonowa C8/10 z oporem 15cm	15 cm

Szczegół C  
skala 1:10



opornik bet. 12x25x100cm	25 cm
podsyпка cem.-pias.	3-5 cm
ława betonowa C8/10 z oporem 15cm	15 cm

Nazwa inwestycji:	Przebudowa drogi powiatowej nr 2819C Torzewo - Lubraniec w m. Redecz Wielki		
Lokalizacja:	Województwo kujawsko - pomorskie, powiat włocławski, gmina Lubraniec, miejscowości Redecz Wielki Parcele, Kolonia Piaski		
Inwestor:	 Powiat Włocławski		
Stadium dokumentacji:	Dokumentacja Techniczna		
Nazwa arkusza:	Zjazdy		
Biurow projektowe:	 Usługi Drogowe Usługi Drogowe Sergiusz Makowski ul. Wiejska 89, 87-800 Włocławek tel. 785 46 12 73 e-mail: uslugi.drogowe@gmail.com www.facebook.com/uslugi.drogowe		
Projektant:	mgr inż. Sergiusz Makowski uprawnienia budowlane nr KUP/0134/PW/OD/12 do projektowania i kierowania robotami budowlanymi bez ograniczeń w specjalności drogowej		Podpis:
Branża:	Skala:	Data:	Nr arkusza:
DROGOWA	1:50	18.02.2019 r.	4