

Załącznik do uchwały Nr XIV/136/20

Rady Powiatu we Włocławku

z dnia 28 lutego 2020 r.



**POWIATOWY PROGRAM OPIEKI  
NAD ZABYTKAMI  
POWIATU WŁOCŁAWSKIEGO  
NA LATA 2020-2023**

# SPIS TREŚCI

Wstęp .....	5
1. Podstawa prawna opracowania Powiatowego Programu Opieki nad Zabytkami .....	6
2. Uwarunkowania prawne ochrony i opieki nad zabytkami .....	8
2.1 Konstytucja Rzeczypospolitej Polskiej .....	8
2.2 Ustawa z 23 lipca 2003 r. o ochronie zabytków i opiece nad zabytkami .....	9
2.3 Ustawa z dnia 27 marca 2003 r. o planowaniu i zagospodarowaniu przestrzennym .....	12
2.4 Ustawa z dnia 7 lipca 1994 r. – Prawo budowlane .....	12
2.5 Ustawa z dnia 27 kwietnia 2001 r. Prawo ochrony środowiska .....	14
2.6 Ustawa z dnia 16 kwietnia 2004 r. o ochronie przyrody .....	14
2.7 Ustawa z 21 sierpnia 1997 r. o gospodarce nieruchomościami .....	15
2.8 Ustawa z dnia 25 października 1991 r. o organizowaniu i prowadzeniu działalności kulturalnej .....	16
2.9 Ustawa z dnia 24 kwietnia 2003 r. o działalności pożytku publicznego i wolontariacie .....	17
2.10 Ustawa z dnia 21 listopada 1996 r. o muzeach .....	17
2.11 Ustawa z dnia 27 czerwca 1997 r. o bibliotekach .....	18
2.12 Ustawa z dnia 14 lipca 1983 r. o narodowym zasobie archiwalnym i archiwach .....	18
2.13 Ustawa z dnia 5 czerwca 1998 r. o samorządzie powiatowym .....	19
3. Uwarunkowania zewnętrzne ochrony dziedzictwa kulturowego .....	20
3.1 Strategiczne cele polityki państwa w zakresie ochrony zabytków i opieki nad zabytkami .....	20
3.1.1 Krajowy Program Ochrony Zabytków i Opieki nad Zabytkami na lata 2019-2022 .....	20
3.1.2 Koncepcja Przestrzennego Zagospodarowania Kraju 2030 .....	21
3.1.3 Strategia Rozwoju Kraju 2020 .....	22
3.1.4 Narodowa Strategia Rozwoju Kultury na lata 2004-2020 .....	23
3.1.5 Krajowa Strategia Rozwoju Regionalnego 2010-2020: regiony, miasta, obszary wiejskie .....	23
3.2 Relacje Powiatowego Programu Opieki nad Zabytkami z dokumentami wykonanymi na poziomie Województwa .....	24
3.2.1 Program Opieki nad Zabytkami Województwa Kujawsko-Pomorskiego na lata 2017-2020 .....	24
3.2.2 Strategia Rozwoju Województwa Kujawsko - Pomorskiego do roku 2020 – plan modernizacji 2020+ .....	27
3.2.3 Kujawsko – Pomorski Regionalny Program Operacyjny 2014-2020 .....	28
3.2.4 Kontrakt terytorialny dla województwa Kujawsko – Pomorskiego .....	28
3.2.5 Plan zagospodarowania przestrzennego województwa Kujawsko - Pomorskiego .....	29
3.2.6 Strategia Rozwoju Turystyki Województwa Kujawsko – Pomorskiego .....	31

4.	Uwarunkowania wewnętrzne ochrony dziedzictwa kulturowego.....	33
4.1	Relacje Powiatowego Programu Opieki nad Zabytkami z dokumentami wykonanymi na poziomie Powiatu (analiza dokumentów programowych Powiatu).....	33
4.1.1	Strategia Rozwoju Powiatu Włocławskiego.....	33
4.1.2	Strategia rozwoju obszaru rozwoju społeczno-gospodarczego gmin Powiatu Włocławskiego.....	33
4.2	Relacje Powiatowego Programu Opieki nad Zabytkami z dokumentami wykonanymi na poziomie Gmin (analiza dokumentów programowych gmin Powiatu Włocławskiego).....	35
4.2.1	Gmina Baruchowo.....	36
4.2.2	Gmina Boniewo.....	42
4.2.3	Miasto i Gmina Brześć Kujawski.....	45
4.2.4	Gmina Chocień.....	49
4.2.5	Miasto i Gmina Chodecz.....	51
4.2.6	Gmina Fabianki.....	52
4.2.7	Gmina Kowal.....	54
4.2.8	Miasto Kowal.....	56
4.2.9	Miasto i Gmina Izbica Kujawska.....	58
4.2.10	Gmina Lubanie.....	60
4.2.11	Miasto i Gmina Lubień Kujawski.....	61
4.2.12	Gmina i Miasto Lubraniec.....	64
4.2.13	Gmina Włocławek.....	67
5.	Charakterystyka zasobów i analiza stanu dziedzictwa i krajobrazu kulturowego Powiatu.....	71
5.1	Położenie administracyjne Powiatu.....	71
5.2	Położenie geograficzne Powiatu.....	71
5.3	Zarys historii obszaru Powiatu.....	73
5.4	Krajobraz kulturowy.....	82
5.5	Zabytki nieruchome.....	82
5.5.1	Zabytki architektury sakralnej.....	82
5.5.2	Zabytki architektury rezydencjalnej.....	87
5.5.3	Zespoły folwarczne.....	92
5.5.4	Zieleń komponowana.....	94
5.5.5	Obiekty użyteczności publicznej.....	96
5.5.6	Nekropole i sztuka sepulkralna.....	96
5.5.7	Zabytki techniki.....	97
5.5.8	Układy przestrzenne.....	99

5.5.9	Zabytki militarne.....	101
5.6	Zabytki ruchome .....	102
5.7	Zabytki archeologiczne .....	102
5.8	Dziedzictwo niematerialne.....	103
5.9	Zabytki o najwyższym znaczeniu dla powiatu.....	104
5.10	Zabytki Powiatu Włocławskiego i Skarbu Państwa reprezentowanego przez Starostę Włocławskiego .....	104
5.10.1	Zespół pałacowo-parkowy w Brzeziu .....	105
5.10.2	Park podworski w Rzeżewie.....	106
6.	Zabytki objęte prawnymi formami ochrony.....	107
7.	Ocena stanu dziedzictwa kulturowego Powiatu. Analiza szans i zagrożeń.....	110
8.	Założenia programowe Powiatowego Programu Opieki nad Zabytkami .....	115
	Cel główny Powiatowego Programu Opieki nad Zabytkami Powiatu Włocławskiego na lata 2020-2023 : wzmocnienie i poprawa funkcjonowania systemu opieki nad zabytkami na terenie Powiatu Włocławskiego .....	115
8.1	Cel szczegółowy 1: rozwiązania społeczno-prawne w zakresie poprawy działania systemu ochrony zabytków .....	116
8.1.1	Kierunek działania 1.1: prawna ochrona zabytków.....	116
8.1.2	Kierunek działania 1.2: kreowanie rozwiązań planistycznych i strategicznych.....	116
8.1.3	Kierunek działania 1.3: ewaluacja i inwentaryzacja zasobów obiektów zabytkowych.....	116
8.1.4	Kierunek działania 1.4: zaangażowanie społeczeństwa do czynnego udziału w systemie ochrony zabytków .....	116
8.1.5	Kierunek działania 1.5: działania edukacyjne .....	117
8.2	Cel szczegółowy 2: prowadzenie prac konserwatorskich, restauratorskich oraz wspieranie działań w zakresie opieki nad zabytkami .....	117
8.2.1	Kierunek działania 2.1: zabezpieczenie i konserwacja obiektów należących do powiatu włocławskiego.....	117
8.2.2	Kierunek działania 2.2: rewitalizacja zieleni komponowanej.....	117
8.2.3	Kierunek działania 2.3: dofinansowanie prac konserwatorsko-restauratorskich.....	117
8.2.4	Kierunek działania 2.4: pozyskiwanie środków finansowych na prace konserwatorsko-restauratorskie .....	118
8.3	Cel szczegółowy 3: ochrona zabytków poprzez rozwój oferty turystycznej regionu.....	118
8.3.1	Kierunek działania 3.1: kreowanie produktu turystycznego .....	118
8.3.2	Kierunek działania 3.2: rozwój infrastruktury turystycznej.....	118
8.3.3	Kierunek działania 3.3: promocja dóbr kultury znajdujących się na terenie Powiatu Włocławskiego .....	118
9.	Instrumentarium realizacji Programu Opieki nad Zabytkami.....	119
10.	Zasady oceny realizacji Programu Opieki nad Zabytkami .....	121
11.	Źródła finansowania Programu Opieki nad Zabytkami .....	123
11.1	Finansowanie ze środków krajowych.....	123
11.2	Finansowanie ze środków wojewódzkich.....	124

11.3	Finansowanie ze środków powiatowych.....	124
11.4	Finansowanie ze środków Unii Europejskiej.....	125
11.4.1	Program Infrastruktura i Środowisko.....	125
11.4.2	Program Rozwoju Obszarów Wiejskich.....	126
11.4.3	Regionalny Program Operacyjny województwa Kujawsko–Pomorskiego.....	126
11.4.4	Nowa perspektywa finansowa 2021-2027.....	127
12.	Część graficzna Programu Opieki nad Zabytkami.....	129

## WSTĘP

Stan zachowania dziedzictwa kulturowego jest jedną z ważniejszych kwestii należących do zadań własnych powiatu. Zabytki mają wpływ na wiele sfer życia mieszkańców: rozwój gospodarczy, turystykę, ale również atrakcyjność terenów do zamieszkania czy inwestycji. Prawidłowe zachowanie stanu materii zabytkowej zwiększa komfort życia mieszkańców poprzez rozwój społeczno-gospodarczy. Stan zachowania zabytków ma także wpływ na prestiż na arenie lokalnej i ogólnopolskiej.

Sporządzenie Programu Opieki nad Zabytkami w dużej mierze przyczynia się do poprawy stanu zachowania dóbr kultury. Organ wykonawczy powiatu uzyskuje bowiem pełen obraz stanu zachowania materii zabytkowej. Pozwala to podjąć we właściwym czasie odpowiednie kroki mające na celu zapobiegnięcie degradacji zabytków.

W niniejszym programie przedstawiono zagadnienia prawne i strategiczne dotyczące ochrony zabytków na terenie Powiatu Włocławskiego. Omówione zostały regulacje dotyczące ochrony zabytków oraz dokumenty programowe na poziomie państwa, województwa, powiatu i gmin leżących na terenie Powiatu Włocławskiego. Scharakteryzowana została materia zabytkowa, z wyszczególnieniem zabytków reprezentacyjnych, zabytków należących do Powiatu Włocławskiego. W programie dokonano analizy SWOT oraz przedstawiono założenia programowe. Ujęto w nim również instrumentarium realizacji programu opieki nad zabytkami oraz zasady oceny jego realizacji. Ostatni rozdział poświęcono źródłom finansowania programu opieki nad zabytkami z wyszczególnieniem środków krajowych, wojewódzkich, powiatowych oraz środków pochodzących z programów unijnych. W załącznikach zawarto wykaz zabytków znajdujących się w ewidencji i rejestrze zabytków oraz wykaz zabytków archeologicznych i stanowisk archeologicznych znajdujących się na terenie Powiatu Włocławskiego.

Powiatowy Program Opieki nad Zabytkami Powiatu Włocławskiego na lata 2020-2023 ma na celu zbudowanie podstaw wspólnej polityki ochrony zabytków. Nadrzędną intencją jest ochrona dziedzictwa kulturowego, jego renowacja i, w miarę możliwości, właściwie przeprowadzona adaptacja, która zapewni prawidłowe wykorzystanie i utrzymanie zabytku w dobrym stanie technicznym. Wiodącym celem jest przede wszystkim koordynacja działań gminnych, powiatowych oraz działań pomiędzy jednostkami samorządu terytorialnego a organami państwa. Istotną kwestią jest również renowacja zieleni komponowanej, a także zachowanie historycznych układów urbanistycznych, ładu przestrzennego, otoczenia zabytków – w tym tzw. „widoku na zabytek” oraz tworzenia i zagospodarowania parków kulturowych.

Niniejszy dokument stanowi przekrój wiedzy dotyczącej ilości oraz stanu zachowania zabytków na terenie Powiatu Włocławskiego, stanu ochrony, a także planów jej zachowania, adaptacji i rozwoju.

# 1. PODSTAWA PRAWNA OPRACOWANIA POWIATOWEGO PROGRAMU OPIEKI NAD ZABYTKAMI

Obowiązek opracowania Powiatowego Programu Opieki nad Zabytkami został zawarty w ustawie z dnia 23 lipca 2003 r. o ochronie zabytków i opiece nad zabytkami (t.j. Dz. U. z 2018 r. poz. 2067 ze zm.). Zgodnie z art. 87 powyższej ustawy:

1. **Zarząd województwa, powiatu lub wójt (burmistrz, prezydent miasta) sporządza na okres 4 lat odpowiednio wojewódzki, powiatowy lub gminny program opieki nad zabytkami.**
2. *Programy, o których mowa w ust. 1, mają na celu, w szczególności:*
  - 1) *Włączenie problemów ochrony zabytków do systemu zadań strategicznych, wynikających z koncepcji przestrzennego zagospodarowania kraju;*
  - 2) *Uwzględnianie uwarunkowań ochrony zabytków, w tym krajobrazu kulturowego i dziedzictwa archeologicznego, łącznie z uwarunkowaniami ochrony przyrody i równowagi ekologicznej;*
  - 3) *Zahamowanie procesów degradacji zabytków i doprowadzenie do poprawy stanu ich zachowania;*
  - 4) *Wyeksponowanie poszczególnych zabytków oraz walorów krajobrazu kulturowego;*
  - 5) *Podejmowanie działań zwiększających atrakcyjność zabytków dla potrzeb społecznych, turystycznych i edukacyjnych oraz wspieranie inicjatyw sprzyjających wzrostowi środków finansowych na opiekę nad zabytkami;*
  - 6) *Określenie warunków współpracy z właścicielami zabytków, eliminujących sytuacje konfliktowe związane z wykorzystaniem tych zabytków;*
  - 7) *Podejmowanie przedsięwzięć umożliwiających tworzenie miejsc pracy związanych z opieką nad zabytkami. (...)*

Powiatowy program opieki nad zabytkami przyjmuje Rada Powiatu, po uzyskaniu zgodzie z art. 87 ust. 3 ustawy o ochronie zabytków i opiece nad zabytkami, opinii Wojewódzkiego Konserwatora Zabytków. Powiatowy Program Opieki nad Zabytkami jest publikowany w wojewódzkim dzienniku urzędowym. Ustawa nakłada również obowiązek sporządzania co dwa lata sprawozdań z ich wykonywania które są przedstawiane Radzie Powiatu.

W tym miejscu należy także pamiętać o brzmieniu normy prawnej zawartej w art. 21 ustawy, zgodnie z którym: „*Ewidencja zabytków jest podstawą do sporządzania programów opieki nad zabytkami przez województwa, powiaty i gminy.*” Konfrontując powyższy przepis z art. 22 ustawy (nakładającym na gminy obowiązek prowadzenia tzw. Gminnej Ewidencji Zabytków) należy przyjąć, iż gminna ewidencja jest podstawą sporządzenia programów

powiatowych, które, poza skonstruowaniem programu ochrony dla zabytków należących *stricto* do powiatów, mają na celu podsumowanie i koordynację wszystkich działań gminnych.

System ewidencji zabytków składa się z trzech stopni: ewidencji krajowej, wojewódzkiej i gminnej. Trzeba zatem zauważyć, że choć ustawa nie nakłada na powiaty obowiązku prowadzenia powiatowej ewidencji zabytków, to jednak w ich interesie prawnym jest, aby gminy leżące na terytorium danego powiatu wypełniły obowiązek ustawowy dotyczący sporządzenia gminnej ewidencji zabytków.



## 2. UWARUNKOWANIA PRAWNE OCHRONY I OPIEKI NAD ZABYTKAMI

### 2.1 KONSTYTUCJA RZECZYPOSPOLITEJ POLSKIEJ (DZ. U. 1997 NR 78 POZ. 483 ZE ZM.)

Prawna ochrona zabytków umocowana jest w najważniejszym akcie prawnym regulującym system prawny w Rzeczypospolitej Polskiej – tj. Konstytucji Rzeczypospolitej Polskiej z dnia 2 kwietnia 1997 r. Już w preambule Konstytucji zawarto następujące zobowiązanie:

*(...) My, Naród Polski – wszyscy obywatele Rzeczypospolitej, zarówno wierzący w Boga będącego źródłem prawdy, sprawiedliwości, dobra i piękna, jak i nie podzielający tej wiary, a te uniwersalne wartości wywodzący z innych źródeł, równi w prawach i w powinnościach wobec dobra wspólnego – Polski, wdzięczni naszym przodkom za ich pracę, za walkę o niepodległość okupioną ogromnymi ofiarami, za kulturę zakorzenioną w chrześcijańskim dziedzictwie Narodu i ogólnoludzkich wartościach, nawiązując do najlepszych tradycji Pierwszej i Drugiej Rzeczypospolitej, zobowiązani, by przekazać przyszłym pokoleniom wszystko, co cenne z ponad tysiącletniego dorobku (...)*

Ze sformułowania zawartego w preambule wynika obowiązek ochrony dziedzictwa narodowego, w tym zabytków, tak aby można je było przekazać przyszłym pokoleniom. Bezpośrednie umocowanie prawnej ochrony zabytków znajduje się z kolei w art. 5 Konstytucji, zgodnie z którym: „Rzeczpospolita Polska strzeże niepodległości i nienaruszalności swojego terytorium, zapewnia wolności i prawa człowieka i obywatela oraz bezpieczeństwo obywateli, strzeże dziedzictwa narodowego oraz zapewnia ochronę środowiska, kierując się zasadą zrównoważonego rozwoju”. Warto w tym miejscu zauważyć, że pojęcie „strzeżenia dziedzictwa narodowego”, w którym zawiera się także ochrona zabytków, zostało zaliczone do podstawowych obowiązków państwa i uznane za sprawę wielkiej wagi, poprzez postawienie w jednym szeregu z zadaniami takimi jak wolność, prawa człowieka czy nienaruszalność granic.

Natomiast art. 6 i 73 Konstytucji stanowią, że: „Rzeczpospolita Polska stwarza warunki upowszechniania i równego dostępu do dóbr kultury, będącej źródłem tożsamości narodu polskiego, jego trwania i rozwoju.” oraz „Każdemu zapewnia się wolność twórczości artystycznej, badań naukowych oraz ogłaszania ich wyników, wolność nauczania, a także wolność korzystania z dóbr kultury”.

Trzeba w tym miejscu wyjaśnić, iż Konstytucja posługuje się zwrotem „*dziedzictwa narodowego*” i „*dóbr kultury*”. Zakres pojęcia rozumianego pod postacią „*dziedzictwa narodowego*” w przeciwieństwie do „*zabytku*” jest bardzo szeroki i może obejmować wszelkie wytwory kulturowe: przyrodę, sztukę, architekturę, literaturę czy technikę.

Z kolei pojęcie „*dóbr kultury*”, które pojawia się w normach prawnych Konstytucji jest wynikiem transpozycji derogowanej już ustawy o ochronie dóbr kultury z 1962 r., obowiązującej w czasie tworzenia i uchwalania Konstytucji. Obecnie, definicja ta nie jest używana, ponieważ została zastąpiona prawnym sformułowaniem „*zabytku*”. Tak jak w przypadku „*dziedzictwa narodowego*”, pojęcie „*dóbr kultury*” było szersze niż „*zabytku*”.

Warto także zwrócić uwagę na art. 86 Konstytucji, zgodnie z którym: „*Każdy jest obowiązany do dbałości o stan środowiska i ponosi odpowiedzialność za spowodowane przez siebie jego pogorszenie. Zasady tej odpowiedzialności określa ustawa.*”

Wprawdzie powyższa norma odnosi się do ochrony środowiska naturalnego, to należy jednak pamiętać, że prawo ochrony zabytków i prawo ochrony środowiska posiadają zakres przedmiotowy, który się ze sobą częściowo zazębia. Z tego powodu, powyższą normę zawartą w Konstytucji można z powodzeniem rozszerzyć na ochronę zabytków, a przede wszystkim na zabytkową zielen komponowaną, taką jak np. dawne parki podworskie.

## **2.2. USTAWA Z 23 LIPCA 2003 R. O OCHRONIE ZABYTKÓW I OPIECE NAD ZABYTKAMI (T.J. DZ.U. Z 2018 R. POZ. 2067 ZE ZM.)**

Ustawową ochronę zabytków w Polsce reguluje ustawa z 23 lipca 2003 r. o ochronie zabytków i opiece nad zabytkami. Ustawa definiuje zabytek jako: „*nieruchomość lub rzecz ruchomą, ich części lub zespoły, będące dziełem człowieka lub związane z jego działalnością i stanowiące świadectwo minionej epoki bądź zdarzenia, których zachowanie leży w interesie społecznym ze względu na posiadaną wartość historyczną, artystyczną lub naukową*”.

Zgodnie z ustawą, zabytki dzieli się na: **nieruchome, ruchome i zabytki archeologiczne**. Zabytki nieruchome ustawa definiuje jako: „*nieruchomość, jej część lub zespół nieruchomości*”, podczas gdy zabytki ruchome, jako: „*rzecz ruchomą, jej część lub zespół rzeczy ruchomych*”. Zabytki archeologiczne są z kolei rozumiane jako: „*zabytek nieruchomy, będący powierzchnią, podziemną lub podwodną pozostałością egzystencji i działalności człowieka, złożoną z nawarstwień kulturowych i znajdujących się w nich wytworów bądź ich śladów albo zabytek ruchomy, będący tym wytworem*”.

W ustawie o ochronie zabytków i opiece nad zabytkami zawarto wykaz obiektów podlegających ochronie. Należy przy tym zwrócić uwagę, że wykaz ten stanowi katalog o charakterze otwartym - tj. za zabytek może być uznany obiekt w nim nie ujęty. Zgodnie z zawartym katalogiem, ochronie podlegają:

1. Zabytki nieruchome będące, w szczególności:
  - krajobrazami kulturowymi,
  - układami urbanistycznymi, ruralistycznymi i zespołami budowlanymi,
  - dziełami architektury i budownictwa,
  - dziełami budownictwa obronnego,
  - obiektami techniki, a zwłaszcza kopalniami, hutami, elektrowniami i innymi zakładami przemysłowymi,
  - cmentarzami,
  - parkami, ogrodami i innymi formami zaprojektowanej zieleni,
  - miejscami upamiętniającymi wydarzenia historyczne bądź działalności wybitnych osobistości lub instytucji.
2. Zabytki ruchome będące, w szczególności:
  - dziełami sztuk plastycznych, rzemiosła artystycznego i sztuki użytkowej,
  - kolekcjami stanowiącymi zbiory przedmiotów zgromadzonych i uporządkowanych według koncepcji
  - osób, które tworzyły te kolekcje,
  - numizmatami oraz pamiątkami historycznymi, a zwłaszcza militariami, sztandarami, pieczęciami,
  - odznakami, medalami i orderami,
  - wytworami techniki, a zwłaszcza urządzeniami, środkami transportu oraz maszynami i narzędziami
  - świadczącymi o kulturze materialnej, charakterystycznymi dla dawnych i nowych form gospodarki,
  - dokumentującymi poziom nauki i rozwoju cywilizacyjnego,
  - materiałami bibliotecznymi, o których mowa w art. 5 ustawy z dnia 27 czerwca 1997 r. o bibliotekach (Dz.U. z 2019 r. poz. 1479),
  - instrumentami muzycznymi,
  - wytworami sztuki ludowej i rękodzieła oraz innymi obiektami etnograficznymi,
  - przedmiotami upamiętniającymi wydarzenia historyczne bądź działalność wybitnych osobistości lub instytucji.
3. Zabytki archeologiczne będące, w szczególności:
  - pozostałościami terenowymi pradziejowego i historycznego osadnictwa,
  - cmentarzyskami,

- kurhanami,
- relikdami działalności gospodarczej, religijnej i artystycznej.

Zgodnie z przepisami ustawy o ochronie zabytków i opiece nad zabytkami ochrona zabytków polega, w szczególności, na podejmowaniu przez organy administracji publicznej działań mających na celu:

1. zapewnienie warunków prawnych, organizacyjnych i finansowych umożliwiających trwałe zachowanie zabytków oraz ich zagospodarowanie i utrzymanie;
2. zapobieganie zagrożeniom mogącym spowodować uszczerbek dla wartości zabytków;
3. udaremnianie niszczenia i niewłaściwego korzystania z zabytków;
4. przeciwdziałanie kradzieży, zaginięciu lub nielegalnemu wywozowi zabytków za granicę;
5. kontrolę stanu zachowania i przeznaczenia zabytków;
6. uwzględnianie zadań ochronnych w planowaniu i zagospodarowaniu przestrzennym oraz przy kształtowaniu środowiska.

Katalog działań związany z ochroną zabytków ma, podobnie jak wykaz obiektów podlegających prawnej ochronie, charakter otwarty. Wobec tego należy przyjąć, że w zakresie ustawowego zakresu ochrony znajdują się także działania nie wymienione w powyższym katalogu.

Zgodnie z normami ustawy o ochronie zabytków i opiece nad zabytkami poprzez formy ochrony zabytków rozumie się:

1. wpis do rejestru zabytków;
2. wpis na Listę Skarbów Dziedzictwa;
3. uznanie za pomnik historii;
4. utworzenie parku kulturowego;
5. ustalenie ochrony zawarte w miejscowym planie zagospodarowania przestrzennego albo w decyzji o ustaleniu lokalizacji inwestycji celu publicznego, decyzji o warunkach zabudowy, decyzji o zezwoleniu na realizację inwestycji drogowej, decyzji o ustaleniu lokalizacji linii kolejowej lub decyzji o zezwoleniu na realizację inwestycji w zakresie lotniska użytku publicznego.

Poza wymienionymi regulacjami ustawa o ochronie zabytków i opiece nad zabytkami reguluje kwestie praw i obowiązków nałożonych na organy administracji publicznej. W ustawie o ochronie zabytków i opiece nad zabytkami zawarto również normy prawne dotyczące zagospodarowania zabytków, prowadzenia badań, prac i robót oraz podejmowania innych działań przy zabytkach, kwestie nadzoru konserwatorskiego, wywozu zabytków za granicę, sprawę restytucji zabytków wywiezionych niezgodnie z prawem z państwa członkowskiego Unii Europejskiej, zasady finansowania opieki nad zabytkami, zasady opieki nad zabytkami w

trakcie konfliktu zbrojnego lub sytuacji kryzysowych oraz regulacje dotyczące funkcji społecznego opiekuna zabytków.

Nowością w ustawie o ochronie zabytków i opiece nad zabytkami jest wprowadzenie administracyjnych kar pieniężnych nakładanych przez organy ochrony zabytków. Kary pieniężne nakładane są za uchybienia związane z obowiązkami podmiotów zobowiązanych do ich przestrzegania przez przepisy ustawy. Warto pamiętać, że wysokość kar pieniężnych może sięgać od 500 do nawet 500 000 zł.

### **2.3 USTAWA Z DNIA 27 MARCA 2003 R. O PLANOWANIU I ZAGOSPODAROWANIU PRZESTRZENNYM (T.J. DZ. U. Z 2018 R. POZ. 1945 ZE ZM.)**

Zgodnie treścią ustawy o planowaniu i zagospodarowaniu przestrzennym, w planowaniu przestrzennym uwzględnia się zwłaszcza m.in. wymagania ochrony dziedzictwa kulturowego i zabytków oraz dóbr kultury współczesnej.

Przepisy ustawy o planowaniu i zagospodarowaniu przestrzennym nakładają obowiązek uwzględniania w planowaniu i zagospodarowaniu przestrzennym wymagań dotyczących ochrony dziedzictwa kulturowego i zabytków oraz dóbr kultury współczesnej. Analogiczne obowiązki ustalono wobec regulacji dotyczących sporządzania planu miejscowego oraz decyzji o ustaleniu lokalizacji inwestycji celu publicznego.

Prowadzenie, w granicach swojej właściwości rzeczowej, analiz i studiów z zakresu zagospodarowania przestrzennego, odnoszących się do obszaru powiatu i zagadnień jego rozwoju należy do zadań samorządu powiatu.

### **2.4 USTAWA Z DNIA 7 LIPCA 1994 R. – PRAWO BUDOWLANE (DZ.U. Z 2019 R. POZ. 1186 ZE ZM.)**

Ustawa Prawo budowlane stanowi, iż jej przepisy nie naruszają przepisów odrębnych, a w szczególności o ochronie zabytków i opiece nad zabytkami - w odniesieniu do obiektów i obszarów wpisanych do rejestru zabytków oraz obiektów i obszarów objętych ochroną konserwatorską na podstawie miejscowego planu zagospodarowania przestrzennego.

Ustawa Prawo budowlane zawiera wymogi prawidłowego procesu inwestycyjnego. Zgodnie z treścią jej norm prawnych obiekt budowlany jako całość oraz jego poszczególne części, wraz ze związanymi z nim urządzeniami budowlanymi należy, biorąc pod uwagę przewidywany okres użytkowania, projektować i budować w sposób określony w przepisach,

w tym techniczno-budowlanych, oraz zgodnie z zasadami wiedzy technicznej, zapewniając przy tym ochronę obiektów wpisanych do rejestru zabytków oraz obiektów objętych ochroną konserwatorską.

Z punktu widzenia potencjalnego inwestora bardzo istotna jest regulacja, zgodnie z którą w przypadku obiektów budowlanych indywidualnie wpisanych do rejestru zabytków obligatoryjnie nakłada się obowiązek uzyskania pozwolenia na budowę, nawet jeżeli nie jest on wymagany w stosunku do innych obiektów zgodnie z art. 29 ust. 1 i 2 ustawy Prawo budowlane. Ponadto prace na obszarze wpisanym do rejestru zabytków wymagają dokonania zgłoszenia organowi administracji architektoniczno-budowlanej. Zarówno w przypadku pozwolenia na budowę, jak i zgłoszenia prac przy obiekcie zabytkowym konieczne jest stosowne pozwolenie właściwego wojewódzkiego konserwatora zabytków wydane na podstawie przepisów o ochronie zabytków i opiece nad zabytkami.

Ponadto prowadzenie robót budowlanych przy obiekcie budowlanym wpisanym do rejestru zabytków lub na obszarze wpisanym do rejestru zabytków wymaga, przed wydaniem decyzji o pozwoleniu na budowę, uzyskania pozwolenia na prowadzenie tych robót, wydanego przez właściwego wojewódzkiego konserwatora zabytków. W przypadku pozwolenia na rozbiórkę obiektu budowlanego wpisanego indywidualnie do rejestru zabytków może być ono wydane wyłącznie po uzyskaniu decyzji Generalnego Konserwatora Zabytków działającego w imieniu ministra właściwego do spraw kultury i ochrony dziedzictwa narodowego o skreśleniu tego obiektu z rejestru zabytków. W stosunku do obiektów budowlanych oraz obszarów niewpisanych do rejestru zabytków, a ujętych w gminnej ewidencji zabytków, pozwolenie na budowę lub rozbiórkę obiektu budowlanego wydaje organ administracji architektoniczno-budowlanej w uzgodnieniu z wojewódzkim konserwatorem zabytków. Wojewódzki konserwator zabytków jest obowiązany zająć stanowisko w sprawie wniosku o pozwolenie na budowę lub rozbiórkę obiektów budowlanych w terminie 30 dni od dnia jego doręczenia. Niezajęcie stanowiska w tym terminie uznaje się jako brak zastrzeżeń do przedstawionych we wniosku rozwiązań projektowych.

Warto mieć również na uwadze, iż właściwy organ architektoniczno-budowlany może nałożyć na inwestora obowiązek uzyskania pozwolenia na wykonanie określonego obiektu lub robót budowlanych objętych obowiązkiem zgłoszenia, jeżeli ich realizacja może naruszać ustalenia miejscowego planu zagospodarowania przestrzennego lub spowodować pogorszenie stanu środowiska albo stanu zachowania zabytków.

## **2.5 USTAWA Z DNIA 27 KWIETNIA 2001 R. PRAWO OCHRONY ŚRODOWISKA (DZ.U. Z 2019 R. POZ. 1396 ZE ZM.)**

Zgodnie z treścią ustawy Prawo ochrony środowiska ochrona powierzchni ziemi polega na zachowaniu funkcji środowiskowych, społecznych i kulturowych, poprzez które należy rozumieć także ochronę zbioru dziedzictwa geologicznego, geomorfologicznego i archeologicznego. Przepisy ustawy Prawo ochrony środowiska są z punktu widzenia ochrony zabytków istotne ze względu na fakt, że jej zakres odnosi się także do ochrony zieleni zabytkowej - przede wszystkim zieleni komponowanej, do której zaliczyć można m.in. parki miejskie, podworskie i zieleń uliczną.

Finansowanie ochrony środowiska i gospodarki wodnej obejmuje działania związane z utrzymaniem i zachowaniem parków oraz ogrodów, będących przedmiotem ochrony na podstawie przepisów ustawy o ochronie zabytków i opiece nad zabytkami, co pozwala na przeznaczenie środków finansowych pochodzących z Narodowego Funduszu Ochrony Środowiska na renowację i rewitalizację zieleni komponowanej posiadającej zabytkowy układ. Należy zatem skonkludować, że ustawa Prawo ochrony środowiska stanowi w zakresie prawnej ochrony zabytków uzupełnienie całościowej ochrony dóbr kultury poprzez częściowo wspólny zakres ochrony.

## **2.6 USTAWA Z DNIA 16 KWIETNIA 2004 R. O OCHRONIE PRZYRODY (DZ.U. Z 2018 R. POZ. 1614 ZE ZM.)**

Zgodnie z ustawą o ochronie przyrody poprzez tereny zieleni rozumie się tereny urządzone wraz z infrastrukturą techniczną i budynkami funkcjonalnie z nimi związanymi pokryte roślinnością pełniące funkcje publiczne, a w szczególności: parki, zieleńce, promenady, bulwary, ogrody botaniczne, zoologiczne, jordanowskie i zabytkowe, cmentarze, zieleń towarzysząca drogom na terenie zabudowy, placom, zabytkowym fortyfikacjom, budynkom, składowiskom, lotniskom, dworcom kolejowym oraz obiektom przemysłowym.

Z perspektywy potencjalnego inwestora należy pamiętać konieczności uzyskania zezwolenia na usunięcie drzewa z terenu nieruchomości lub jej części wpisanej do rejestru zabytków. Powyższe zezwolenie wydaje Wojewódzki Konserwator Zabytków. Organ ochrony zabytków nalicza ponadto opłaty niezbędne do wydania zezwolenia na usunięcie drzew lub krzewów, z możliwością zaniechania ich pobrania. Należy przy tym podkreślić, iż opłaty za usunięcie drzew z terenu uzdrowisk, obszaru ochrony uzdrowiskowej, terenu nieruchomości wpisanej do rejestru zabytków oraz terenów zieleni są o 100% wyższe od opłat ustalonych na podstawie ustawowych stawek.

Ponadto regulacje ustawowe przewidują możliwość utworzenia parku krajobrazowego, który obejmuje obszar chroniony ze względu na wartości przyrodnicze, historyczne i kulturowe oraz walory krajobrazowe w celu zachowania i popularyzacji tych wartości w warunkach zrównoważonego rozwoju. Utworzenie parku krajobrazowego lub powiększenie jego obszaru następuje w drodze uchwały sejmiku województwa, która określa jego nazwę, obszar, przebieg granicy i otulinę (jeżeli została wyznaczona), szczególne cele ochrony oraz zakazy właściwe dla danego parku krajobrazowego. W parku krajobrazowym zakazuje się niszczenia i uszkodzania obiektów o istotnym znaczeniu historycznym i kulturowym wskazanych w planie ochrony dla tego parku. Analogiczny zakaz obowiązuje w przypadku powołania do życia obszaru chronionego krajobrazu.

## **2.7 USTAWA Z 21 SIERPNIĄ 1997 R. O GOSPODARCE NIERUCHOMOŚCIAMI (T.J. DZ.U. Z 2020 R. POZ. 65)**

Celem publicznym definiowanym przepisami ustawy o gospodarce nieruchomościami jest m.in. opieka nad nieruchomościami stanowiącymi zabytki w rozumieniu przepisów ustawy o ochronie zabytków i opiece nad zabytkami. Sprzedaż, zamiana, darowizna lub oddanie w użytkowanie wieczyste nieruchomości wpisanych do rejestru zabytków stanowiących własność Skarbu Państwa lub jednostki samorządu terytorialnego, a także wnoszenie tych nieruchomości jako wkładów niepieniężnych (aportów) do spółek wymaga uzyskania pozwolenia Wojewódzkiego Konserwatora Zabytków. Podobnie w przypadku sprzedaży, zamiany, darowizny lub dzierżawy nieruchomości stanowiących własność Skarbu Państwa lub jednostki samorządu terytorialnego, będącej cmentarzami ujętymi w wojewódzkiej ewidencji zabytków – także wnoszenie tych nieruchomości jako wkładów niepieniężnych (aportów) do spółek wymaga pozwolenia Wojewódzkiego Konserwatora Zabytków.

Przepisy ustawy o gospodarce nieruchomościami nakładają również obowiązki na użytkownika wieczystego, zgodnie z którymi, jeżeli przedmiotem umowy o oddanie nieruchomości gruntowej w użytkowanie wieczyste jest nieruchomość wpisana do rejestru zabytków, to przy określaniu sposobu korzystania z tej nieruchomości można nałożyć w razie potrzeby na nabywcę obowiązek odbudowy lub remontu położonych na niej zabytkowych obiektów budowlanych, w terminie określonym w umowie.

Analogiczne przepisy obowiązują w sprawach dotyczących trwałego zarządu. W przypadku nieruchomości wpisanej do rejestru zabytków w decyzji o ustanowieniu trwałego zarządu można nałożyć - w miarę potrzeby - na jednostkę organizacyjną obowiązek odbudowy lub remontu położonych na tej nieruchomości zabytkowych obiektów budowlanych, w terminie określonym w decyzji.



Ewentualny podział nieruchomości wpisanej do rejestru zabytków jest możliwy jedynie po uzyskaniu pozwolenia Wojewódzkiego Konserwatora Zabytków na podział tej nieruchomości. W przypadku, gdy o podziale nieruchomości orzeka sąd i podział nieruchomości jest uzależniony od ustaleń planu miejscowego, a w razie braku planu jest zgodny z warunkami określonymi w decyzji o warunkach zabudowy i zagospodarowania terenu, sąd zasięga opinii wójta (burmistrza, prezydenta miasta), a w odniesieniu do nieruchomości wpisanej do rejestru zabytków także opinii Wojewódzkiego Konserwatora Zabytków.

## **2.8 USTAWA Z DNIA 25 PAŹDZIERNIKA 1991 R. O ORGANIZOWANIU I PROWADZENIU DZIAŁALNOŚCI KULTURALNEJ (T.J. DZ.U. Z 2018 R. POZ. 1983 ZE ZM.)**

W ustawie o organizowaniu i prowadzeniu działalności kulturalnej prawodawca stanowi, iż Państwo sprawuje mecenat nad działalnością kulturalną polegający na wspieraniu oraz promocji twórczości, edukacji i oświaty kulturalnej, działań i inicjatyw kulturalnych, a także opieki nad zabytkami i ochrony dziedzictwa narodowego w Rzeczypospolitej Polskiej i za granicą. Minister właściwy do spraw kultury i ochrony dziedzictwa narodowego może wspierać finansowo, w ramach mecenatu państwa, realizację planowanych na dany rok zadań związanych z polityką kulturalną państwa, prowadzonych przez instytucje kultury i inne podmioty nie należące do sektora finansów publicznych, przy czym ustawa o organizowaniu i prowadzeniu działalności kulturalnej wyraźnie wskazuje, że mecenat sprawują także organy jednostek samorządu terytorialnego w zakresie ich właściwości.

Minister właściwy do spraw kultury i ochrony dziedzictwa narodowego, inni ministrowie i kierownicy urzędów centralnych w odniesieniu do podległych im ośrodków i instytucji kultury, a także jednostki samorządu terytorialnego mogą przyznawać stypendia osobom zajmującym się twórczością artystyczną, upowszechnianiem kultury oraz opieką nad zabytkami. Stypendium polega na przyznaniu środków finansowych osobom realizującym określone przedsięwzięcia w zakresie twórczości artystycznej, opieki nad zabytkami lub upowszechniania kultury. W przypadku jednostek samorządu terytorialnego, które zdecydują się na przyznanie stypendium, ustawa o organizowaniu i prowadzeniu działalności kulturalnej nakłada wobec nich obowiązek podjęcia uchwały, w której zostaną określone szczegółowe warunki i tryb przyznawania stypendium oraz ich wysokość, mając na uwadze wspieranie rozwoju umiejętności artystycznych oraz upowszechnianie kultury i opieki nad zabytkami.

Ustawa o organizowaniu i prowadzeniu działalności kulturalnej wyszczególnia obiekty stanowiące własność Skarbu Państwa lub jednostek samorządu terytorialnego, w których prowadzona jest, jako podstawowa, działalność kulturalna lub które dla takiej działalności

zostały wybudowane i nie mogą być przeznaczone do prowadzenia innej działalności podstawowej. Wykaz tego rodzaju obiektów jest określany w drodze rozporządzenia przez ministra właściwego do spraw kultury i ochrony dziedzictwa narodowego, z uwzględnieniem wartości historycznej lub zabytkowej tych obiektów, a także ich pierwotnego przeznaczenia na cele kulturalne.

## **2.9 USTAWA Z DNIA 24 KWIETNIA 2003 R. O DZIAŁALNOŚCI POŻYTKU PUBLICZNEGO I WOLONTARIACIE (T.J. DZ. U. Z 2019 R. POZ. 688 ZE ZM.)**

W treści ustawy o działalności pożytku publicznego i wolontariacie zdefiniowano sferę zadań publicznych, która obejmuje m.in. zakres kultury, sztuki oraz ochrony dóbr kultury i dziedzictwa narodowego. Należy mieć na uwadze, że pojęcie "*dóbr kultury*", jak wspomniano wcześniej w niniejszym Programie, jest pojęciem szerokim, w którym zawiera się definicja "*zabytku*".

Działalnością pożytku publicznego jest działalność społecznie użyteczna, prowadzona przez organizacje pozarządowe w sferze zadań publicznych określonych w ustawie. Oznacza to, że przepisy prawa zezwalają na powoływanie organizacji pozarządowych prowadzących działalność pożytku publicznego w zakresie ochrony zabytków i jednocześnie regulują ich powoływanie i dalsze funkcjonowanie. Warto mieć przy tym na uwadze, iż zgodnie z przepisami ustawy, podatnik podatku dochodowego od osób fizycznych może na zasadach i w trybie określonym w przepisach odrębnych, przekazać 1% podatku obliczonego zgodnie z odrębnymi przepisami na rzecz wybranej przez siebie organizacji pożytku publicznego.

## **2.10 USTAWA Z DNIA 21 LISTOPADA 1996 R. O MUZEACH (T.J. DZ.U. Z 2019 R. POZ. 917 ZE ZM.)**

Ustawa o muzeach odnosi się bezpośrednio do materii ochrony zabytków ruchomych. Normy prawne ustawy o muzeach regulują zadania organów publicznych, polegające na ochronie, katalogowaniu, konserwacji i przechowywaniu zabytków ruchomych.

Warto mieć na uwadze, że muzea mogą być tworzone przez ministrów i kierowników urzędów centralnych, jednostki samorządu terytorialnego, osoby fizyczne, osoby prawne lub jednostki organizacyjne nieposiadające osobowości prawnej. Muzea państwowe i samorządowe mogą dokonywać zamiany, sprzedaży lub darowizny muzealiów, po uzyskaniu pozwolenia ministra właściwego do spraw kultury i ochrony dziedzictwa narodowego. Pozwolenie na zamianę, sprzedaż lub darowiznę muzealiów może być udzielone tylko w

uzasadnionych przypadkach. Środki uzyskane ze sprzedaży muzealiów mogą być przeznaczone wyłącznie na uzupełnienie zbiorów muzeum. Muzeum rejestrowanemu przysługuje także prawo pierwokupu zabytku sprzedawanego na aukcji.

Należy również pamiętać, iż muzealia wpisane do inwentarzy muzeów państwowych lub samorządowych nie podlegają egzekucji na podstawie tytułu wykonawczego w sądowym lub administracyjnym postępowaniu egzekucyjnym.

## **2.11 USTAWA Z DNIA 27 CZERWCA 1997 R. O BIBLIOTEKACH (T.J. DZ. U. Z 2019 R. POZ. 1479)**

Normy prawne zawarte w ustawie o bibliotekach określają, że zbiory bibliotek mające wyjątkową wartość i znaczenie dla dziedzictwa narodowego stanowią w całości lub części narodowy zasób biblioteczny, który podlega szczególnej ochronie.

Materiały biblioteczne wchodzące w skład narodowego zasobu bibliotecznego nie mogą być wywożone za granicę na stałe, z wyjątkiem roszczenia o zwrot zagranicznego narodowego dobra kultury lub postępowania w sprawie zwrotu z terytorium RP dóbr kultury przemieszczonych z terytorium państw obcych. Materiały biblioteczne wchodzące w skład narodowego zasobu bibliotecznego mogą być czasowo wywożone za granicę po uzyskaniu jednorazowego pozwolenia na czasowy wywóz materiału bibliotecznego za granicę, wielokrotnego pozwolenia indywidualnego na czasowy wywóz materiału bibliotecznego za granicę albo wielokrotnego pozwolenia ogólnego na czasowy wywóz materiału bibliotecznego za granicę, wydawanego każdorazowo przez Dyrektora Biblioteki Narodowej. Złamanie powyższych norm może narazić na nałożenie kary w wysokości od 3 miesięcy do lat 5 pozbawienia wolności.

Podobnie jak w przypadku Prawa ochrony środowiska, tak przepisy ustawy o bibliotekach komplementarnie regulują sferę ochrony zabytków, wychodząc szerzej poza definicję "zabytku" i obejmując ochroną wszystkie dobra mające istotne znaczenie dla kultury.

## **2.12 USTAWA Z DNIA 14 LIPCA 1983 R. O NARODOWYM ZASOBIE ARCHIWALNYM I ARCHIWACH (T.J. DZ. U. Z 2019 R. POZ. 553 ZE ZM.)**

Zgodnie z przepisami ustawy o narodowym zasobie archiwalnym i archiwach, materiałami archiwalnymi wchodzącymi do narodowego zasobu archiwalnego są wszelkiego rodzaju akta i dokumenty, korespondencja, dokumentacja finansowa, techniczna i statystyczna,

mapy i plany, fotografie, filmy i mikrofilmy, nagrania dźwiękowe i wideofonowe, dokumenty elektroniczne oraz inna dokumentacja, bez względu na sposób jej wytworzenia, mająca znaczenie jako źródło informacji o wartości historycznej o działalności Państwa Polskiego, jego poszczególnych organów i innych państwowych jednostek organizacyjnych oraz o jego stosunkach z innymi państwami, o rozwoju życia społecznego i gospodarczego, o działalności organizacji o charakterze politycznym, społecznym i gospodarczym, zawodowym i wyznaniowym, o organizacji i rozwoju nauki, kultury i sztuki, a także o działalności jednostek samorządu terytorialnego i innych samorządowych jednostek organizacyjnych.

Ochroną objęty jest cały zasób archiwalny powstały w przeszłości i powstający współcześnie. Wywóz za granicę materiałów archiwalnych stanowiących narodowy zasób archiwalny jest zabroniony.

### **2.13 USTAWA Z DNIA 5 CZERWCA 1998 R. O SAMORZĄDZIE POWIATOWYM (T.J. DZ. U. Z 2019 R. POZ. 511 ZE ZM.)**

Ustawa o samorządzie powiatowym stanowi, iż powiat wykonuje określone ustawami zadania publiczne o charakterze ponadgminnym w zakresie kultury oraz ochrony zabytków i opieki nad zabytkami. Ochrona i opieka zabytków leży zatem w podstawowych kompetencjach powiatu, których obligatoryjny obowiązek wypełniania jest nałożony w drodze ustawy.

### **3. UWARUNKOWANIA ZEWNĘTRZNE OCHRONY DZIEDZICTWA KULTUROWEGO**

#### **3.1 STRATEGICZNE CELE POLITYKI PAŃSTWA W ZAKRESIE OCHRONY ZABYTKÓW I OPIEKI NAD ZABYTKAMI**

##### **3.1.1 KRAJOWY PROGRAM OCHRONY ZABYTKÓW I OPIEKI NAD ZABYTKAMI NA LATA 2019-2022**

Krajowy program ochrony zabytków i opieki nad zabytkami na lata 2019-2022 został przyjęty uchwałą nr 82 Rady Ministrów z dnia 13 sierpnia 2019 r. (M.P. 2019 r. poz. 808). Krajowy program jest dokumentem strategicznym określającym cele administracji rządowej oraz podległych jej służb i instytucji w zakresie ochrony zabytków i opieki nad zabytkami, a także środki służące do realizacji wyznaczonych przez Program celów.

Program 2019-2022 zakłada następujące cele, podzielone na odpowiednie kierunki działania:

1. Optymalizacja systemu ochrony dziedzictwa kulturowego;
  - a) Wzmocnienie systemu ochrony na poziomie lokalnym;
    - Szkolenia dla jednostek samorządu terytorialnego w zakresie zarządzania dziedzictwem kulturowym, w tym pracowników merytorycznych, z uwzględnieniem zagadnień z zakresu planowania przestrzennego i dostępności dla osób z niepełnosprawnościami;
    - Budowanie zasobu wiedzy o ochronie dziedzictwa kulturowego na poziomie lokalnym, regionalnym i centralnym;
    - Merytoryczne wsparcie procesu planowania i rewitalizacji w gminach;
    - Konkurs Generalnego Konserwatora Zabytków nagradzający gminy za modelowe wdrażanie programów opieki nad zabytkami;
  - b) Wzmocnienie systemu ochrony na poziomie centralnym;
    - Wspieranie rozwijania kompetencji zawodowych przez pracowników służb konserwatorskich;
    - Ewaluacja stosowanych standardów i metod konserwatorskich;
    - Wsparcie działań dokumentacyjnych zasobu użytkowego;
    - Powołanie Centrum Architektury Drewnianej;
2. Wsparcie działań w zakresie opieki nad zabytkami;
  - a) Merytoryczne wsparcie działań w zakresie opieki nad zabytkami;
    - Upowszechnianie standardów i metod konserwatorskich dla wybranych zasobów zabytkowych (wybór zasobów, wypracowanie zaleceń dla opiekunów

- zasobu zabytkowego dotyczących metod konserwacji, adaptacji, dokumentacji i badań, upowszechnianie przez bazę wiedzy;
- b) Podnoszenie bezpieczeństwa zasobu zabytkowego;
    - Podniesienie bezpieczeństwa zabytków ruchomych przez sprzyjanie intensyfikacji współpracy z opiekunami zabytków przez właściwe służby i instytucje;
3. Budowanie świadomości społecznej wartości dziedzictwa kulturowego;
- a) Upowszechnienie wiedzy na temat dziedzictwa kulturowego i jego wartości;
    - Kampania społeczno-edukacyjna w mediach, z uwzględnieniem aspektu profilaktyki w dziedzinie ochrony zabytków i opieki nad zabytkami i dostępności do zabytków dla osób z niepełnosprawnościami;
    - Tworzenie narzędzi edukacyjnych dla szkół i instytucji kultury, z uwzględnieniem aspektu profilaktyki w dziedzinie ochrony zabytków i opieki nad zabytkami;
  - b) Tworzenie warunków dla sprawowania społecznej opieki nad zabytkami;
    - Program dotacyjny dla organizacji pozarządowych w zakresie popularyzowania i upowszechniania wiedzy o dziedzictwie kulturowym, budowania świadomości lokalnej, a także włączania społeczeństwa w opiekę nad zasobem dziedzictwa kulturowego.

Nowością w stosunku do poprzedniego Programu na lata 2013-2017, jest powołanie koordynatora Programu, na którego wyznaczony został dyrektor Narodowego Instytutu Dziedzictwa. Koordynator i jego zespół ponosi odpowiedzialność za realizację Programu i jest uprawniony do nowelizacji jego treści w drodze uchwały Rady Ministrów, w przypadku uzasadnionej konieczności wprowadzenia zmian.

### **3.1.2 KONCEPCJA PRZESTRZENNEGO ZAGOSPODAROWANIA KRAJU 2030**

Koncepcja, przyjęta uchwałą nr 239 Rady Ministrów z 13 grudnia 2011 r. (M.P. 2012 r. poz. 252), jest najważniejszym krajowym dokumentem strategicznym dotyczącym zagospodarowania przestrzennego kraju. Przedstawiono w niej zasady cele i kierunku polityki zagospodarowania przestrzennego w perspektywie dwudziestu lat.

W koncepcji stwierdzono, iż nasycenie ewidencjonowanymi zabytkami nieruchomymi sygnalizuje niski, niezgodny z posiadanym potencjałem rozwojowym poziom wykorzystania funkcji symbolicznych i promocyjnych tych zasobów. Wskazano, iż całość zabytku – tj. obiektu wraz z otaczającą go przestrzenią – powinna podlegać badaniom i ochronie, nawet jeżeli na powierzchni ziemi nie ma śladów pozwalających na eksponowanie jej w scenariuszach funkcji symbolicznych. Podkreślono, iż obiekty zabytkowe muszą pełnić funkcje użytkowe

współcześnie nadane, zgodne z ich potencjałem i wymogami ochrony, gdyż w przeciwnym wypadku „niszczą, giną, tracą wartość, nieodwracalnie zubożając potencjał rozwojowy i obraz dziedzictwa narodowego”.

W dokumencie prognozuje się, iż w perspektywie dwudziestu lat – tj. do roku 2030, rola dziedzictwa kulturowego w procesach rozwoju przestrzennego będzie rosła, ze względu na zwiększanie się zamożności społeczeństwa oraz przekształceń o charakterze kulturowym. Słusznie zauważono, iż lokalizacja i umiejętność wykorzystania zabytków w procesach rozwoju będzie wpływała pozytywnie na tok koncentracji gospodarczej, ludnościowej i turystycznej.

Do koncepcji zawarto mapę, na której przedstawiono krajobraz kulturowy, przez który należy rozumieć przestrzeń historycznie ukształtowaną w wyniku działalności człowieka. Zgodnie z przedstawionymi danymi, **obszar Powiatu Włocławskiego jest nasycony zabytkami nieruchomymi umieszczonymi w rejestrach zabytków w ilości od 15-20 na 1000 ha.** W dokumencie programowym postuluje się zwiększanie ochrony przestrzeni o charakterze symbolicznym, posiadającej ponadprzeciętne walory i znaczny potencjał rozwojowy poprzez powołania kolejnych miejsc o charakterze promocji dziedzictwa kulturowego i naturalnego, takich jak miejsca światowego dziedzictwa UNESCO, pomniki historii i parki kulturowe.

### **3.1.3 STRATEGIA ROZWOJU KRAJU 2020**

W Strategii wskazano, że na rozwój kapitału ludzkiego będzie wpływać rozwój infrastruktury społecznej, w tym infrastruktury kultury. Zgodnie z treścią dokumentu, instytucje kultury, szkoły artystyczne jak i instytucje działające w obiektach zabytkowych tworzą przestrzeń dla kształtowania kompetencji kluczowych, stanowiących jeden z ważnych czynników rozwojowych kraju.

Strategia rozwoju kraju przewiduje, iż sprostanie rosnącym wymaganiom modernizującego się społeczeństwa stanie się wyzwaniem i bodźcem rozwojowym dla jednostek samorządu terytorialnego. Wskazuje się, że miasta – należy przez to jednak rozumieć także całe regiony, gminy miejskie i wiejskie – muszą stać się miejscami nie tylko pracy czy prowadzenia działalności gospodarczej, ale także korzystania z dóbr kultury. W dokumencie zauważa się, że będzie to wymagało aktywnej polityki inwestycyjnej prowadzonej głównie na szczeblu lokalnym.

W Strategii, postulowana jest konieczność zwiększenia stopnia pokrycia planami zagospodarowania przestrzennego powierzchni kraju, uwzględniających ochronę dziedzictwa kulturowego. Prognozuje się przy tym wprowadzenie systemu regulacji, pozwalającego na planowanie funkcjonalne uwzględniające ochronę krajobrazu kulturowego i przyrodniczego.

### **3.1.4 NARODOWA STRATEGIA ROZWOJU KULTURY NA LATA 2004-2020**

Strategia, w chwili jej sporządzenia, była pionierskim dokumentem, który odsłonił szereg problemów metodycznych dotyczących trudności monitorowania i oceny stanu kultury w Polsce. Zaproponowana przez autorów Strategii koncepcja, sytuowała rozwój kultury w powiązaniu z rozwojem ekonomicznym, jako stymulatora rozwoju gospodarczego.

Postulowane cele Narodowej Strategii Rozwoju Kultury na lata 2004-2020 obejmują zrównoważenie rozwoju kultury w regionach, przez co należy rozumieć:

1. Wzrost efektywności zarządzania sferą kultury;
2. Zmniejszenie dysproporcji regionalnych w rozwoju i dostępie do kultury;
3. Wzrost udziału kultury w PKB;
4. Zachowanie dziedzictwa kulturowego i aktywną ochronę zabytków;
5. Modernizację i rozbudowę infrastruktury kultury;
6. Wzrost uczestnictwa w kulturze;
7. Rozwój szkół artystycznych i zwiększenie liczby godzin edukacji kulturalnej w programach szkolnych;
8. Efektywną promocję twórczości;
9. Promocję polskiej kultury za granicą;
10. Ochronę własności intelektualnej i walkę z piractwem;
11. Wprowadzenie innowacyjnych rozwiązań w systemie organizacji działalności kulturalnej i w systemie upowszechniania kultury;
12. Rozwój przemysłów kultury (kinematografia, media, design, wydawnictwa, fonografia).

Należy jednak odnotować, że w chwili obecnej – tj. po ponad piętnastu latach od jej wydania, cele programowe Narodowej Strategii Rozwoju Kultury, dane statystyczne, jak i wyprowadzone na ich podstawie tezy uległy znacznej dezaktualizacji, co sprawia, że dokument ten nie jest już istotnym elementem programowym systemu ochrony zabytków.

### **3.1.5 KRAJOWA STRATEGIA ROZWOJU REGIONALNEGO 2010-2020: REGIONY, MIASTA, OBSZARY WIEJSKIE**

W Strategii odnotowano, że do obszaru wyzwań należy zaliczyć m.in.: „*wykorzystanie potencjału kulturowego i turystycznego dla rozwoju regionalnego*”. Stwierdzono przy tym, że polskie regiony posiadają bogate zasoby dziedzictwa kulturowego wynikające z ponad tysiącletniej historii państwowości i współczesnych dokonań artystycznych.



Zgodnie z treścią Strategii, kultura warunkuje rozwój społeczny i ekonomiczny, poprzez m.in. zwiększenie atrakcyjności inwestycyjnej i determinowanie rozwoju turystyki, czy tworzenia nowych miejsc pracy. Nie bez znaczenia jest również fakt, iż kultura – w tym potencjał zabytkowy – kreuje pozytywny wizerunek miast i regionów.

W dokumencie wskazuje się, że zasoby kultury należy chronić i twórczo wykorzystywać, wspierając możliwości innowacyjne i kreatywne w społeczeństwie. Rozwój funkcji turystycznych przy wykorzystaniu atutów kulturowych i przyrodniczych może aktywizować obszary miejskie i wiejskie. Jak wskazano, rozwój turystyki jest związany z dbałością o ład przestrzenny, estetykę i środowisko przyrodnicze otoczenia, przy czym przyczynia się ona także do rewitalizacji obszarów zdegradowanych.

Autorzy Strategii podkreślili również, iż odpowiednio zaplanowane i realizowane działania służące rozwojowi turystyki sprzyjają ochronie dziedzictwa przyrodniczego i kulturowego oraz pielęgnowaniu tradycji lokalnych i regionalnych.

## **3.2 RELACJE POWIATOWEGO PROGRAMU OPIEKI NAD ZABYTKAMI Z DOKUMENTAMI WYKONANYMI NA POZIOMIE WOJEWÓDZTWA**

### **3.2.1. PROGRAM OPIEKI NAD ZABYTKAMI WOJEWÓDZTWA KUJAWSKO-POMORSKIEGO NA LATA 2017-2020**

Wojewódzki Program Opieki nad Zabytkami jest strategicznym narzędziem samorządu wojewódzkiego, w którym określono cele i kierunki działań ochrony zabytków. W dokumencie podkreślono konieczność zdynamizowania działań, mających na celu zachowanie dziedzictwa niematerialnego, takich jak: obrzędy świąteczne i tradycyjne zwyczaje (m.in. „chodzenie z kozą”, „przywoływki”), tradycyjne umiejętności (m.in. kulinaria, hafciarstwo, zdobnictwo), czy nazwy miejscowe ulic, placów, dzielnic i części wsi, a także nazwy budynków.

W Programie zawarto uwarunkowania prawne i pozaprawne dotyczące ochrony zabytków, wskazano zabytki znajdujące się na terenie województwa zachowując podział na pomniki historii, zabytki ruchome oraz zabytki nieruchome wpisane do rejestru zabytków a także zabytki znajdujące się w ewidencji. Podsumowano również poprzednią edycję programu, na podstawie czego sformułowano także wnioski na lata 2017-2020.

Zgodnie z dokumentem, dziedzictwo kulturowe województwa kujawsko-pomorskiego jest jednym z bardziej reprezentatywnych dla obszaru centralnej i północnej Polski. Poprzez charakterystyczne wyznaczniki krajobrazu kulturowego nadaje mu niepowtarzalny, tożsamy wyłącznie dla tego obszaru wymiar przestrzenny. Unikatowe przykłady zróżnicowanej

chronologicznie architektury o wybitnych wartościach artystycznych, czy też zespoły urbanistyczne z niezniszczonymi układami przestrzennymi i zachowaną architekturą, są nośnikami nie tylko walorów estetycznych, ale i wartości historycznych, odzwierciedlających przeobrażenia polityczne, społeczno-gospodarcze i kulturowe na przestrzeni stuleci. Granice administracyjne województwa kujawsko-pomorskiego obejmują swym zasięgiem zróżnicowane strefy oddziaływań kulturowych, z materialnym świadectwem zróżnicowanego krajobrazu kulturowego.

Zgodnie z założeniami dokumentu, główny nurt działań obecnego Programu powinien skupić się na kontynuowaniu stanu zachowania materialnego i niematerialnego dziedzictwa kulturowego, wraz ze wzmocnieniem poczucia tożsamości lokalnej i regionalnej. Postuluje się dalsze wspieranie finansowe właścicieli i użytkowników prowadzących bezpośrednio działanie przy zabytkach, a także kontynuowanie działań związanych z popularyzacją dziedzictwa kulturowego regionu oraz rozwijania edukacji regionalnej na wszystkich szczeblach kształcenia.

W programie wskazano, że najaktywniejszym obszarem działań, z zakresu konserwacji i restauracji, pozostaje ten związany z architekturą sakralną. Mniejszą aktywność wykazują inwestorzy, będący właścicielami obiektów mieszkaniowych, usytuowanych w dużych ośrodkach miejskich. W pozostałych kategoriach intensywność prac przy zabytkach jest już zdecydowanie niższa.

W Wojewódzkim Programie Opieki nad Zabytkami zagrożenia dla obiektów zabytkowych podzielono na następujące kategorie:

- Ze względu na upadek funkcji pierwotnej zabytku;
- Ze względu na przypadki losowe (pożar, katastrofy naturalne);
- Ze względu na samowolne prowadzenie prac budowlanych i konserwatorskich przy zabytkach;
- Ze względu na nieuregulowaną własność, czy brak podmiotu odpowiedzialnego;
- Ze względu na otoczenie społeczno-gospodarcze;
- Ze względu na sytuację ekonomiczną właściciela.

Dla dziedzictwa niematerialnego wyszczególniono z kolei następujące zagrożenia:

- Globalizację;
- Pogarszanie się warunków społeczno-ekonomicznych;
- Zanik przekazu międzypokoleniowego;
- Rozpad tradycyjnych więzi społecznych;
- Zanik więzi z tradycją, klimatem i tożsamością miejsc.

Plan działania pogrupowano na konkretne cele: zachowanie dziedzictwa materialnego, zachowanie dziedzictwa niematerialnego, wzrost świadomości społecznej dla ochrony dziedzictwa kulturowego oraz wzrost konkurencyjności regionu. Każdy z celów programowych jest podzielony na kierunki działań. Opieka nad zabytkami, zgodnie z zapisami Programu, skoncentrowana jest na działaniach prawnych (ustawowych), popularyzacji i edukacji w dziedzinie ochrony zabytków, ochronie materialnej (poprzez prace konserwatorskie i restauratorskie), zachowaniu ładu przestrzennego (otoczenia wokół zabytków) oraz promocji i zagospodarowaniu zabytków w celach turystycznych.

W ramach celów i działań zaplanowanych w Wojewódzkim Programie Opieki nad Zabytkami, z perspektywy interesu Powiatu Włocławskiego należy wymienić, w szczególności:

- Wspieranie działań samorządów lokalnych, zmierzających do nadania kolejnym obiektom statusu pomnika historii;
- Wspieranie prac, zmierzających do powoływania nowych parków kulturowych;
- Wspieranie działań, zmierzających do poszerzania listy obiektów, wpisanych do rejestru zabytków;
- Propagowanie i wspieranie prac przy aktualizacji i uzupełnianiu wojewódzkiej i gminnej ewidencji zabytków.
- Kontynuację współfinansowania ratowniczych prac konserwatorsko-restauratorskich przy obiektach nieruchomości i ruchomych, wpisanych do rejestru zabytków oraz doskonalenie zasad przyznawania dotacji;
- Wspomaganie działań konserwatorsko-restauracyjnych przy zabytkowych układach urbanistycznych i ruralistycznych;
- Wspomaganie przedsięwzięć, zmierzających do zachowania i kształtowania ładu przestrzennego z utrzymaniem właściwej ekspozycji obiektów zabytkowych i dostosowywaniem nowej zabudowy do wartości historycznych miejsc;
- Wspomaganie działań w obszarze digitalizacji najcenniejszych zasobów folkloru słownego i ich udostępniania;
- Aktywizację środowisk lokalnych poprzez przywracanie dawnych praktyk tanecznych i muzycznych oraz języka, tradycji, rękodzieła i zwyczajów kulinarnych.
- Wspieranie mechanizmów umożliwiających działania związane z promocją lokalnego dziedzictwa kulturowego poprzez wydarzenia i imprezy kulturalne, formy widowiskowe i rekonstrukcyjne;
- Popularyzację obiektów o statusie pomnika historii;
- Popularyzację powołanych parków kulturowych;
- Wsparcie przy organizacji prelekcji, spotkań, publikacji związanych z ukazaniem możliwości rozwoju małego biznesu, wraz z rozwojem infrastruktury, w powiązaniu z

- obszarami o walorach kulturowych – miejsca noclegowe, mała gastronomia, wypożyczalnie sprzętu turystycznego, usługi przewodników itp.;
- Wspieranie rozwoju turystyki, bazującej na kulturowym dziedzictwie regionu;
  - Wspomaganie tworzenia tras turystycznych i produktów turystycznych w oparciu o zasoby dziedzictwa, łączących elementy materialne i niematerialne;
  - Wspomaganie działań w zakresie kompleksowego zagospodarowania istniejących szlaków kulturowych, zarówno tych o znaczeniu międzynarodowym, jak i regionalnym;
  - Wspieranie i kształtowanie rozwoju turystyki kulturowej o charakterze religijnym, sentymentalnym czy tematycznym;
  - Wykorzystanie tożsamości kulturowej regionu jako czynnika marketingowego.

### **3.2.2. STRATEGIA ROZWOJU WOJEWÓDZTWA KUJAWSKO - POMORSKIEGO DO ROKU 2020 – PLAN MODERNIZACJI 2020+**

Strategia w znacznej mierze skupia się na problemie budowania tożsamości regionalnej. Autorzy dokumentu stwierdzają, iż: *„dziedzictwo naszego regionu, świadczące o tym jacy jesteśmy wymaga zachowania (m.in. tradycyjnej kultury wiejskiej, ginących zawodów, cudów architektury, przyrody, powstających drobnych kolekcji, zbiorów muzealnych i skansenów), odpowiedniej ekspozycji, poprawy dostępności, a także prezentacji w atrakcyjnej dla różnych osób formie.”*

Z powyższej tezy można zatem wywieść, że Strategia Rozwoju Województwa Kujawsko-Pomorskiego, podobnie jak dokumenty na poziomie krajowym, zakłada ochronę zabytków poprzez ich adaptację i wykorzystanie w celu pobudzenia turystyki i – w efekcie, rozwoju gospodarczego.

W załączniku nr 6 do dokumentu zawarto *„Listę potencjalnych markowych produktów turystycznych województwa Kujawsko-Pomorskiego”*. Przedstawione zestawienie bazuje na walorach przyrodniczych i kulturowych, które Strategia obejmuje priorytetem we wsparciu w ramach środków publicznych.

Dla Powiatu Włocławskiego i Miasta Włocławek, jako „markowe produkty turystyczne” wyszczególniono następujące pozycje:

1. Zagospodarowanie turystyczne rejonu Zbiornika Włocławskiego i rzeki Wisły;
2. Rewitalizacja Krośniewickiej Kolei Dojazdowej;
3. **Utworzenie muzeum megalitów w Sarnowie z budową Parku Kulturowego Wietrzychowice;**

4. **Odtworzenie grodziska w Zgłowiączce;**
5. Wykorzystanie zasobów geotermii w Janiszewie;
6. **Kompleksowe zagospodarowanie rzeki Zgłowiączki od jej źródła na terenie gminy Topólka aż do ujścia do Wisły we Włocławku.**

Ponieważ termin realizacji Strategii – tj. 2020 r. dobiega końca, należy zauważyć, że w czasie obowiązywania dokumentu, nie zrealizowano większości powyższych postulatów, pozostałe zaś zostały zrealizowane jedynie fragmentarycznie.

### **3.2.3. KUJAWSKO – POMORSKI REGIONALNY PROGRAM OPERACYJNY 2014-2020**

Materia ochrony zabytków została określona w Osi priorytetowej 6 – Region przyjazny środowisku. Jako obszar wsparcia określono „ochronę i poprawę stanu środowiska naturalnego w regionie” oraz „ochronę dziedzictwa kulturowego dla przyszłych pokoleń”.

Zgodnie z RPO, w zakresie ochrony dziedzictwa kulturowego prowadzone inwestycje będą stanowić uzupełnienie projektów z poziomu krajowego, realizowanych w najważniejszych obiektach z punktu widzenia ochrony dziedzictwa narodowego. Interwencja zostanie skierowana na projekty infrastrukturalne realizowane w instytucjach kultury i obiektach zabytkowych, a także na konserwację zabytków ruchomych. W RPO planuje się prowadzenie działań uzupełniających z zakresu promocji kultury, pod kątem komercyjnego wykorzystania dziedzictwa kulturowego regionu.

Należy jednak wskazać, że w ramach osi priorytetowej 6, wsparcie mogą uzyskać jedynie projekty o znaczeniu kluczowym dla województwa kujawsko-pomorskiego. Pozostałe działania z zakresu ochrony dziedzictwa kulturowego mają być wspierane w ramach osi przeznaczonej na realizację polityki terytorialnej (oś priorytetowa 12) i osi ukierunkowanej na rozwój kierowany przez społeczność lokalną (oś priorytetowa 14).

### **3.2.4. KONTRAKT TERYTORIALNY DLA WOJEWÓDZTWA KUJAWSKO - POMORSKIEGO**

Kontrakt, który został zawarty 13 listopada 2014 r. pomiędzy Ministerstwem Infrastruktury i Rozwoju oraz Województwem Kujawsko-Pomorskim, zakłada w art. 5 ust. 1 pkt 5: „*lepsze wykorzystanie istniejącego potencjału przyrodniczego i kulturowego Województwa*”.

Powyższy cel ma zostać osiągnięty poprzez m.in.:

- Podjęcie działań na rzecz uzyskania dodatkowych środków z innych źródeł niż źródła dostępne w ramach właściwych programów operacyjnych na lata 2014-2020 służących realizacji Umowy Partnerstwa w zakresie polityki spójności na finansowanie inwestycji w kulturę i dziedzictwo narodowe i regionalne;
- Podjęcie przez stronę rządową działań na rzecz kontynuacji finansowego wsparcia inwestycji z zakresu kultury, w szczególności ochrony zabytków, na zasadach określonych dla właściwych źródeł finansowania, pod warunkiem dostępności środków finansowych w ramach tych źródeł.

### **3.2.5. PLAN ZAGOSPODAROWANIA PRZESTRZENNEGO WOJEWÓDZTWA KUJAWSKO - POMORSKIEGO**

Zgodnie z obecnie obowiązującym planem zagospodarowania przestrzennego (aktualnym do 2020 r.), województwo charakteryzuje się bogactwem materialnego dziedzictwa kulturowego. Plan zagospodarowania wymienia pozostające pod ochroną konserwatorską:

- Obiekty budownictwa i architektury, w tym obiekty zabudowy mieszkalnej, architektury sakralnej, budownictwa obronnego, obiekty użyteczności publicznej, zabudowy przemysłowej oraz inne (łącznie w liczbie 23145);
- Cmentarze (w liczbie 1752);
- Zabytkową zielen (prawie 1200 obiektów);
- Zabytki archeologiczne (41 425 stanowisk archeologicznych, w tym 188 grodzisk i osad grodowych).

Należy jednak mieć na uwadze, że w dokumencie podano dane na czas jego sporządzenia (2003 r.) i liczba obiektów wciągniętych do rejestru zabytków oraz nowoodkrytych stanowisk archeologicznych znacznie od tego czasu wzrosła.

W dokumencie jako „zasady zachowania dziedzictwa kulturowego” określono:

- Zachowanie dziedzictwa kulturowego w stanie umożliwiającym jego przetrwanie dla przyszłych pokoleń;
- Harmonijne kształtowanie krajobrazu kulturowego;
- Dbalność i integralność zabytkowych struktur urbanistycznych i ruralistycznych.

Ochrona dziedzictwa kulturowego jednostek osadniczych województwa, ma być realizowana poprzez:

- Rewaloryzację zabytkowych układów urbanistycznych o dużym znaczeniu kulturowym i historycznym;

- Ochronę zasobów kulturowych miast poprzez eliminację ruchu samochodowego z ich zabytkowych centrów: **Brzeście Kujawskiego**, Bydgoszczy, Chełmna, Golubia-Dobrzyń, Grudziądz, Koronowa, Kruszwicy, Łabiszyna, Mogilna, Pakości, Rypina, Strzelna, Torunia, Wąbrzeźna i Włocławka;
- Konserwację oraz szerokie turystyczne wykorzystanie zasobów dziedzictwa kulturowego ruin zamków.

Z perspektywy Powiatu Włocławskiego najistotniejsze są planowane działania związane z realizacją następujących zadań:

- Rewaloryzacja historycznych układów urbanistycznych m. in.: Brzeście Kujawskiego, Kowala i Lubienia Kujawskiego;
- Objęcie opieką konserwatorską obiektów związanych z osadnictwem holenderskim w dolinie Wisły;
- Konserwację zabytkowych obiektów sakralnych oraz zespołów dworsko-parkowych;
- Objęcie ochroną prawną w formie rezerwatu kulturowego historycznego układu urbanistycznego Brzeście Kujawskiego;
- Utworzenie kowalskiego i lubieńskiego parku kulturowego.

Należy mieć jednak na uwadze, że aktualność powyższego dokumentu ulega wyczerpaniu, ze względu na fakt, iż był on sporządzony w horyzoncie czasowym do 2020 r.

Aktualnie trwają prace nad nowym Planem Zagospodarowania Przestrzennego Województwa Kujawsko-Pomorskiego, w którym przyjęto horyzont czasowy do roku 2030. W nowym dokumencie (na chwilę sporządzenia niniejszego Programu dostępny jest jedynie projekt Planu Zagospodarowania Przestrzennego), postuluje się ochronę i rewaloryzację zachowanych obiektów i zespołów zabytkowych, z uwzględnieniem zahamowania postępującej degradacji środowiska kulturowego, nieodwracalnej utraty krajobrazów historycznych i tworzących tożsamość miejsca, w tym rozwiązywanie konfliktów społecznych związanych z degradacją przestrzeni zabytkowych zespołów urbanistycznych i ruralistycznych, a także tworzenie warunków do prowadzenia aktywnej polityki konserwatorskiej i promocyjnej w stosunku do tych zasobów.

Do planowanych najistotniejszych przedsięwzięć realizowanych w ramach nowego Planu Zagospodarowania Przestrzennego Województwa Kujawsko-Pomorskiego, z perspektywy interesu Powiatu Włocławskiego warto wymienić:

- Powołanie Parku Kulturowego w Wietrzychowicach i Gaju w gm. Izbicy Kujawskiej i Parku Kulturowego w Sarnowie w gm. Lubraniec;
- Ochronę historycznych zespołów urbanistycznych Brzeście Kujawskiego, Chodcza, Kowala, Lubienia Kujawskiego, Lubrańca;

- Utrzymanie i rozbudowę skansenów oraz utworzenie nowych na bazie zasobów dziedzictwa kulturowego, w tym skansenu w Kłóbce w gm. Lubieniu Kujawskim;
- Zagospodarowanie bądź adaptacja obiektów i zespołów zabytkowych o utraconych funkcjach pierwotnych, przy zachowaniu ich walorów historycznych i kulturowych, w tym obiektów budownictwa obronnego, rezydencjonalnego, przemysłowego i powojkowego;
- Zagospodarowanie historycznych linii kolejowych o zawieszonych przewozach poprzez ich przywrócenie bądź rekonstrukcję zlikwidowanych linii kolejowych z zachowaniem ich dawnych przebiegów jako tras pieszych i rowerowych;
- Rozwój turystyki poprzez promocję Europejskiego Szlaku Megalitów – rozwój Parku Kulturowego Wietrzychowice;
- Utworzenie Kujawskiego Centrum Muzyki w Pałacu Wieniec – remont, przebudowę i modernizację istniejącego Zespołu Pałacowo-Parkowego w miejscowości Wieniec gm. Brześć Kujawski wraz z infrastrukturą zewnętrzną i zagospodarowaniem terenu Parku;

Ponadto, w dokumencie zaleca się prowadzenie następujących działań:

- Uwzględnianie w gminnych dokumentach planistycznych obiektów dóbr kultury współczesnej;
- Obejmowanie ochroną w formie parków kulturowych obiektów o wysokim potencjale kulturowym;
- Ochronę panoram oraz pól ekspozycji zabytków o wartościach historyczno-kulturowych i dóbr kultury współczesnej poprzez nie lokowanie w bezpośrednim sąsiedztwie inwestycji mogących negatywnie wpływać na ich zachowanie i ekspozycję;
- Ochronę i harmonijne kształtowanie krajobrazów zachowujących tożsamość kulturową oraz walory tradycyjnego zagospodarowania;
- Ochronę, właściwe zagospodarowanie i eksponowanie miejsc pamięci;
- Ochronę i właściwe utrzymanie cmentarzy wszystkich rodzajów i wyznań.

### **3.2.6. STRATEGIA ROZWOJU TURYSTYKI WOJEWÓDZTWA KUJAWSKO-POMORSKIEGO**

Strategia Rozwoju Turystyki określa, w oparciu o zidentyfikowane w dokumencie uwarunkowania – cele i kierunki rozwoju Województwa Kujawsko-Pomorskiego w obszarze turystyki. Celem nadrzędnym, określonym w Strategii, jest podniesienie konkurencyjności i atrakcyjności turystycznej województwa, poprzez zwiększenie ruchu turystycznego, rozwój instytucjonalnej obsługi turystyki i zapewnienie dostępności walorów i produktów turystycznych.



Wśród celów operacyjnych i zadań, których realizacja mogłaby się znacznie przyczynić do rozwoju produktu turystycznego Powiatu Włocławskiego, a przy tym wpłynęłyby pozytywnie na adaptację, wykorzystanie i ochronę zasobu zabytkowego Powiatu, wymienić należy m.in.:

- Stworzenie sprawnego systemu informacji turystycznej;
- Promocję turystyczną regionu;
- Rozwój ogólnodostępnego zagospodarowania i infrastruktury turystycznej, szczególnie szlaków pieszych, wodnych, rowerowych i samochodowych;
- Wykorzystanie dziedzictwa kulturowego dla zwiększenia ruchu krajoznawczego;
- Organizację przewozów turystycznych na liniach kolejowych w obszarach atrakcyjnych, w tym wykorzystanie kolei wąskotorowych;
- Rozwój podstawowej infrastruktury technicznej w obszarach turystycznych (w tym gospodarki wodno-ściekowej i gospodarki odpadami);
- Renowację zasobów dziedzictwa kulturowego o szczególnym znaczeniu dla turystyki;
- Opracowanie i publikację materiałów i wydawnictw promocyjnych.

## **4. UWARUNKOWANIA WEWNĘTRZNE OCHRONY DZIEDZICTWA KULTUROWEGO**

### **4.1 RELACJE POWIATOWEGO PROGRAMU OPIEKI NAD ZABYTKAMI Z DOKUMENTAMI WYKONANYMI NA POZIOMIE POWIATU (ANALIZA DOKUMENTÓW PROGRAMOWYCH POWIATU)**

#### **4.1.1 STRATEGIA ROZWOJU POWIATU WŁOCŁAWSKIEGO**

W analizie SWOT, przeprowadzonej w ramach sporządzania celów i kierunków Strategii, podkreślono, że mocną stroną Powiatu Włocławskiego są walory przyrodnicze, kulturowe i rekreacyjne. Podkreślono rolę turystyki, jako drugiej wiodącej roli powiatu obok rolnictwa. Wskazano, iż na terenie Powiatu znajdują się dobre warunki do prowadzenia turystyki krajoznawczej. Wśród strategicznych celów Powiatu Włocławskiego wymieniono „*dobre wykorzystanie walorów przyrodniczych, kulturowych i uzdrowiskowych*”. Narzędziami do realizacji celu, ma być:

- Wspieranie tworzenia gospodarstw agroturystycznych,
- Rozwój bazy i zagospodarowanie w infrastrukturę turystyczną terenów turystycznych i rekreacyjnych;
- Promocja walorów przyrodniczych, kulturowych i uzdrowiskowych powiatu;
- Wykorzystanie walorów parku krajobrazowego i rezerwatów przyrody do edukacji ekologicznej.

Należy jednak podkreślić, iż treść Strategii nie odnosi się w żadnym stopniu do materii ochrony zabytków i ich bezpośredniego wykorzystania oraz adaptacji dla celów rozwoju gospodarczego i turystycznego. Ponadto, dokument nad którym prace rozpoczęto w 1999 r. uległ w znacznym stopniu dezaktualizacji i wytyczne w nim cele oraz służące do ich realizacji środki, są w chwili obecnej nieadekwatne do aktualnej sytuacji gospodarczo-społecznej Powiatu.

#### **4.1.2 STRATEGIA ROZWOJU OBSZARU ROZWOJU SPOŁECZNO-GOSPODARCZEGO GMIN POWIATU WŁOCŁAWSKIEGO**

W dokumencie dokonano analizy ilości obiektów zabytkowych na terenie gmin Powiatu Włocławskiego. Z przeprowadzonych badań przedstawiono analizę, zgodnie z którą najwięcej obiektów nieruchomych wpisanych do rejestru zabytków posiada gmina Lubraniec (34 obiekty), a najmniej gmina Boniewo i Chodecz (7 obiektów).

W Strategii podkreślono konieczność remontu i renowacji obiektów zabytkowych, przy czym priorytet położono na dawne dwory szlacheckie i pałace oraz obiekty sakralne. Najwięcej obiektów wymagających remontu/termomodernizacji wykazano dla gminy miasta Chodecz (15 obiektów), gminy Boniewo (12 obiektów) i Lubraniec (11 obiektów). Wskazano, że na terenie gmin znajduje się wiele terenów które pełnią, lub po przeorganizowaniu przestrzeni mogą pełnić funkcję publiczną – do obiektów tych zaliczono zabytkowe parki podworskie.

W ramach priorytetu inwestycyjnego RPO „6c” wykazano: „*zachowanie, ochronę, promowanie i rozwój dziedzictwa naturalnego i kulturowego*”. W zakresie realizacji założeń priorytetu, określono listę projektów składających się z konkretnych przedsięwzięć, przedstawiając także źródła ich finansowania. W dziedzinie ochrony zabytków z powyższej listy należy wymienić:

- Rozwój zakresu Parku Kulturowego Wietrzychowice-Gaj, w tym budowa bazy turystycznej – gdzie wskazano środki z EFRR w wysokości 850 000,00 zł i środki własne w wysokości 150 000,00 zł;
- Utworzenie i oznakowanie szlaków przyrodniczych i turystyczno-historycznych w oparciu o istniejący Park Kulturowy Wietrzychowice-Gaj – gdzie wskazano środki z EFRR w wysokości 2 550 000,00 zł i środki własne w wysokości 450 000,00 zł;
- Remont pałacu w Ossowie – gdzie wskazano środki z EFRR w wysokości 2 375 750,00 zł i środki własne w wysokości 419 250,00 zł;

W ramach projektów komplementarnych wymieniono:

- Kultywowanie tradycji Kujaw – w zasięgu terytorialnym Gminy Baruchowo;
- Remont i odbudowę zespołu w Redczu Kalnym z rewitalizacją parku krajobrazowego; remont dworku w Krowicach; uporządkowanie cmentarzy protestanckich w Sarnowie i Siarczycach – w zasięgu terytorialnym gminy Lubraniec;
- Rewitalizację Starego Rynku w Lubrańcu;
- Utworzenie w Sarnowie Centrum Dziedzictwa Kulturowego (muzeum, odtworzenie osady, zaplecze hotelowo-gastronomiczne, zielona szkoła) – w zasięgu terytorialnym Gminy Lubraniec;
- Remonty obiektów zabytkowych – w zasięgu terytorialnym Miasta i Gminy Izbicy Kujawskiej;
- Renowację zespołu parkowo-dworskiego w miejscowości Mchówek – w zasięgu terytorialnym Miasta i Gminy Izbicy Kujawskiej;

#### **4.2 RELACJE POWIATOWEGO PROGRAMU OPIEKI NAD ZABYTKAMI Z DOKUMENTAMI WYKONANYMI NA POZIOMIE GMIN (ANALIZA DOKUMENTÓW PROGRAMOWYCH GMIN POWIATU WŁOCLAWSKIEGO)**

Z uwagi na fakt, iż celem Powiatowego Programu Opieki nad Zabytkami jest nie tylko wyznaczeni strategicznych celów i narzędzi do ich realizacji, ale także pełnienie funkcji koordynacyjnej wobec programów i działań gminnych, wskazane jest, aby komplementarnie uzupełniał on postanowienia dokumentów programowych sporządzanych na poziomie gmin leżących na terenie Powiatu Włocławskiego.

Najistotniejszymi dokumentami ze sfery ochrony zabytków są Gminne Programy Opieki nad Zabytkami. Stan ich wykonania przez gminy Powiatu Włocławskiego ilustruje poniższa tabela:

<b>L.P.</b>	<b>GMINA</b>	<b>HORYZONT CZASOWY PROGRAMU</b>
1	Gmina Baruchowo	2016-2019
2	Gmina Boniewo	---
3	Gmina i Miasto Brześć Kujawski	2019-2022
4	Gmina Choceń	---
5	Gmina i Miasto Chodecz	---
6	Gmina Fabianki	---
7	Gmina Kowal	---
8	Miasto Kowal	2017-2020
9	Gmina i Miasto Izbica Kujawska	---
10	Gmina Lubanie	---
11	Gmina i Miasto Lubień Kujawski	2019-2022
12	Gmina i Miasto Lubraniec	2016-2019
13	Gmina Włocławek	2020-2023

Należy odnotować stały wzrost liczby sporządzanych Gminnych Programów Opieki nad Zabytkami (w Powiatowym Programie Opieki nad Zabytkami Powiatu Włocławskiego na lata 2014-2017 podano informację, iż program gminny posiadała jedynie gmina Włocławek). Wskazać jednak należy, że w dalszym ciągu większość gmin nie posiada sporządzonego Gminnego Programu Opieki nad Zabytkami, w tym w przypadku dwóch gmin: Baruchowa i Lubrańca – sporządzone wcześniej programy straciły już swoją ważność. Podkreślić należy, że gminy posiadające na swoim terenie cenne zabytki – jak Izbica Kujawska, powinny priorytetowo opracować dokumenty strategiczne, mające na celu ochronę zasobu zabytkowego.

Z gmin leżących na terenie Powiatu Włocławskiego jedynie Miasto Kowal posiada zaktualizowaną i pozytywnie zaopiniowaną z Wojewódzkim Konserwatorem Zabytków Gminną Ewidencję Zabytków. Gmina Baruchowo, Lubanie i Lubraniec posiadają Gminną Ewidencję Zabytków, choć wskazane byłoby, aby zostały one zaopiniowane przez

Wojewódzkiego Konserwatora Zabytków i zweryfikowane pod względem merytorycznym, co do chwili sporządzenia niniejszego Programu nie zostało zrealizowane.

W toku sporządzania niniejszego Programu ustalono ponadto, że do Wojewódzkiego Konserwatora Zabytków został wniesiony w 2018 r. projekt Gminnej Ewidencji Zabytków przez Gminę Miasto Brześć Kujawski, zawierający jednakże błędy i nieścisłości, które nie zostały usunięte, w związku z czym Gminna Ewidencja Zabytków Miasta Brześcia Kujawskiego nie uzyskała pozytywnej opinii Wojewódzkiego Konserwatora Zabytków.

Należy w tym miejscu podkreślić, iż obowiązek sporządzenia Gminnego Programu Opieki nad Zabytkami jest zawarty w art. 87 ustawy o ochronie zabytków i opiece nad zabytkami zaś obowiązek prowadzenia Gminnej Ewidencji Zabytków wypływa z art 22 ust. 4 o ochronie zabytków i opiece nad zabytkami. Nie wywiązanie się z powyższych ustawowych powinności stanowi naruszenie norm prawnych regulujących krajowy system ochrony zabytków.

#### **4.2.1 GMINA BARUCHOWO**

##### **— Gminny Program Opieki nad Zabytkami Gminy Baruchowo na lata 2016-2019**

W Programie wyszczególniono najważniejsze obiekty zabytkowe Gminy Baruchowo, wśród których wymieniono: zespół dworsko-parkowy z połowy w Baruchowie, zespół dworsko-parkowy w Czarnem, gródek stożkowaty późnośredniowieczny w Grodnie, kościół parafialny pod wezwaniem Świętej Trójcy w Kłótnie i park dworski w Zakrzewie. Ponadto Program zawiera wykaz obiektów zawarty w Gminnej Ewidencji Zabytków.



W dokumencie wykazano konieczność wykonania prac renowacyjnych w dworze w Czarnym oraz prac związanych z oczyszczeniem terenu w parku podworskim.

Renowacji wymagają również obiekty o charakterze zabytkowym: gajówka drewniana z końca XIX wieku w Czarnem, domy drewniane – w Oknach, Gorenium Dużym i Gorenium Nowym oraz obiekty architektury sepulkralnej na cmentarzu rzymskokatolickim w Kłótnie i cmentarzu ewangelickim w Leonowie.

W ramach założeń programowych wyszczególniono następujące kierunki działań:

1. Rewaloryzacja dziedzictwa kulturowego jako element rozwoju społeczno-gospodarczego gminy Baruchowo:

- a) Zahamowanie procesu degradacji zabytków i doprowadzenie do poprawy stanu ich zachowania:
    - Prowadzenie prac remontowo-konserwatorskich przy obiektach zabytkowych stanowiących własność gminy (w ramach opracowanego planu remontów);
    - Podejmowanie starań o uzyskanie środków zewnętrznych na rewaloryzację zabytków będących własnością gminy;
    - Zmiana sposobu użytkowania lub adaptacja nieużytkowanych obiektów zabytkowych (będących własnością gminy) do nowych funkcji;
    - Rewaloryzacja zespołów zabytkowej zieleni;
  - b) Podejmowanie działań zwiększających atrakcyjność zabytków na potrzeby społeczne, turystyczne i edukacyjne:
    - Prowadzenie bieżących prac porządkowych przy zabytkowych zespołach zieleni;
  - c) Podejmowanie działań umożliwiających tworzenie miejsc pracy związanych z opieką nad zabytkami;
    - Współpraca z urzędami pracy w zakresie prowadzenia bieżących prac pielęgnacyjnych, porządkowych i zabezpieczających na terenach objętych ochroną;
    - Wspieranie rozwoju muzeów regionalnych, skansenów i innych instytucji kultury;
    - Utworzenie miejsca dla ekspozycji archeologicznych;
    - Organizacja wystaw prezentujących zabytki archeologiczne.
2. Ochrona i świadome kształtowanie krajobrazu kulturowego:
- a) Zintegrowana ochrona dziedzictwa kulturowego i środowiska przyrodniczego:
    - Opracowanie miejscowych planów zagospodarowania przestrzennego, szczególnie obszarów o dużym nasyceniu obiektami zabytkowymi (w tym weryfikacja obowiązujących w zakresie aktualizacji zagadnień związanych z ochroną zabytków);
    - Konsekwentne egzekwowanie zapisów dotyczących działalności inwestycyjnej na obszarach objętych ochroną określonych w miejscowych planach zagospodarowania przestrzennego;
    - Walka z samowolami budowlanymi;
3. Badanie i dokumentacja dziedzictwa kulturowego oraz promocja i edukacja służąca budowaniu tożsamości:
- a) Szeroki dostęp do informacji o dziedzictwie kulturowym gminy:
    - Udostępnienie informacji o zabytkach gminy na stronie internetowej gminy;

- Utworzenie gminnego systemu informacji i promocji (bazy danych) środowiska kulturowego;
  - Opracowanie mapy zabytków gminy, jako atrakcyjnej graficznie formy promocji ułatwiającej dotarcie do wszystkich elementów dziedzictwa kulturowego;
- b) Edukacja i popularyzacja wiedzy o regionalnym dziedzictwie kulturowym:
- Wydawanie i wspieranie publikacji (w tym folderów promocyjnych, przewodników) poświęconych problematyce dziedzictwa kulturowego gminy;
  - Organizowanie i wspieranie realizacji konkursów, wystaw i innych działań edukacyjnych
- c) Specjalistyczne rozpoznanie badawcze poszczególnych obiektów, zespołów oraz obszarów zabytkowych związane z przygotowywanym lub realizowanym procesem inwestycyjnym:
- Weryfikacja obiektów wpisanych do wojewódzkiego rejestru zabytków i wojewódzkiej ewidencji zabytków pod kątem zgodności ze stanem faktycznym;
  - Prowadzenie monitoringu i weryfikacji obiektów wpisanych do gminnej ewidencji zabytków;
- d) Promocja regionalnego dziedzictwa kulturowego służąca kreacji produktów turystyki kulturowej:
- Wprowadzenie zintegrowanego systemu informacji wizualnej (m. in. za pomocą tablic informacyjnych) obejmującego zasoby i wartości dziedzictwa kulturowego.

Gminny Program Opieki nad Zabytkami Gminy Baruchowo został opracowany na lata 2016-2019. W związku z powyższym zalecana jest jego aktualizacja, w tym uwzględnienie w kierunkach działań konkretnych prac prowadzonych przy obiektach zabytkowych. Rekomendowane jest również zgłoszenie Gminnej Ewidencji Zabytków do Wojewódzkiego Konserwatora Zabytków celem jej weryfikacji i zaopiniowania.

#### — **Studium Uwarunkowań i Kierunków Zagospodarowania Przestrzennego Gminy Baruchowo**

Studium, w sposób precyzyjny reguluje materię ochrony zabytków i terenów o charakterze zabytkowym na terenie gminy. Dokument zawiera szczegółowy opis zabytków nieruchomych, wraz z analizą ich stanu zachowania oraz wykaz zabytków archeologicznych.

W Studium wyszczególniono cele przyrodniczo-kulturowe, którymi są:

1. maksymalna ochrona środowiska przyrodniczego przy wykorzystaniu jego walorów,
2. zachowanie i eksponowanie dóbr dziedzictwa kulturowego.

Dla parków podworskich stworzono sklasyfikowany teren „ZP”, dla którego wyszczególniono następujące zalecenia:

- utrzymanie istniejącej zabudowy (dwór w Baruchowie – przeznaczenie podstawowe: usługi, dwory w Czarnem i Zawadzie Nowej – przeznaczenie podstawowe: zabudowa mieszkaniowa jednorodzinna i wielorodzinna oraz usługowa) bez możliwości przebudowy, nadbudowy, rozbudowy,
- dla obiektów historycznych obowiązywanie ochrony bryły, formy architektonicznej, historycznego detalu architektonicznego (w tym kształtu okien i podziałów stolarki okiennej), kolorystyki i stosowanych materiałów budowlanych,
- możliwość odbudowy budynków ramach założeń dworsko-parkowych w oparciu o stosowną dokumentację dotyczącą obiektów zabytkowych,
- obowiązek utrzymania co najmniej 60% powierzchni poszczególnych działek jako powierzchni biologicznie czynnej,
- utrzymanie, a tam gdzie jest to możliwe odtworzenie układu kompozycyjnego (ukształtowanie powierzchni, aleje, kompozycje zieleni) i hydrograficznego, oraz zachowanie i konserwacja historycznych elementów małej architektury,
- uzupełnienie ubytków i nowych nasadzeniach wyłącznie na podstawie specjalistycznych dokumentacji, prace rewaloryzacyjne powinny się odbyć w oparciu o stosowną dokumentację dotyczącą obiektów zabytkowych,
- obowiązek prowadzenia wszelkich działań w obrębie obiektów objętych ochroną konserwatorską zgodnie z przepisami odrębnymi.

Ponadto, w dokumencie ustalono następujące zasady ochrony zasobów dziedzictwa i krajobrazu kulturowego:

- ochronę z mocy ustawy o ochronie zabytków i opiece nad zabytkami – w odniesieniu do zespołów i obiektów wpisanych do rejestru zabytków,
- zasadę harmonijnego wkomponowania nowej zabudowy w istniejący krajobraz kulturowo-przyrodniczy,
- zasadę maksymalnej ochrony zachowanych obiektów o wartości historyczno-kulturowej,
- utrzymanie i wyeksponowanie kulturowo-historycznej fizjonomii wsi o zachowanym historycznym układzie ruralistycznym wraz z wypełniającą ją zabudową o wartości kulturowej.



Zgodnie z treścią studium, dominującymi kierunkami działań w odniesieniu do wyżej wymienionych terenów i obiektów powinna być rewaloryzacja i konserwacja rozumiana jako:

- utrzymanie bądź przywrócenie wartości historyczno-kulturowych z jednoczesnym dostosowaniem do współczesnych standardów cywilizacyjnych w ściśle określonym wyważonym zakresie. Powyższe dotyczy zarówno obiektów sakralnych jak i o funkcji mieszkaniowej. Obejmować powinno również bezpośrednie otoczenie, z uwagi na konieczność zachowania historycznych relacji przestrzennych, w tym zwłaszcza utrzymanie urządzeń wspomagających (np. ogrodzeń, kaplic) a także zieleni towarzyszącej w obrębie działek, na których obiekty te są zlokalizowane,
- w odniesieniu do parków dworskich utrzymanie, a tam gdzie jest to możliwe odtworzenie, układu kompozycyjnego i hydrograficznego, pielęgnacja i konserwacja z uzupełnieniami ubytków i nowymi nasadzeniami na podstawie specjalistycznej dokumentacji, likwidacja obiektów i funkcji kolizyjnych,
- pełna ochrona, zwłaszcza przed działalnością inżynierską i budowlaną, z zachowaniem istniejącego układu topograficznego oraz sposobu użytkowania – w odniesieniu do stanowiska o własnej formie krajobrazowej (gródek stożkowy w Grodnie).

Zasada harmonijnego wkomponowania nowej zabudowy w istniejący krajobraz kulturowo-przyrodniczy powinna być realizowana poprzez:

- wkomponowanie nowej zabudowy w istniejący układ topograficzno-przestrzenny,
- podkreślenie walorów położenia rozumiane jako niestwarzanie agresywnej konkurencji wizualnej poprzez wyraz architektoniczny obiektu (w tym również poprzez jego kolorystykę lub dominację kubaturowo-wysokościową),
- sukcesywne uzupełnianie ciągów istniejącej zabudowy z ograniczeniem realizacji dużych zespołów zabudowy w otwartym krajobrazie, z zachowaniem zadrzewień i zakrzewień przydrożnych i śródpolnych, trwałe zachowanie historycznej formy architektonicznej i substancji budowlanej obiektu wpisanego do rejestru zabytków,
- rewaloryzację otoczenia obiektu zabytkowego zgodnie z historycznym zagospodarowaniem,
- opracowanie rozwiązań inwestycyjnych na podstawie zaleceń konserwatorskich, po uzyskaniu pozwolenia Wojewódzkiego Konserwatora Zabytków, zgodnie przepisami odrębnymi.

Zapisy studium obejmują zakresem regulacji zarówno zabytki wpisane do rejestru, jak i ewidencji:

1. Dla zabudowy mieszkaniowej:

- utrzymanie istniejącej zabudowy w należytych stanie technicznym, z dopuszczeniem zmiany funkcji obiektu i podniesieniem standardu wyposażenia techniczno-użytkowego, z zastrzeżeniami dotyczącymi zachowania w maksymalnym stopniu, a tam gdzie jest to możliwe, odtworzenia historycznej kompozycji obiektu (wysokość, kształt, układ eksponowanych elewacji, kształt dachu, rozmieszczenie, wielkość i proporcje otworów), zewnętrznego detalu architektonicznego, a także dostosowania nowej funkcji i nowego programu użytkowego do specyfiki obiektu;
- zachowanie w przypadku remontów i modernizacji historycznego detalu architektonicznego i wyposażenia wnętrza (o ile występują);
- zachowanie historycznych relacji przestrzennych i obiektów wspomagających (np. zabudowy gospodarczej) oraz zieleni towarzyszącej w obrębie działek, na których są zlokalizowane;

2. Dla zespołów dworsko-parkowych w Baruchowie, Czarnem, Zakrzewie i parku dworskiego w Zawadzie Nowej:

- utrzymanie jednej własności obejmującej teren parku i grunty pod dworem oraz sam dwór, bądź przywrócenie (tam gdzie jest to możliwe) jedności władania (własności);
- odstąpienie od dalszych parcelacji;
- utrzymanie, a tam gdzie jest to możliwe odtworzenie układu kompozycyjnego (ukształtowanie powierzchni, aleje, kompozycje zieleni) i hydrograficznego, oraz zachowanie i konserwacja historycznych elementów małej architektury;
- pielęgnacja i konserwacja zieleni;
- uzupełnianie ubytków i nowe nasadzenia wyłącznie na podstawie specjalistycznych dokumentacji;
- sukcesywna likwidacja funkcji i obiektów kolizyjnych;

3. Dla cmentarzy przykościelnych i cmentarzy położonych poza obszarami zabudowy wsi:

- zakaz lokalizacji obiektów i urządzeń kolidujących z pierwotną funkcją;
- ochrona zachowanych elementów, uporządkowanie i podkreślenie symboliki miejsca poprzez utrzymanie bądź uczytelnienie zachowanego układu dróg, alejek, kwater, ochronę nagrobków, krzyży, zachowanego drzewostanu, likwidację samosiejek, wyłącznie na podstawie specjalistycznego opracowania;

#### 4. Dla kapliczek i figurek:

- ochrona przed dewastacją, bieżące prace konserwacyjne, z maksymalnym zachowaniem pierwotnego wyrazu architektonicznego;
- dla stanowisk archeologicznych nie posiadających własnej formy krajobrazowej występuje konieczność wykonania archeologicznych badań wykopaliskowych poprzedzających procesy inwestycyjne, wiąże się to z koniecznością wyprzedzającego zawiadomienia Wojewódzkiego Konserwatora Zabytków o przystąpieniu do przygotowań inwestycji;

Warto w tym miejscu podkreślić, że studium jest dokumentem wysokiej jakości pod względem materii ochrony zabytków z uwagi na fakt, iż jest kompleksową i starannie sporządzoną analizą stanu posiadania, zachowania oraz zaleceń i kierunków dalszego działania w odniesieniu do posiadanego zasobu zabytkowego.

#### — **Lokalny Program Rozwoju Gminy Baruchowo na lata 2012-2020**

W dokumencie, w ramach kierunków rozwoju Gminy, dla celu nadrzędnego „*Rozwój społeczny i gospodarczy gminy*” i celu bezpośredniego „*Wykorzystanie walorów przyrodniczych gminy*” uwzględniono następujące postulaty:


1. Rozwój różnych form turystyki i agroturystyki;
2. Zwiększenie popytu w Polsce i Europie na usługi turystyczne oparte o zasoby przyrodnicze;
3. Możliwość pozyskania środków zewnętrznych na projekty związane z ochroną środowiska;
4. Zagospodarowanie terenów rekreacyjnych.

W Programie Rozwoju wskazano, że dzięki przynależności Gminy Baruchowo do Fundacji Aktywni Razem, organizacje pozarządowe, instytucje kultury oraz gmina, mogą składać wnioski o dofinansowanie realizując cele, wśród których jest promowanie działań związanych z wykorzystaniem dziedzictwa kulturowego i przyrodniczego oraz wzmocnienie i restrukturyzacja sektora turystycznego.

### **4.2.2 GMINA BONIEWO**

#### — **Strategia Rozwoju Gminy Boniewo 2017-2027**

Wśród silnych stron gminy Boniewo wyszczególniono „*bogate dziedzictwo kulturowe, historyczne*”, „*zróżnicowane warunki krajobrazowo-przyrodnicze (akweny wodne) pozwalające na rozwój różnych form turystyki i rekreacji*”



i „Występowanie zabytków historycznych atrakcyjnych turystycznie (zespoły pałacowo-dworskie).” Wśród słabych stron zauważono jednakże: „niewystarczającą infrastrukturę turystyczną oraz słabe wykorzystanie zabytków historycznych i dóbr kultury w celu promowania regionu” a także „niepełne wykorzystanie walorów kulturowych, parkowo-krajobrazowych dla rozwoju Gminy”.

Dokument wprowadza Cel Strategiczny I: „Rozwój lokalnego potencjału gospodarczego i przedsiębiorczości w oparciu o zasoby sektora rolnego i przetwórstwa oraz nowych usług, w tym związanych z turystyką i rekreacją na terenie Gminy Boniewo”. Celem operacyjnym 1.3 jest „Wykorzystanie potencjału turystycznego opartego na dziedzictwie kulturowym i walorach przyrodniczych dla rozwoju Gminy”, w ramach którego planuje się m.in. „zagospodarowanie potencjału kulturowego i krajobrazowego oraz obiektów historycznych dla rozwoju gospodarczego gminy”, „zagospodarowanie dla potrzeb rozwoju turystyki, edukacji zasobów kulturowych gminy” oraz „promocję dziedzictwa kulturowego i przyrodniczego gminy”.

W ramach celu strategicznego II – „Modernizacja i rozwój infrastruktury technicznej, turystycznej i ekologicznej oraz ochrony środowiska i ochrona dziedzictwa kulturowego na terenie Gminy Boniewo” i celu operacyjnego II.2 „Rozbudowa i poprawa stanu infrastruktury turystyczno-rekreacyjnej Gminy” proponuje się: „utworzenie szlaków pieszych, rowerowych, edukacyjnych, włączenie zagospodarowania pałaców i zabytków kultury” oraz „utworzenie produktów lokalnych na bazie tradycji lokalnej”. Natomiast, zgodnie z celem operacyjnym II.4 „Rewitalizacja obszarów na terenie Gminy”, wprowadzono kierunki działania w postaci: „poprawy stanu zabytków dziedzictwa kulturowego poprzez przeciwdziałania procesowi ich degradacji”, „utworzenie parku kulturowego w gminie”, „rewaloryzacji i rewitalizacji obiektów dziedzictwa kulturowego i ich ochrony”.

#### — Lokalny Program Rozwoju Gminy Boniewo na lata 2012-2020

W dokumencie scharakteryzowano obiekty zabytkowe znajdujących się na terenie gminy Boniewo. Zaproponowano również realizację celu: „Wzrost spójności społeczno-gospodarczej gminy”, w ramach którego postulowano wykonanie m.in. następujących zadań:

- Uzyskania zgody na gospodarowanie terenami wokół jeziora Grójec oraz zagospodarowania turystycznego;
- Utworzenia bazy noclegowo - wypoczynkowej i gastronomicznej;
- Turystycznego wykorzystania kolejki wąskotorowej;
- Budowy ścieżek rowerowo-piesznych;

## — Strategia Rozwoju Turystycznego Gminy Boniewo

W ramach zapisów Strategii zaproponowano realizację celu: „*Rozwój gminy z wykorzystaniem dziedzictwa kulturowego i folkloru*”, w ramach realizacji którego przewidziano następujące zadania:

- Opracowanie systemu wsparcia dla rozwoju folkloru i dziedzictwa kulturowego opartego na tradycji Kujaw;
- Wspieranie i promocja „ginących zawodów” związanych z lokalnymi tradycjami;
- Przygotowanie i realizacja rozwoju rzemiosła ludowego charakterystycznego dla regionu we współpracy z miejscowymi twórcami;
- Promowanie zespołów folklorystycznych;
- Pomoc i wspieranie dla organizacji, imprez kulturalnych w oparciu o tradycje regionu;
- Opracowanie materiałów promocyjnych dotyczących atrakcyjności turystycznej, rekreacyjnej i folklorystycznej gminy;
- Włączenie do promocji gminy grup producentów zdrowej ekologicznej żywności w powiązaniu z gospodarstwami agroturystycznymi;
- Stworzenie odpowiednich przepływów informacji i zadań promocyjnych dla poszczególnych podmiotów i instytucji w gminie;

## — Program Rewitalizacji dla Gminy Boniewo na lata 2017-2023

Program wskazuje, iż na obszarze rewitalizacji znajdują się mieszkania usytuowane w budynkach po pałacach zabytkowych (w miejscowości Otmianowo, Osiecz Wielki i Kaniewo). Zgodnie z treścią dokumentu: „*Obiekty znajdują się w bardzo złym stanie technicznym. Budynki zamieszkują głównie osoby wykluczone społecznie lub zagrożone wykluczeniem społecznym. Duża część mieszkańców to osoby bezrobotne, które nie posiadają środków na opłaty czynszowe oraz remontowe - co skutkuje dalszym pogłębianiem się złego stanu technicznego budynków.*” W programie postuluje się dokonanie kompleksowej modernizacji budynków, obejmującej modernizację oraz remont części wspólnych, a także przebudowę podstawowej infrastruktury komunalnej.

W ramach Celu 2 „*Rozwój i zagospodarowanie przestrzeni gminnej i infrastruktury dla rozwoju społecznego*” zaplanowano remont i doposażenie świetlicy wiejskiej w Kaniewie, której budynek znajduje się w ewidencji zabytków. W związku z pracami wykonane zostanie dostosowanie wejście do budynku dla osób niepełnosprawnych, remont dachu oraz zagospodarowanie otoczenia budynku.

## — Studium Uwarunkowań i Kierunków Zagospodarowania Przestrzennego Gminy Boniewo

W dokumencie zdiagnozowano zły stan większości obiektów zabytkowych, a także ich niewłaściwe wykorzystanie - obiekty podworskie o funkcji mieszkaniowej znajdują się częściowo w złym stanie technicznym. Ponadto, w Studium wskazano, że w zakresie ochrony zabytków konieczne jest:

- zachowanie bezwzględnej ochrony istniejących zasobów, obiektów kulturowych o ile nie będą zagrażać bezpieczeństwu ludzi;
- konserwacja oraz wprowadzanie funkcji niesprzecznych z charakterem obiektów, zespołów, w tym szerokim turystycznym ich wykorzystaniu;
- utrzymanie układów urbanistycznych o znaczeniu kulturowym i historycznym.

W dokumencie postanowiono, iż wobec obiektów zabytkowych należy:


- prowadzić remonty z zachowaniem funkcji nie kolidujących z charakterem tych obiektów;
- podjąć prace rewaloryzacyjne dla parków;
- przestrzegać nadzorów i uzgodnień konserwatorskich przy pracach projektowych i wykonawczych;
- w stosunku do części obiektów uregulować prawa własnościowych;
- zapobiegać degradacji;
- ułatwiać nabywanie obiektów przez osoby fizyczne.

### 4.2.3 MIASTO I GMINA BRZEŚĆ KUJAWSKI

#### — Gminny Program Opieki nad Zabytkami na lata 2019-2022

Zgodnie z treścią Programu, Gmina Brześć Kujawski posiada szereg zabytków wpisanych do gminnej ewidencji zabytków, pochodzących przede wszystkim z XIX i XX wieku. Wśród obiektów zabytkowych wymienić można: zespoły dworsko-parkowe, kościoły, domy oraz budynki przemysłowe i gospodarcze. Do najważniejszych dóbr kultury na terenie Gminy Program zalicza:

- Kościół parafialny p.w. św. Stanisława Biskupa w Brześciu Kujawskim;
- Zamek Królewski w Brześciu Kujawskim;
- Ratusz miejski w Brześciu Kujawskim;
- Mury miejskie w Brześciu Kujawskim;



- Zespół pałacowo-parkowy w Brzeziu;
- Zespół pałacowo-parkowy w Wieńcu;
- Zespół Szkół Rolniczych w Starym Brześciu.

Na terenie Gminy znajduje się duża ilość stanowisk archeologicznych, spośród których wyróżnić można trzy strefy:

- Strefa doliny Zgłowiączki: Brześć Kujawski (Smętowo) – Stary Brześć – Falborz – Pikutkowo;
- Okolice Kąkowej Woli i Redcza Krukowego;
- Okolice Gustorzyna – Lipin – Dubielewa – Brzezia.

W ramach sporządzenia Programu przeprowadzono analizę SWOT, zgodnie z którą pośród mocnych stron zaliczono m.in.: *„obecność wielu wartościowych obiektów i zespołów obiektów wpisanych do gminnej ewidencji zabytków”*. Natomiast, wśród słabych stron odnotowano: *„zaniedbania w zakresie stanu technicznego części obiektów wpisanych do gminnej ewidencji zabytków”* oraz *„niewielkie zrozumienie społeczne dla problematyki ochrony zabytków i dziedzictwa kulturowego”*.

Założenia programowe dokumentu podzielono na osiem głównych kierunków działania:

1. Dbalność o ład przestrzenny i krajobraz kulturowy w Gminie – przez które rozumie się, powiązanie działań przy obiektach zabytkowych z dokumentami planistycznymi gminy, konserwację zabytkowej zieleni oraz pielęgnację cmentarzy i miejsc pamięci;
2. Aktualizacja gminnej ewidencji zabytków – poprzez prowadzenie rozpoznania i wprowadzaniu do kart ewidencyjnych zmian powstałych w wyniku rozbiórek, modernizacji i remontów obiektów. Proces ma być konsultowany z Wojewódzkim Konserwatorem Zabytków.
3. Działania związane z bieżącymi remontami obiektów stanowiących własność Gminy Brześć Kujawski;
4. Działania związane z przeznaczaniem środków budżetowych na rewaloryzację zabytków – przy czym, zgodnie z Programem zaplanowano następujące inwestycje:
  - a. Renowację elewacji kościoła pw. Św. Stanisława Męczennika w Brześciu Kujawskim – dofinansowanie w wysokości ok 70 000,00 zł rocznie i dofinansowanie do renowacji elewacji;
  - b. Rewitalizację Dzielnicy Starego Miasta – poprzez modernizację obiektów i ciągów komunikacyjnych w obrębie Dzielnicy Starego Miasta według wpisu do rejestru zabytków w celu poprawy stanu technicznego obiektów zabytkowych (m. in. Plac Władysława Łokietka, Aleja Władysława Łokietka,

- ul. Krzyżowa, Przesmyk, Kilińskiego, Widok, Reymonta) – o szacunkowej wartości projektu 500 000,00 zł przy 85% dofinansowaniu ze środków EFRR;
- c. Dotacje na remont elewacji budynków w Dzielnicy Starego Miasta – w wysokości ok. 50 000,00 zł rocznie;
- d. Rewitalizację Placu Władysława Łokietka – o szacunkowej wartości 800 000,00 zł, przy 85% dofinansowaniu ze środków EFRR.
5. Odpowiednia ekspozycja i promocja najcenniejszych obiektów – poprzez stworzenie jednolitego systemu identyfikacji wizualnej, publikacji folderów i materiałów promocyjnych, tworzeniu iluminacji i punktów widokowych, opracowanie mapy dziedzictwa kulturowego gminy;
6. Rozwój produktów turystycznych opartych na walorach dziedzictwa kulturowego także z uwzględnieniem turystyki jednodniowej – poprzez rozwijanie i tworzenie produktów turystyki, w tym przez innowacyjne formy, takie jak: eksploracje, gry miejskie, geocaching;
7. Promocja gminy na forum krajowym i zagranicznym – poprzez współpracę z mediami, oraz udziałach w targach, sympozjach, konferencjach;
8. Edukacja społeczeństwa w zakresie zachowania dziedzictwa kulturowego – w ramach których prowadzone będzie wsparcie dla akcji mających na celu odrestaurowanie lub uporządkowanie obiektów zabytkowych, cennych z punktu widzenia lokalnej społeczności oraz propagowanie lokalnej kultury i tradycji dziedzictwa kulturowego gminy.

#### — **Studium Uwarunkowań i Kierunków Zagospodarowania Przestrzennego Miasta i Gminy Brześć Kujawski**

W dokumencie wyznaczone zostały strefy ochrony, zróżnicowane pod względem uwarunkowań historycznych, stopnia zachowania historycznej kompozycji urbanistycznej oraz stopnia zachowania relikwów historycznych:

- „**A**” – strefa ochrony konserwatorskiej historycznej struktury przestrzennej miasta;
- „**KK**” – strefa ochrony krajobrazu kulturowego;
- „**AR**” – strefa ochrony archeologicznej i stanowiska archeologiczne.

Szczególnej ochronie podlegają:

- Osie kompozycyjne, linie dróg, powiązania widokowe;
- Kompozycje układów zieleni;
- Linie historycznej zabudowy;
- Dominanty przestrzenne;
- Historyczne podziały parcelacyjne



W studium określono preferencje rozwoju, którymi są:

- Zachowany historyczny zespół urbanistyczny z utrzymaną strukturą przestrzenną i dawnym rozplanowaniem, z historycznym układem ulic i traktów, z zachowanymi zabytkami, które po przeprowadzeniu rewaloryzacji mogą być adaptowane dla celów turystycznych.
- Zachowane i objęte ochroną konserwatorską obiekty zabytkowe.

W dokumencie odnotowano również progi i ograniczenia, które mogą wpływać na wykonanie programu Studium, a do których można zaliczyć, m.in:

- Niewłaściwy stan utrzymania obiektów zabytkowych (nie wpisanych do rejestru zabytków) – remontowanych z utratą cech stylowych, z wykorzystaniem niewłaściwych materiałów budowlanych z jednoczesnym stosowaniem "agresywnych" pod względem kolorystyki i wielkości szyldów reklamowych a także zniekształcenia dawnego układu przestrzennego przez współczesne, dysharmonizujące obiekty budowlane;
- Obiekty wpisane do rejestru zabytków podlegają ochronie konserwatorskiej. Powoduje to obowiązek dla właściciela obiektu i inwestora do uzyskania pozwolenia wojewódzkiego konserwatora zabytków na prowadzenie prac konserwatorskich, restauratorskich lub robót budowlanych w obrębie zabytku oraz w jego otoczeniu, a także przy podejmowaniu innych działań w obrębie zabytku;
- Ochrona konserwatorska zabytkowego układu urbanistycznego wymaga zachowania podstawowych wartości historycznych obszaru, takich jak: sieć dawnych dróg z ich szerokościami, kwartały zabudowy z uwzględnieniem dawnych podziałów własnościowych, historyczne wysokości zabudowy z utrzymaniem dawnych dominant wysokościowych, kształtu i pokrycia dachów itp.;
- Osoba fizyczna lub jednostka organizacyjna, która zamierza finansować roboty budowlane przy zabytku nieruchomym wpisanym do rejestru lub objętym ochroną na podstawie ustaleń miejscowego planu zagospodarowania przestrzennego jest obowiązana pokryć koszty badań archeologicznych oraz ich dokumentacji, jeżeli prowadzenie tych badań jest niezbędne dla ochrony zabytków archeologicznych;
- Ochrona konserwatorska w obszarze stanowisk archeologicznych, ogranicza zainwestowanie tych obszarów poprzez nakaz zabezpieczenia nadzorów archeologicznych podczas prowadzenia prac ziemnych.

#### — **Strategia Rozwoju Turystyki Gminy Brześć Kujawski**

W Strategii zaproponowano wykorzystanie kolejki wąskotorowej jako atrakcji turystycznej w sezonie letnim, poprzez zorganizowanie przejażdżek wagonikami osobowymi. Postuluje się także budowę bazy noclegowej i gastronomicznej na terenie miasta Brześcia Kujawskiego. Ponadto, zauważono konieczność zagospodarowania licznych obiektów

posiadających walory historyczne, kulturowe – Brześcia Kujawskiego oraz uzdrowiskowe – miejscowości Wieniec Zdrój; a także zespołów parkowo-dworskich – przede wszystkim dla turystyki edukacyjnej i poznawczej. W dokumencie zaplanowano następujące zadania programowe:

- Zagospodarowanie dorzecza rzeki Zgłowiączki na terenie miasta Brześcia Kujawskiego wzdłuż murów obronnych na turystyczno-rekreacyjne;
- Zagospodarowanie obszaru przy jeziorze Cmentowo na skansen archeologiczny;
- Budowa ciągu pieszo-rowerowego z Włocławka przez Wieniec Zdrój, Wieniec, miasto Brześć Kujawski w kierunku Lubrańca;
- Połączenie wykopalisk archeologicznych ciągami pieszo-rowerowymi z Miechowic do Konar – Osłonek, gm. Osiećciny.

#### 4.2.4 GMINA CHOCEŃ

##### — Studium Uwarunkowań i Kierunków Zagospodarowania Przestrzennego Gminy Choceń



W dokumencie zawarto wykaz zabytków nieruchomych i archeologicznych znajdujących się w gminie Choceń i wpisanych do rejestru zabytków, a także obiektów wpisanych do ewidencji zabytków. Zabytki wpisane do rejestru zabytków podlegają następującym zasadom ochrony:

- trwałemu zachowaniu historycznej formy architektonicznej i substancji budowlanej obiektu wpisanego do rejestru,
- utrzymaniu (ewentualnie rewaloryzacji) otoczenia obiektu zabytkowego zgodnie z historycznym zagospodarowaniem,
- opracowaniu rozwiązań inwestycyjnych na podstawie zaleceń konserwatorskich, zgodnie z odpowiednimi przepisami szczególnymi (art. 36 ust. 1 pkt 1-6, pkt 8-11 u.o.z.).

Wobec stanowisk archeologicznych zostały wprowadzone następujące ograniczenia:

- zakaz wszelkiej działalności związanej z pracami ziemnymi, poza badaniami archeologicznymi oraz pracami zabezpieczającymi tych stanowisk,
- zachowanie istniejącego układu topograficznego,

- wymóg pozwolenia wojewódzkiego konserwatora zabytków na wszelkie działania w obrębie tych stanowisk, zgodnie z odpowiednimi przepisami szczególnymi (art. 36 ust. 1 pkt 5, ust. 4 i 6 u.o.z.).

Natomiast prace przy zabytkach uwzględnionych wyłącznie w ewidencji zabytków podlegają następującym obowiązkom:

- utrzymania historycznej formy architektonicznej obiektu (gabaryty, forma dachu i rodzaj pokrycia, kompozycja i wystrój elewacji, forma stolarki okiennej i drzwiowej),
- zapewnienia zachowania walorów funkcjonalnych i użytkowych obiektu,
- zagospodarowania na nowe funkcje przy utrzymaniu walorów zabytkowych,
- opracowania dokumentacji konserwatorskiej obiektu w przypadku jego rozbiórki,
- współpracy z Wojewódzkim Konserwatorem Zabytków zgodnie z odpowiednimi przepisami szczególnymi dotyczącymi ochrony zabytków.

Zgodnie z treścią Studium, głównym kierunkiem działań planistycznych odnoszących się do środowiska przyrodniczego i kulturowego jest ich ochrona oraz zachowanie w jak najlepszym stanie dla przyszłych pokoleń. Ogół tych działań ma korzystnie wpływać na poprawę jakości życia mieszkańców, a poprzez zwiększenie ogólnej atrakcyjności turystycznej przyspieszyć rozwój aktywności związanej z obsługą ruchu turystycznego.

#### — **Strategia Rozwoju Gminy Chocień**

Wśród zagrożeń mogących mieć negatywny wpływ na rozwój gminy, w dokumencie odnotowano „niszczenie dóbr kultury”. W Strategii zauważono, iż dziedzictwo dóbr kultury jako czynnik integrujący środowisko lokalne, powinno być przedmiotem troski władz rządowych i samorządowych wszystkich szczebli. Dbalność o dobra kultury będzie korzystnie wpływać na ogólną estetykę otoczenia, podniesienie jej walorów przyrodniczo-krajobrazowych a także wzbogacać atrakcyjność inwestycyjną różnych funkcji.

#### — **Plany Odnowy Miejscowości: Chocień, Jarantowice, Wilkowiczki**

W dokumentach programowych dokonano inwentaryzacji obiektów zabytkowych znajdujących się na terenie wsi objętych zakresem planów. W analizie SWOT planu odnowy wsi Chocień podkreślono, iż mocną stroną gminy Chocień jest posiadanie zabytków, z położeniem nacisku na zespół parkowo-dworski. Dla wsi Jarantowice jako zaletę odnotowano, znajdujące się na terenie wsi zabytki, z położeniem akcentu na zespół parkowo-dworski. W planie odnowy wsi Wilkowiczki wzmiankuje się o zespole pałacowo-dworskim wpisanym do ewidencji Wojewódzkiego Konserwatora Zabytków. Powyższe dokumenty nie posiadają


jednak waloru programowego w odniesieniu do materii ochrony zabytków, którą traktują bardzo pobieżnie.

#### **4.2.5 MIASTO I GMINA CHODECZ**

##### **— Studium Uwarunkowań i Kierunków Zagospodarowania Przestrzennego Miasta i Gminy Chodecz**

W studium zawarto wykaz zabytków nieruchomych znajdujących się na terenie gminy i miasta. Podkreślono istniejące na jej terenie założenia dworsko parkowe, zawierając przy tym informacje na temat stanu ich zachowania oraz wymaganych prac remontowych, a także zaleceń w kwestii ich ochrony:

- dla zespołu dworskiego w Chodeczku: ochrona w granicach założenia, porządkowanie struktury przestrzennej, stałe prowadzenie prac zapobiegawczych i remontowych, ewidencja zieleni;
- dla zespołu dworskiego w Ignalinie: ochrona układu w granicach założenia, porządkowanie struktury przestrzennej. Kapitałny remont obiektu z przywróceniem właściwego pierwotnego wystroju detali architektonicznych;
- dla zespołu parkowo-dworskiego w Łani: ochrona układu w granicach założenia, ewidencja zieleni, remonty bieżące kapitalne;
- dla zespołu dworsko-parkowego w Zameczku: ochrona układu w granicach założenia, ewidencja parku, stałe remonty;



Zgodnie postanowieniami studium, w obrębie założeń parkowo-dworskich obowiązuje zakaz wprowadzania jakichkolwiek zmian, a ich porządkowanie i rewaloryzacja musi być prowadzona w oparciu o szczegółowe opracowania projektowe uzgodnione z Wojewódzkim Konserwatorem Zabytków. Uwarunkowania dotyczące zabytków archeologicznych określono w dokumencie poprzez konieczność scharakteryzowania sieci osadniczej.

##### **— Plan Rozwoju Lokalnego Miasta i Gminy Chodecz na lata 2007-2015**

Pomimo, iż powyższy dokument programowy uległ już dezaktualizacji, należy zauważyć, że w jego treści postulowano wpisanie do rejestru zabytków następujących obiektów:


- Zespołu kościoła parafialnego p.w. św. Dominika w Chodczu;
- Cmentarza ewangelickiego w Chodczu;
- Spichrza z wozownią w Chodczu;
- Zespołu parkowo-dworskiego w Brzyszewie;
- Zespołu dworskiego w Ignalinie;
- Zespołu parkowo-dworskiego w Łani;
- Budynku szkolnego w Psarach;
- Zespołu parkowo-dworskiego w Strzygach;
- Zespołu parkowo-dworskiego w Woli Adamowej;
- Zespołu parkowo-dworskiego w Zameczku.

Spośród powyższych postulatów, do rejestru zabytków został wprowadzony jedynie kościół parafialny p.w. św. Dominika w Chodczu i dwór willa w Hucie Chodeckiej (Podgórz-Zameczek). Wymienione powyżej: spichrz z wozownią w Chodczu oraz zespół parkowo-dworski w Brzyszewie obecnie już nie istnieją, zaś pozostałe obiekty z powyższego zestawienia nie zostały wpisane do rejestru zabytków.

#### 4.2.6 GMINA FABIANKI

##### — Studium Uwarunkowań i Kierunków Zagospodarowania Przestrzennego Gminy Fabianki

W dokumencie zawarto wykaz zabytków znajdujących się w rejestrze i ewidencji zabytków oraz wykaz stanowisk archeologicznych. Studium określa następujące postanowienia dla stanowisk archeologicznych:



- roboty ziemne: budowa dróg, kanalizacja, wodociągi, gazyfikacja, telefonizacja, przedsięwzięcia melioracyjne itp. prowadzone w obrębie stanowisk archeologicznych i na obszarach występowania stanowisk archeologicznych podlegają uzgodnieniu z Wojewódzkim Konserwatorem Zabytków
- do ustaleń realizacyjnych należy wnieść inwestorski obowiązek poniesienia kosztów odnośnie archeologicznych prac ratowniczych, powierzchniowych i wykopaliskowych oraz nadzorów archeologicznych odnośnie przedsięwzięć związanych z robotami ziemnymi podejmowanymi na obszarach i w strefach stanowisk archeologicznych.
- odnośnie grodziska w Zarzeczewie należy podjąć działanie mające na celu wyłączenie go spod własności prywatnej i przejęcia na własność gminy.

Dla pozostałych obiektów mających walor zabytkowy wprowadzono strefy:

- **"A - ścisłej ochrony konserwatorskiej"** – dotyczącą obiektów zabytkowych wpisanych do rejestru zabytków – według granic określonych wpisem do rejestru zabytków
- **"B - ochrony ekspozycji"** – dotyczącą obszarów bezpośrednio przylegających do obiektów i zespołów zabytkowych, związanych z ich eksploatacją.

Warto podkreślić, że ochroną objęto również ruralistyczny krajobraz kulturowy, wprowadzając:

- Obowiązek przestrzegania nadzorów i uzgadniania koncepcji, projektów i planów realizacyjnych dot. obiektów i zespołów zabytkowych oraz związanych z nimi stref "E", a także obowiązek opracowywania inwentaryzacji budynków o wartościach historycznych (wymienionych w niniejszym opracowaniu) każdorazowo przed wydaniem decyzji na rozbiórkę;
- Ochronę historycznego rozplanowania z uwzględnieniem występujących w terenie podziałów parcelacyjnych, linii rozgraniczających dróg, linii historycznej zabudowy, osi kompozycyjnych, powiązań widokowych, dominant przestrzennych, ukształtowania siedlisk (zagród) itp.;
- Nakaz kontynuacji miejscowej tradycji budowlanej przy wymianie i wprowadzaniu nowej zabudowy skalą i charakterem zharmonizowanej z otoczeniem.

#### — **Strategia Rozwoju Gminy Fabianki na lata 2016-2025**


W strategii odnotowano, iż pomimo podejmowanych działań na rzecz renowacji gminnych zabytków – m. in. dwóch etapów rewitalizacji parku dworskiego w Szpetalu Górnym, czy remontu konstrukcji więźby dachowej wraz z wymianą pokrycia dachowego kościoła parafialnego p.w. św. Jakuba Apostoła w Chełmicy Dużej – większość obiektów zabytkowych na terenie gminy wymaga przeprowadzenia prac konserwatorskich lub restauratorskich. Podkreślono wysoki potencjał rewitalizacyjny zespołu dworsko-parkowego w Chełmicy Dużej, który może zostać przystosowany do nowych funkcji społecznych.

W Strategii podano także zestawienie projektów inwestycyjnych i społecznych planowanych do realizacji na obszarze gminy w latach 2016-2025. W *Obszarze priorytetowym II: Społeczeństwo, Celu strategicznym 2: Wzmocnienie kapitału społecznego i ludzkiego, Celu operacyjnym 2.2: Wzrost spójności społecznej i aktywności zawodowej mieszkańców*, zaplanowano rewitalizację zabytkowych budynków dworskich w Chełmicy Dużej w celu nadania im nowych funkcji społecznych. Projekt o wartości 1 150 000,00 zł ma być finansowany z budżetu gminy i środków pochodzących z EFRR.

#### 4.2.7 GMINA KOWAL

##### — Studium Uwarunkowań i Kierunków Zagospodarowania Przestrzennego Gminy Kowal

W Studium wymieniono istniejące stanowiska archeologiczne oraz obiekty zabytkowe na terenie gminy Kowal. Stopień zachowania stanowisk archeologicznych występujących na obszarze gminy uznano za dobry. W stosunku do grodzisk postulowane jest podjęcie działań mających na celu wyłączenie ich spod własności prywatnej i przejęcie ich przez Gminę. Obiekty zabytkowe, wśród których znajduje się siedem założeń dworsko-parkowych są w różnym stanie – niektóre są w dużej części zniszczone, zachowane fragmentarycznie czy zniekształcone współczesnymi formami zagospodarowania. Stan zachowania obiektów



architektury sakralnej – tj. kościoła parafialnego w Grabkowie i filialnego w Nakonowie-Diabelku uznano za dobry. W dokumencie postuluje się uporządkowanie i oznakowanie cmentarzy ewangelickich w Dębniakach i Rakutowie. Pośród zabytków techniki wymieniono zespół młyna w Rakutowie, wymagający bieżących prac zabezpieczających.

W polityce przestrzennej gminy i prowadzonej w jej ramach polityce ochrony dóbr kultury zaplanowano:

- Programy prac badawczych i studialnych tzw. programy „ratownictwa przestrzennego” jako część składowa programu ochrony dóbr kultury;
- Oddawanie w dzierżawę lub sprzedawanie obiektów zabytkowych na cele zgodne z ich charakterem np. dla turystyki krajoznawczej;
- Stworzenie preferencji finansowych (ulgi podatkowe) i działania organizacyjne (prywatyzacja);

W studium podkreślono, iż istniejące powiązania funkcjonalno-przestrzenne należy wykorzystać i rozwijać np. dla potrzeb agroturystyki, uzupełnionej o turystykę pieszą i rowerową, dla potrzeb których można adaptować istniejące zespoły parkowo dworskie, dawną kolejkę wąskotorową czy też szlaki historyczne.

Studium, dla stanowisk archeologicznych wprowadza następujące obostrzenia:

- Roboty ziemne takie jak: budowy dróg, kanalizacji, wodociągów, gazyfikacji, telefonizacji, przedsięwzięcia melioracyjne, regulacje rzek i budowy zbiorników wodnych itp. Prowadzone w obrębie stanowisk archeologicznych i na obszarach występowania stanowisk archeologicznych podlegają uzgodnieniu z Wojewódzkim Konserwatorem Zabytków;

- Do ustaleń realizacyjnych należy wnieść inwestorski obowiązek poniesienia kosztów odnośnie archeologicznych prac ratowniczych, powierzchniowych i wykopaliskowych oraz nadzorów archeologicznych odnośnie przedsięwzięć związanych z robotami ziemnymi podejmowanymi na obszarach i w strefach ochronny stanowisk archeologicznych.

Dla pozostałych obiektów wprowadzono strefy:

- „**A**” – ścisłej ochrony konserwatorskiej – dotyczy obiektów wpisanych do rejestru zabytków;
- „**E**” – ochrony ekspozycji – dotyczy obszarów sąsiednich obiektów zabytkowych związanych z ich ekspozycją;
- „**R**” – ochrony obszaru krajobrazu kulturowego – dotyczy wyodrębnionego obszaru krajobrazu kulturowego.

Należy jednak zauważyć, że Studium, sporządzone w 1999 r. uległo w wielu miejscach dezaktualizacji, a projektowane założenia wymagają rewizji i dostosowania do obecnie istniejących warunków gospodarczo-społecznych gminy, szczególnie w kontekście ochrony zasobu zabytkowego.

#### — Program Rewitalizacji dla Gminy Kowal na lata 2018-2023

We wnioskach dokumentu przedstawiono, iż w sferze funkcjonalno-przestrzennej gminy problemem jest niewystarczające wykorzystanie zabytków historycznych i dóbr kultury w celu promowania regionu.

Na terenie sołectwa Bogusławice, jako przestrzeń zdegradowaną uznano tereny znajdujące się w sąsiedztwie parku dworskiego. W Kępce Szlacheckiej zidentyfikowaną przestrzenią zdegradowaną jest świetlica wiejska, która znajduje się w „zabytkowym pałacu dworskim”, niewykorzystywanym z uwagi na zły stan techniczny. Postuluje się kapitalny remont obiektu, obejmujący wymianę stolarki okiennej i drzwiowej, wymianę stropu i pokrycia dachowego oraz montaż instalacji grzewczej i wodociągowej.

W związku z powyższą analizą, w Programie zaplanowano projekty:

- Zagospodarowanie terenu przy parku w sołectwie Bogusławice – o szacowanej wartości 252 631,58 zł, przy 95% dofinansowaniu z EFRR;
- Termomodernizację oraz wyposażenie świetlicy wiejskiej w „Pałacu Dworskim” w sołectwie Kępka Szlachecka oraz zagospodarowanie terenu wokół – o szacowanej wartości 473 963,16 zł, przy 95% dofinansowaniu z EFRR.



## 4.2.8 MIASTO KOWAL

### — Gminny Program Opieki nad Zabytkami Miasta Kowal na lata 2017-2020

Zgodnie z treścią dokumentu, najważniejszymi zabytkami miasta Kowala są: kościół parafialny pw. św. Urszuli, młyn mechaniczny i kaplica cmentarna rodziny Kretkowskich. W Programie opisano powyższe obiekty zabytkowe, wskazując również na licznie występujące na terenie gminy nagrobki posiadające cechy obiektów zabytkowych. Wśród priorytetów programu wymieniono natomiast:



- a) rewitalizację dziedzictwa kulturowego - wzrost atrakcyjności miasta i jego okolic, przejawiający się w rozwoju turystyki, sieci agroturystycznej, inwestycji związanych z wypoczynkiem.
- b) ochronę i kształtowanie krajobrazu kulturowego - poprawienie wizerunku miasta (dbałość o zabytki) i rozwoju obszarów podmiejskich - aktywizacja lokalnej społeczności.
- c) badania i dokumentacja dziedzictwa kulturowego - publikacje dotyczące zabytków i promocja gminy - wzrost świadomości i przynależności lokalnej społeczności.

W ramach wieloletniej perspektywy programu wyznaczono następujące kierunki:

- a) rewitalizację budynku zabytkowego młyna przy ul. Piłsudskiego;
- b) rewitalizację zabytkowych nagrobków, w tym osób Zasłużonych dla Miasta Kowal na cmentarzu parafialnym w Kowalu;
- c) wytyczenie edukacyjnego szlaku pieszego po Kowalu
- d) ochronę zabytków realizowaną poprzez:
  - kontrolę stanu zachowania obiektów,
  - aktualizację Gminnej Ewidencji Zabytków,
  - wpis do rejestru obiektów o największej wartości,
  - dofinansowanie prac konserwatorskich, restauratorskich i robót budowlanych przy obiekcie wpisanym do rejestru,
  - przeprowadzanie bieżących prac konserwatorskich i remontów,
  - partycypację w kosztach rewitalizacji zabytkowego muru cmentarnego (ogrodzenia cmentarza),
  - rewitalizację zabytkowych obiektów i założeń,
  - sporządzanie miejscowych planów zagospodarowania przestrzennego z uwzględnieniem ochrony obiektów zabytkowych,

- ustalanie kierunków konserwatorskich z Wojewódzkim Konserwatorem Zabytków,
  - ochronę dziedzictwa archeologicznego,
- e) promocję obiektów zabytkowych poprzez publikacje, ulotki, broszury i strony internetowe.

Pośród zadań programowych wymieniono z kolei:

- Uniknięcie dewastacji obiektów architektonicznych i archeologicznych – poprzez bieżącą kontrolę stanu zachowania;
- Wyeksponowanie walorów estetycznych zabudowy miejskiej – poprzez usunięcie szpecących szyldów sklepowych i reklam występujących w nadmiernej ilości i wprowadzenie jednolitych i estetycznie dobranych tablic;
- Podniesienie walorów informacyjno-turystycznych – poprzez przygotowanie i ustawienie tablic informacyjnych przy najważniejszych obiektach zabytkowych;
- Upowszechnienie informacji dotyczących dawnych kultur i ich przedstawicieli – poprzez organizację lekcji historii w terenie;
- Uporządkowanie terenu, prace konserwatorskie i pielęgnacyjne przy zabytkowych nagrobkach;
- Pomoc przy wypełnianiu wniosków i przygotowaniu dokumentacji dla uzyskania dotacji do prac konserwatorsko-restauratorskich i robót budowlanych ze środków zewnętrznych;
- Popularyzację informacji na temat nieruchomości zabytków sakralnych z terenu gminy – poprzez przygotowanie i wydanie publikacji opisującej najciekawsze zabytki sakralne gminy.

#### — **Strategia Rozwoju Gminy Miasta Kowal na lata 2015-2030**

*W Celu Strategicznym 3: Poprawa bezpieczeństwa ekologicznego oraz wykorzystanie środowiska naturalnego, walorów krajobrazowych i kulturowych w celu rozwoju potencjału Miasta, wyznaczono Cel operacyjny 3.2: Promowanie i zachowanie dziedzictwa kulturowego. W ramach powyższego celu, miasto będzie prowadziło politykę mającą na celu zachowanie i promowanie dziedzictwa kulturowego, wiedzy ludności miejscowej oraz wyrobu i wprowadzenia na rynek miejscowych produktów, wyrobów artystycznych i rękodzielniczych. Promocja dziedzictwa kulturowego oparta będzie o już funkcjonujące obiekty historyczno-kulturalne.*

## — Studium Uwarunkowań i Kierunków Zagospodarowania Przestrzennego miasta Kowal

Zgodnie z treścią dokumentu, ochrona walorów krajobrazu kulturowego miasta wiąże się z koniecznością rewaloryzacji historycznego układu urbanistycznego oraz z działaniami eliminującymi negatywne przekształcenia w strukturze przestrzennej miasta.

Ochronie konserwatorskiej podlega wyodrębniony obszar historycznego układu urbanistycznego miasta i strefy ochrony archeologicznej. Zgodnie z treścią Studium, ochronie konserwatorskiej podlegają zabytki nieruchome wpisane do rejestru zabytków, zabytki nieruchome ujęte w ewidencji zabytków i zabytki archeologiczne.

W odniesieniu do zabytków ujętych w ewidencji zabytków właściciel lub posiadacz zabytku powinien utrzymywać zabytek zgodnie z zaleceniami Wojewódzkiego Konserwatora Zabytków w zakresie sposobu korzystania z zabytku, jego zabezpieczenia, wykonywania prac konserwatorskich a także dopuszczalnych zmian, które mogą być wprowadzane w zabytku. Natomiast prace budowlane podejmowane w obszarze strefy ochrony archeologicznej i wykazanych w Studium stanowisk archeologicznych, mogą być prowadzone wyłącznie w oparciu o warunki określone przez Wojewódzkiego Konserwatora Zabytków.

### 4.2.9 MIASTO I GMINA IZBICA KUJAWSKA

#### — Studium Uwarunkowań i Kierunków Zagospodarowania Przestrzennego Gminy i Miasta Izbica Kujawska

W Studium założono, iż turystyka w Izbicy Kujawskiej zostanie oparta o istniejące zabytki (zarówno obiekty sakralne i inne murowane ale również o unikatowe grobowce prasłowiańskie - Wietrzychowice i Gaj) oraz szlak turystyczny (Szlak Powstania Styczniowego na Kujawach). W dokumencie określono, iż zespół urbanistyczny miasta Izbica Kujawska wymaga szczególnej ochrony – dotyczy to historycznych podziałów własnościowych, ciągów komunikacyjnych, linii zabudowy oraz gabarytów budynków. Postuluje się utrzymanie historycznej skali wysokościowej zabudowy miasta oraz jego dotychczasowych dominant przestrzennych – kościoła rzymskokatolickiego i kościoła ewangelicko – augsburskiego. Wprowadzane w ten obszar nowe formy zainwestowania powinny dopuszczać wyłącznie funkcje ukształtowane historycznie, tj.: mieszkalnictwo, handel, drobne usługi.



Studium szczegółowo opisuje zespoły dworsko-parkowe, zabytki sakralne, nieruchome, zabytki techniki, archeologiczne, przyrodnicze oraz zabytki architektury sepulkralnej znajdujące się na terenie gminy, a także określa ich stan zachowania oraz zawiera zalecenia ekspertów do postępowania przy powyższych zabytkach.

W kierunkach zagospodarowania przestrzennego gminy, postuluje się, aby polityka ochrony dóbr kultury była kształtowana poprzez prowadzenie następujących działań:

- programy prac badawczych i studialnych tzw. programy "ratownictwa przestrzennego" jako część składowa programu ochrony dóbr kultury, przez co należy rozumieć w szczególności opracowanie:
  - Programów badawczych (np. dla stref archeologicznych, dla założeń wiejskich);
  - Programów zabezpieczających i remontowych;
  - Programów funkcjonalno-przestrzennych np. dla turystyki krajoznawczej;
- oddawanie w dzierżawę lub sprzedawanie obiektów zabytkowych na cele zgodne z ich charakterem np. dla turystyki krajoznawczej;
- stworzenie preferencji finansowych (nisko oprocentowane kredyty i ulgi podatkowe) i działania organizacyjne (prywatyzacja);

Ponadto proponuje się, aby istniejące powiązania funkcjonalno-przestrzenne wykorzystać i rozwijać np. dla potrzeb agroturystyki, uzupełnionej o turystykę pieszą i rowerową, dla której można adaptować istniejące zespoły parkowo dworskie, dawną kolejkę wąskotorową czy też szlaki historyczne.

W zasadach gospodarowania przestrzenią gminy i miasta wprowadzono dwie strefy:

- „A” – strefę „ściślej ochrony konserwatorskiej” - dotyczącą obiektów wpisanych do rejestru zabytków;
- „E” – strefę „ochrony ekspozycji” - dotyczącą obszarów bezpośrednio przylegających do obiektów i zespołów zabytkowych, związanych z ich ekspozycją.

#### — **Strategia Rozwoju Gminy Izbica Kujawska na lata 2016-2020**

W Strategii podkreślono, iż gmina posiada interesującą historię, której wyrazem są obiekty i miejsca zabytkowe oraz wydarzenia, mogące stanowić podstawę utworzenia produktu turystycznego. Ponadto, Park Kulturowy Wietrzychowice może stać się marką, dzięki której powstaną nowe inwestycje powiązane tematycznie, a służące rozwojowi turystyki, np. park tematyczny, centrum historyczno-naukowo-turystyczne o skali ogólnokrajowej.


W ramach *Celu strategicznego 3: Kreowanie i promocja markowego produktu turystycznego gminy związanego z funkcjonowaniem na jej terenie Parku Kulturowego Wietrzychowice*, postuluje się realizację następujących celów operacyjnych:

- Wspieranie rozwoju i promocji Parku Kulturowego Wietrzychowice, w tym przystąpienie (i czynny udział) do Europejskiego szlaku megalitów;
- Opracowanie strategii wykorzystania potencjału turystycznego związanego z funkcjonowaniem na terenie gminy Parku Kulturowego Wietrzychowice;
- Działania wspierające powstanie inwestycji powiązanych tematycznie z Parkiem Kulturowym Wietrzychowice, a służących rozwojowi turystyki w gminie, w tym budowa parku tematycznego;
- Współpraca z sąsiednimi jednostkami, powiatem i województwem w zakresie uzgadniania spójnego kalendarza wydarzeń kulturalnych i turystycznych;
- Rozwój i budowa współpracy gmin przy wykorzystaniu potencjału kulturowego parku Kulturowego Wietrzychowice.

Ponadto, dla *Celu strategicznego 5: Ochrona środowiska oraz miejsc cennych przyrodniczo i kulturowo* wyszczególniono m.in. cele operacyjne w postaci „zachowania, ochrony, promowania i rozwoju dziedzictwa przyrodniczego i kulturowego” oraz „renowacji, remontów obiektów zabytkowych”.

#### 4.2.10 GMINA LUBANIE

##### — Miejscowe Plany Zagospodarowania Przestrzennego



Na terenie Gminy Lubanie obowiązuje uchwała nr XXIX/203/14 Rady Gminy Lubanie z 28 marca 2014 r. w sprawie miejscowego planu zagospodarowanie przestrzennego gminy Lubanie w wybranych obszarach sołectw: Lubanie, Mikanowo A, Mikanowo B, Gąbinek, Kucierz, Probostwo Dolne, Probostwo Góne, Siutkówek, Barcikowo, Włoszyca oraz uchwała nr XXX/182/18 Rady Gminy Lubanie z dnia 6 marca 2018 r. w sprawie uchwalenia miejscowego planu zagospodarowania przestrzennego Gminy Lubanie w zakresie obszarów położonych w miejscowości Gąbinek i Lubanie.

Plany obejmują ochroną obiekty znajdujące się w Lubaniu (dwa budynki mieszkalne, murowane z początków XX wieku, oraz murowaną kapliczkę z figurą Chrystusa Króla), w odniesieniu do których obowiązuje nakaz utrzymania historycznego rozwiązania architektonicznego elewacji, gabarytów oraz kształtu dachu. Ponadto, Plany ustalają strefy ochrony konserwatorskiej udokumentowanych stanowisk archeologicznych ujętych w ewidencji Wojewódzkiego Konserwatora Zabytków. Zgodnie z ustaleniami Planów, nakładają

one obowiązek uzgodnienia z Wojewódzkim Konserwatorem Zabytków wszelkich prac budowlanych na etapie pozwolenia na budowę lub zgłoszenia robót budowlanych dla:

- obiektów znajdujących się w ewidencji zabytków, z obowiązkiem odtworzenia ich formy przy przebudowie;
- pozostałych obiektów znajdujących się w ewidencji zabytków.

#### **4.2.11 MIASTO I GMINA LUBIEŃ KUJAWSKI**

##### **— Gminny Program Opieki nad Zabytkami Gminy Lubień Kujawski na lata 2019-2022**

Zgodnie z treścią Programu, jako zabytek o najwyższym znaczeniu dla Gminy wskazano zespół dworsko-parkowy w Lubieniu Kujawskim, w którym obecnie funkcjonuje Dom Dziecka w Lubieniu Kujawskim.

Zgodnie z przeprowadzoną analizą SWOT, wśród najważniejszych mocnych stron wymieniono m.in.: zachowane elementy krajobrazu kulturowego w postaci założeń dworsko-parkowych oraz utrzymanie w dobrym stanie większości obiektów sakralnych oraz obiektów użyteczności publicznej. Podkreślono przy tym istnienie na terenie gminy Kujawsko-Dobrzyńskiego Parku Etnograficznego w Kłóbce. Wśród słabych stron wymieniono natomiast m.in.: braku wpisu do rejestru zabytków części obiektów pomimo przesłanek do jego dokonania, zaniedbania w zakresie stanu technicznego wielu obiektów wpisanych do gminnej ewidencji zabytków oraz zniszczenia i dewaloryzację części zabytków znajdujących się na terenie gminy.



W Programie zaplanowano przeprowadzenie następujących założeń kierunkowych:

1. Ochrona zabytków, w tym krajobrazu kulturowego i dziedzictwa archeologicznego, łącznie z uwarunkowaniami ochrony przyrody i równowagi ekologicznej – przez którą należy rozumieć powiązanie zadań służących opiece nad zabytkami ze Strategią Rozwoju Miasta i Gminy z pozostałymi dokumentami strategicznymi oraz polityką przestrzenną gminy poprzez aktualizację dokumentów oraz integrowanie ochrony zabytków i opieki nad zabytkami oraz walorów przyrodniczych w miejscowych planach zagospodarowania przestrzennego, dzięki uwzględnianiu postulatów ochrony dziedzictwa kulturowego w uchwalanych nowych miejscowych planach zagospodarowania.

2. Zahamowanie procesów degradacji zabytków i doprowadzenie do poprawy stanu ich zachowania – poprzez prowadzenie remontów bieżących, konserwacji, renowacji i adaptacji obiektów zabytkowych do nowych funkcji.
3. Wyeksponowanie poszczególnych zabytków oraz walorów krajobrazu kulturowego – poprzez przeprowadzenie prac porządkowych wokół terenów zabytkowych.
4. Podejmowanie działań zwiększających atrakcyjność zabytków dla potrzeb społecznych, turystycznych i edukacyjnych oraz wspieranie inicjatyw sprzyjających wzrostowi środków finansowych na opiekę nad zabytkami – poprzez prowadzenie działań informacyjnych i promujących opiekę nad zabytkami.
5. Określenie warunków współpracy z właścicielami zabytków, eliminujących sytuacje konfliktowe związane z wykorzystaniem tych zabytków – poprzez spotkania organizacyjne i działania informacyjne.
6. Podejmowanie przedsięwzięć umożliwiających tworzenie miejsc pracy związanych z opieką nad zabytkami – w ramach których wspierany będzie rozwój gospodarstw agroturystycznych w obiektach zabytkowych, poprzez informowanie właścicieli o możliwościach dofinansowania.

#### — **Strategia Rozwoju Miasta i Gminy Lubień Kujawski na lata 2016-2022**

W dokumencie wskazano, że gmina odznacza się średnimi w skali regionu zasobami obiektów zabytkowych, posiadając w swoich granicach zabytki nieruchome i archeologiczne; przy czym na jej terenie znajduje się również Kujawsko-Dobrzyński Park Etnograficzny w Kłóbce.

Zgodnie z *Celem strategicznym 3: Zachowanie/przywrócenie ładu przestrzennego*, zaplanowano rewitalizację centrum Lubienia Kujawskiego oraz miejscowości: Kaliska, Kamienna, Kanibród, Siemiany i Bilno – wraz z odnową obiektów zabytkowych. W dokumencie zaplanowano działania w zakresie opieki i ochrony nad lokalnym i regionalnym dziedzictwem kulturowym i przyrodniczym.

#### — **Studium Uwarunkowań i Kierunków Zagospodarowania Przestrzennego Miasta i Gminy Lubień Kujawski**

Zgodnie z treścią Studium, obiekty zabytkowe wpisane do rejestru zabytków podlegają bezwzględnej ochronie. Dokument nakłada przy tym obowiązek ich uwzględnienia w miejscowych planach zagospodarowania przestrzennego. Ponadto, Studium wprowadza następujące zasady ochrony obiektów wpisanych do rejestru zabytków:

- Trwałe zachowanie historycznej formy architektonicznej i substancji budowlanej obiektu wpisanego do rejestru,

- Utrzymanie (ewentualnie rewaloryzacja) otoczenia obiektu zabytkowego zgodnie z historycznym zagospodarowaniem,
- Opracowanie rozwiązań inwestycyjnych na podstawie zaleceń konserwatorskich zgodnie z odpowiednimi przepisami szczególnymi (art. 36 ust. 1 pkt 1-6, pkt 8-11 ustawy z dnia 23 lipca 2003 r. o ochronie zabytków i opiece nad zabytkami).

W stosunku do zasad ochrony stanowisk archeologicznych ustanowiono następujące rozwiązania:

- Zakaz wszelkiej działalności związanej z pracami ziemnymi, poza badaniami archeologicznymi oraz pracami zabezpieczającymi tych stanowisk,
- Zachowanie istniejącego układu topograficznego,
- Pozwolenie Wojewódzkiego Konserwatora Zabytków na wszelkie działania w obrębie tych stanowisk, zgodnie z odpowiednimi przepisami szczególnymi (art. 36 ust. 1 pkt 5, ust. 4 i 6 ustawy z dnia 23 lipca 2003 r. o ochronie zabytków i opiece nad zabytkami).

Za ogólne kierunki kształtowania polityki ochrony dóbr kultury przyjęto:

- Podjęcie możliwych działań dla powstania miejscowego planu zagospodarowania przestrzennego,
- Zachowanie możliwości pełnej, nie zmienionej ekspozycji miasteczka od strony jeziora,
- Wprowadzenie nowej zabudowy głównie jako uzupełnienie zabudowy istniejącej,
- Objęcie szczególną ochroną obszaru sąsiadującego z zespołem dworsko-parkowym poprzez dołożenie szczególnej dbałości w kształtowaniu lokalizacji i form zagospodarowania terenu,
- Nie dopuszczenie do wprowadzania w obszar objęty ochroną obiektów współczesnych zakłócających historyczną strukturę i klimat zabudowy,
- Dbałość o walory ekspozycyjne miasta,
- Nie dopuszczenie do wprowadzenia obiektów wysokich (maszty telefonii cyfrowej, wiatraki) na terenie miasta lub otoczenia jeziora.

Za główne kierunki kształtowania wewnętrznej polityki przestrzennej w zakresie dziedzictwa kulturowego przyjęto:

- Ochronę konserwatorską obiektów, uznanych za dobra kultury, znajdujących się w ewidencji zabytków,
- Ochronę zabytków wyszczególnionych w uwarunkowaniach,
- Utrzymanie historycznej formy architektonicznej obiektów (gabarytów, form dachu i rodzaju pokrycia, kompozycji i wystroju elewacji, formy stolarki okiennej i drzwiowej),
- Zapewnienia zachowania walorów funkcjonalnych i użytkowych obiektów,
- Zagospodarowania na nowe funkcje przy utrzymaniu walorów zabytkowych,




- Opracowania dokumentacji konserwatorskiej obiektu w przypadku jego rozbiórki,
- Współpracy z Wojewódzkim Konserwatorem Zabytków, zgodnie z odpowiednimi przepisami szczególnymi dot. ochrony zabytków.

Ponadto, w Studium ustanowiono strefę „AR” ochrony archeologicznej, w obrębie której w przypadku działalności inwestycyjnej ustalone muszą być warunki ochrony konserwatorskiej, a wszelkie prace muszą być prowadzone pod nadzorem archeologicznym.

#### 4.2.12 GMINA I MIASTO LUBRANIEC

##### — Gminny Program Opieki nad Zabytkami Gminy Lubraniec na lata 2016-2020



Wśród najbardziej reprezentatywnych obiektów zabytkowych gminy w Programie wymieniono dawną synagogę żydowską z I połowy XIX w., neogotycki kościół parafialny pw. Matki Boskiej Szkaplerznej z 1490 r. wraz z budynkiem plebanii, cmentarz parafialny z kaplicą św. Anny z 1834 r., budynek Domu Ludowego z 1930 r. oraz zespół pałacowo parkowy. Szczególne miejsce wśród zabytków gminy zajmują obiekty archeologiczne, spośród których najważniejszymi eksponatami są grobowce megalityczne w Sarnowie oraz trzy grodziska średniowieczne w Sułkowie, Turowie i Zgłowiączce.

W ramach kierunków programowych w perspektywie wieloletniej, w dokumencie postuluje się m.in:

- Utworzenie szlaku cmentarzy ewangelickich gminy Lubraniec;
- Wytyczenie edukacyjnych ścieżek rowerowych;
- Utworzenie szlaku megalitycznego – łączącego megality w Sarnowie z obiektami w Wietrzychowicach i Gaju;
- Ochronę zabytków realizowaną poprzez kontrolę stanu zachowania obiektów, aktualizację gminnej ewidencji zabytków, wpis do rejestru obiektów o największej wartości, dofinansowanie prac konserwatorskich, restauratorskich i robót budowlanych przy obiekcie wpisanym do rejestru, przeprowadzenie bieżących prac konserwatorskich i remontów, rewitalizację zabytkowych obiektów i założeń oraz ochronę dziedzictwa archeologicznego.

Ponadto, w dokumencie wskazano następujące zadania programowe:

- Uniknięcie dewastacji obiektów architektonicznych i archeologicznych – poprzez bieżącą kontrolę stanu zachowania;

- Wyeksponowanie walorów estetycznych zabudowy miejskiej – poprzez usunięcie szpecących szyldów sklepowych i reklam występujących w nadmiernej ilości i wprowadzenie jednolitych i estetycznie dobranych tablic;
- Podniesienie walorów informacyjno-turystycznych – poprzez przygotowanie i ustawienie tablic informacyjnych przy najważniejszych obiektach zabytkowych;
- Upowszechnienie informacji dotyczących dawnych kultur i ich przedstawicieli – poprzez organizację lekcji historii w terenie połączonych z warsztatami dawnego rzemiosła;
- Uporządkowanie terenu, prace konserwatorskie i pielęgnacyjne przy cmentarzach ewangelickich;
- Pomoc przy wypełnianiu wniosków i przygotowaniu dokumentacji dla uzyskania dotacji do prac konserwatorsko-restauratorskich i robót budowlanych ze środków zewnętrznych;
- Popularyzację informacji na temat nieruchomości zabytków sakralnych z terenu gminy – poprzez przygotowanie i wydanie publikacji opisującej najciekawsze zabytki sakralne gminy.

#### — **Studium Uwarunkowań i Kierunków Zagospodarowania Przestrzennego Gminy Lubraniec**

Zgodnie z treścią Studium, w mieście jak i na terenie gminy zachowało się wiele zabytków, przy czym są to głównie budowle architektury sakralnej oraz dawne rezydencje dworskie.

Ochrona krajobrazu kulturowego podlega zasadom ochrony na podstawie ustaleń miejscowych planów zagospodarowania przestrzennego, w których określone są zasady ochrony terenów wartościowych krajobrazowo. W zakresie ochrony krajobrazu kulturowego w dokumencie postuluje się m.in. wyeksponowanie dziedzictwa kulturowego gminy poprzez rewitalizację zespołów i obiektów zabytkowych, a także utrzymanie objętych ochroną prawną układów urbanistycznych (w tym ruralistycznych).

Zasady ochrony i utrzymania zabytków architektury i budownictwa wpisanych do rejestru zabytków, wprowadzone przez Studium obowiązują w następującym zakresie:

- Trwałe zachowanie historycznej formy architektonicznej i substancji budowlanej obiektu wpisanego do rejestru;
- Utrzymanie (ewentualnie rewaloryzacja) otoczenia obiektu zabytkowego zgodnie z historycznym zagospodarowaniem;
- Opracowanie rozwiązań inwestycyjnych na podstawie zaleceń konserwatorskich, zgodnie z odpowiednimi przepisami szczególnymi – ustawą z dnia 23 lipca 2003 r. o ochronie zabytków i opiece nad zabytkami;

- Uwzględnienie w miejscowych planach zagospodarowania przestrzennego zabytków nieruchomych wpisanych do rejestru, zabytków w gminnej ewidencji zabytków oraz parków kulturowych.

Wobec zabytków wpisanych do Gminnej Ewidencji Zabytków, Studium wprowadza obowiązek:

- Utrzymania historycznej formy architektonicznej obiektu (gabaryty, forma dachu i rodzaj pokrycia, kompozycja i wystrój elewacji, forma stolarki okiennej i drzwiowej);
- Zapewnienia zachowania walorów funkcjonalnych i użytkowych obiektu;
- Zagospodarowania na nowe funkcje przy utrzymaniu walorów zabytkowych;
- Opracowania dokumentacji konserwatorskiej obiektu w przypadku jego rozbiórki;
- Współpracy z Wojewódzkim Konserwatorem Zabytków zgodnie z odpowiednimi przepisami szczególnymi dotyczącymi ochrony zabytków.

Zasady ochrony obiektów archeologicznych wprowadzone przez Studium obowiązują w następującym zakresie:

- Ochrona konserwatorska dotyczy wszystkich zabytków archeologicznych;
- W przypadku prowadzenia inwestycji w obrębie zabytków archeologicznych powiadomienie Wojewódzkiego Konserwatora Zabytków o przystąpieniu do przygotowań inwestycji.

#### — **Strategia Rozwoju Gminy Lubraniec na lata 2016-2026**

W ramach *Celu operacyjnego 3: Ochrona środowiska oraz walorów przyrodniczych Gminy*, wskazano, że na terenie gminy występują zabytkowe zespoły parkowo-dworskie, posiadające specyficzny typ roślinności i wysokie walory przyrodnicze oraz stanowiące cenne bogactwo dziedzictwa kulturowego. W ramach realizacji celu, postuluje się ochronę przyrody i krajobrazu oraz ochronę dziedzictwa historycznego Gminy.

W ramach realizacji *Celu strategicznego 4: Wzrost atrakcyjności turystycznej*, zaplanowano *Cel operacyjny 1: Wzrost wykorzystania zasobów kulturalnych oraz historycznych na cele promocyjne Gminy*. Poprzez jego wykonanie planuje się poszerzenie oferty kulturalnej gminy, dzięki m.in. odpowiedniej promocji i konserwacji zabytków oraz obiektów historycznych. W ramach implementacji powyższej koncepcji będą również organizowane ścieżki historyczne i mini-muzea, wpływające pozytywnie na zachowanie dziedzictwa regionu.

#### 4.2.13 GMINA WŁOCLAWEK

##### — Gminny Program Opieki nad Zabytkami Gminy Włocławek na lata 2020-2023

W ramach analizy dokonanej na potrzeby Programu wykazano, iż na terenie Gminy Włocławek znajduje się niewielka liczba obiektów zabytkowych, przy czym w znacznej mierze są to kapliczki i krzyże przydrożne. Duży udział mają budynki drewniane i murowane, które są zachowane i użytkowane w różnym stopniu, bowiem stanowią nie tylko budynki mieszkalne, ale są wykorzystywane także jako obiekty gospodarcze. Część z nich jest obecnie pustostanami. Jak zauważono stan zachowania zabytków jest ogólnie dobry, choć zdarzają się budynki zaniedbane, przekształcone, bądź poddane gruntownemu remontowi, przez który utraciły one swój zabytkowy walor.



W Programie wskazano, iż zabytkami o najwyższym znaczeniu dla gminy są przede wszystkim obiekty wpisane do rejestru zabytków: Zespół dworsko-parkowy i ruiny pawilonu dworskiego w Dębicach, Zagroda nr 4 w Skokach Dużych oraz zespół dworsko-parkowy w Wistce Królewskiej. Za najistotniejsze dla zachowania i wzrostu potencjału kulturowego i krajobrazowego uznano dwa założenia dworsko-parkowe: w Smółsku i Świętosławiu.

Program wprowadza do realizacji trzy priorytety:

1. Priorytet I: Dbłość o dziedzictwo kulturowe jako element zrównoważonego rozwoju gminy:
  - a. Monitorowanie dóbr kultury:
    - sporządzenie gminnej ewidencji zabytków,
    - coroczna aktualizacja gminnej ewidencji zabytków,
    - oznakowanie zabytków na terenie gminy, szczególnie tych wpisanych do rejestru zabytków,
  - b. Wykorzystanie zabytków dla rozwoju społeczno-gospodarczego:
    - opracowanie planów remontów i konserwacji obiektów małej architektury w gminie (kapliczki przydrożne, krzyże, figurki, miejsca pamięci),
    - zapewnienie odpowiedniego dojazdu do krzyży i kapliczek przydrożnych,
    - dbłość o zabytki poprzez odpowiednie zapisy w miejscowych planach zagospodarowania przestrzennego,
    - wspieranie rynku pracy związanego z dziedzictwem kulturowym,
    - opracowanie planu ochrony zabytków na wypadek konfliktów zbrojnych i sytuacji kryzysowych,

- wyznaczenie trasy turystycznej po przydrożnych kapliczkach, figurach i krzyżach znajdujących się na terenie gminy w postaci mapy z rozmieszczeniem wyżej wymienionych obiektów,
- c. Innowacyjność w promocji dziedzictwa kulturowego gminy:
- opracowanie mapy lokalizacyjnej zabytków wpisanych do rejestru zabytków na terenie gminy,
  - opracowanie mapy z istniejącymi szlakami turystycznymi, ścieżkami dydaktycznymi wraz ze wskazaniem najbardziej atrakcyjnych miejsc,
  - umieszczanie na stronie internetowej gminy informacji dotyczących możliwości pozyskiwania zewnętrznych środków finansowych ułatwiających właścicielom, a także zarządom prawidłowe składanie wniosków,
2. Priorytet II: Ochrona krajobrazu kulturowego oraz zachowanie ładu przestrzennego:
- a. Działania na rzecz zachowania ładu przestrzennego:
- przeciwdziałanie remontom obiektów zabytkowych bez konsultacji z Wojewódzkim Konserwatorem Zabytków, w szczególności przy obiektach wpisanych do rejestru zabytków,
  - stosowanie się do ustaleń dokumentów planistycznych gminy,
- b. Zahamowanie dewastacji zabytków i poprawy stany ich zachowania:
- prowadzenie prac remontowo – konserwatorskich przy obiektach stanowiących własność gminy,
  - podejmowanie starań o uzyskanie środków zewnętrznych na rewaloryzację zabytków,
  - powiadomienie właścicieli, zarządców obiektów zabytkowych, że przed każdą próbą remontu, naprawy należy skonsultować się z Wojewódzkim Konserwatorem Zabytków,
3. Priorytet III: Promocja dziedzictwa kulturowego gminy oraz edukacja na rzecz budowania lokalnej tożsamości:
- a. Pogłębianie wiedzy społeczeństwa o dziedzictwie kulturowym gminy:
- wspieranie działań edukacyjnych w szkołach poprzez organizowanie prezentacji, konkursów szkolnych o zabytkach i historii gminy,
  - wspieranie organizacji wystaw, spotkań na temat historii regionu, dawnych i obecnych zabytków,
  - zapoznanie właścicieli obiektów zabytkowych dotyczących możliwości przeprowadzania prac i obowiązków obiektów zabytkowych,
- b. Popularyzacja zabytków:
- wspieranie działań i współpraca z organizacjami pozarządowymi działającymi na rzecz ochrony zabytków,

- współorganizacja wycieczek szkolnych po regionie,
  - wydawanie, wspieranie publikacji, folderów promocyjnych poświęconych problematyce dziedzictwa kulturowego gminy,
- c. Aktywność lokalna mieszkańców na rzecz poszanowania dziedzictwa kulturowego:
- wspieranie oddolnych inicjatyw na rzecz opieki nad zabytkowymi kapliczkami i krzyżami,
  - wspieranie działalności mieszkańców na rzecz kultywowania lokalnych tradycji (tanecznych, muzycznych, kulinarnych).

### — Studium Uwarunkowań i Kierunków Zagospodarowania Przestrzennego Gminy Włocławek

W polityce przestrzennej gminy i prowadzonej w jej ramach polityce ochrony dóbr kultury, zaplanowano:

- Programy prac badawczych i studialnych tzw. programy „ratownictwa przestrzennego” jako część składową programu ochrony dóbr kultury;
- Oddawanie w dzierżawę lub sprzedawanie obiektów zabytkowych na cele zgodne z ich charakterem np. dla turystyki krajoznawczej;
- Stworzenie preferencji finansowych (ulgi podatkowe) i działania organizacyjne (prywatyzacja).

W Studium wyznaczono strefy:

- „A” – ścisłej ochrony konserwatorskiej założenia rezydencjonalnego w Dębicach, Smółsku, Świętosławiu i Wistce Królewskiej;
- „A” – ścisłej ochrony konserwatorskiej kościoła parafialnego w Kruszynie;
- „A” – ścisłej ochrony konserwatorskiej cmentarza ewangelicko-augsburskiego w Ładnem, kapliczki przydrożnej w Modzerowie, Zespołu Szkoły Podstawowej w Smólniku, dworca kolejowego w Warząchewce i Szkoły Podstawowej w Warząchewce.

Ponadto, w Studium wprowadzono zasady ochrony kompozycji przestrzennej jedynek zachowanych na terenie gminy historycznych układów przestrzennych wsi w Kruszynie i Skokach Dużych, nielicznych założeń rezydencjonalnych – w sposób szczególny w Smółsku i Świętosławiu, a także w Dębicach, Kruszynku i Wistce Królewskiej, zabytków techniki – w tym zespołu dworca kolejowego w Warząchewce, alei zabytkowych w Dębicach – Ludwinowie oraz Kruszynku – Choceniu. Zgodnie z treścią dokumentu ochronie podlega także trakt kolejki wąskotorowej Włocławek - Kruszyn - Kruszynek - Świętosław - Nowa Wieś oraz Włocławek - Brześć Kujawski - Radziejów - Koło – w części obejmującej gminę Włocławek oraz w częściach poza jej granicami.

W Studium zawarto ponadto zasady ochrony zabytków dot. m. in.:

- obiektów wpisanych do rejestru zabytków i planowanych do wpisania – podlegających bezwzględnej ochronie, wobec których wszelkie działania inwestycyjne poprzedzać powinny całościowe opracowania koncepcyjne zagospodarowania terenu,
- obiektów o wartościach kulturowych przeznaczonych do ochrony w miejscowych planach zagospodarowania przestrzennego – które powinny być wskazane w części graficznej i tekstowej miejscowych planów zagospodarowania przestrzennego, a ponadto wszelkie działania w obrębie tych obiektów muszą być poprzedzone uzgodnieniem z Wojewódzkim Konserwatorem Zabytków,
- stanowisk archeologicznych ujętych w ewidencji jako dobra kultury – w zakresie których przewiduje się, iż wszelka działalność inwestycyjna w ramach stanowisk archeologicznych musi być poprzedzona wykopaliskowymi badaniami archeologicznymi, a prace ziemne muszą być prowadzone pod nadzorem archeologicznym,
- strefy ochrony ekspozycyjnej – która obowiązuje w granicach wyznaczonych wokół otulin wokół wybranych obiektów wpisanych do rejestru zabytków, gdzie obowiązuje zakaz wznoszenia obiektów, a także przesłon w postaci zieleni wysokiej przesłaniającej osie widokowe na obiekty zabytkowe.

#### — **Strategia Rozwoju Gminy Włocławek na lata 2009-2020**

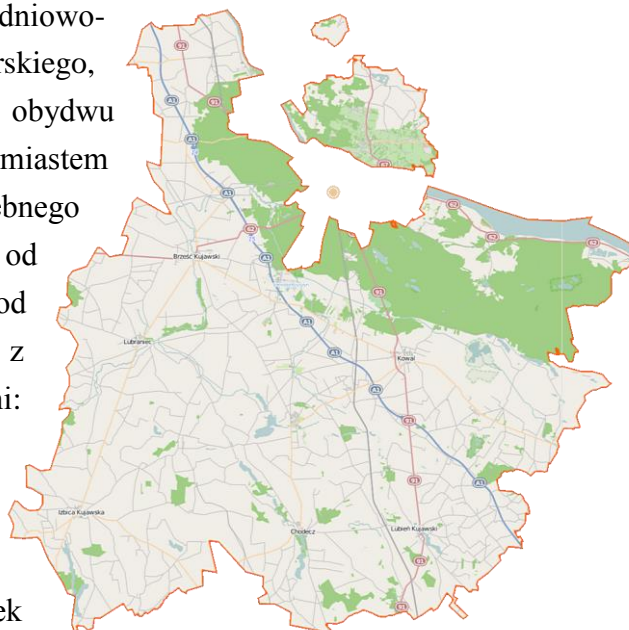
W treści Strategii zawarto postanowienie iż na terenie gminy kontynuowane będą działania zmierzające do ochrony dziedzictwa kulturowego – zabytkowe obiekty będą chronione, ale jednocześnie w miarę możliwości wykorzystywane dla promocji turystycznej gminy.

## 5. CHARAKTERYSTYKA ZASOBÓW I ANALIZA STANU DZIEDZICTWA I KRAJOBRAZU KULTUROWEGO POWIATU

### 5.1 POŁOŻENIE ADMINISTRACYJNE POWIATU

Powiat ziemski włocławski leży w południowo-wschodniej części województwa kujawsko-pomorskiego, obejmując teren dokoła miasta Włocławka, po obydwu stronach rzeki Wisły. Miasto Włocławek jest miastem wydzielonym, działającym na prawach odrębnego powiatu grodzkiego. Powiat włocławski graniczy: od wschodu z powiatem płockim i gostynińskim, od północy z powiatem lipnowskim, od południa z powiatem kolskim zaś od zachodu z powiatami: aleksandrowskim i radziejowskim.

Siedziba powiatu ziemskiego włocławskiego znajduje się na terenie miasta Włocławek. Powiat dzieli się na 13 jednostek samorządowych: miasto Kowal, gminy miejsko - wiejskie: Brześć Kujawski, Chodecz, Lubień Kujawski, Izbicę Kujawską i Lubraniec oraz gminy wiejskie: Boniewo, Baruchowo, Choceń, Fabianki, Kowal, Lubanie i Włocławek.



Ogólna powierzchnia Powiatu Włocławskiego wynosi 1.472 km<sup>2</sup>, co stanowi 8,2% powierzchni województwa kujawsko-pomorskiego i 0,47% powierzchni Polski. Obszar ten zamieszkuje ok. 86.000 osób, co stanowi 4,15% ogółu mieszkańców województwa.

Średnia gęstość zaludnienia na terenie powiatu włocławskiego jest stosunkowo niska w stosunku do innych terenów – wynosi ona ok. 59 osób na km<sup>2</sup>, przy średniej w powiatach ziemskich województwa – 73 osoby na km<sup>2</sup>, średniej w województwie Kujawsko-Pomorskim – 117 osób na km<sup>2</sup> i średniej w skali kraju – 124 osoby na km<sup>2</sup>.

### 5.2 POŁOŻENIE GEOGRAFICZNE POWIATU

Obszar Powiatu Włocławskiego znajduje się na Pojezierzu Kujawskim, mezoregionie fizyczno-geograficznym, graniczącym od północy z Równiną Inowrocławską, od wschodu z Kotliną Płocką, od południa z Wysoczyzną Kłodawską a od zachodu z Pojezierzem





Gnieźnieńskim. Jest to teren o krajobrazie równinnym, w południowej części znajdują się dwa pasma wzgórz morenowych z płynącą pomiędzy nimi rzeką Noteć. Jeziora są stosunkowo nieduże i w większości mają charakter rynnowy. Ilość terenów zalesionych jest proporcjonalnie nieduża i skupia się przede wszystkim na obszarach zbliżonych do rzek i do jezior. Obszar Pojezierza Kujawskiego w przeważającej mierze charakteryzuje się żyznymi glebami i jest użytkowany rolniczo.

Obszar powiatu włocławskiego leży w dorzeczu Wisły, która wraz z jej dopływami - rzekami: Zgłowiączką, Chodeczką, Lubieńką, Rakutówką, Rudą i Zuzanką stanowi główną sieć hydrograficzną. Tylko jego niewielka, południowo – zachodnia część należy do dorzecza Odry poprzez rzekę Noteć, biorącą swój początek ze zlewni Jeziora Przeddeckiego, skąd poprzez jeziora Modzerowskie i Długie wody kierują się do jeziora Gopło. W północnej części Powiatu Włocławskiego znajduje się duży zasób wód podziemnych, wymagających szczególnej ochrony jako zbiornik wody pitnej i dla potrzeb przetwórstwa rolno-spożywczego.

W obszarze powiatu znajdują się gleby strefowe związane z określonym typem warunków klimatyczno-roślinnych. Należą do nich: gleby brunatnoziemne i bielicoziemne. Występują także gleby śródstrefowe jak czarne ziemie. Gleby brunatnoziemne pojawiają się w postaci gleb brunatnych i gleb płowych.

Lasy na terenie powiatu rozmieszczone są bardzo nierównomiernie, co jest konsekwencją zróżnicowania glebowego. Największy zwarty kompleks leśny występuje w północno-wschodniej części powiatu, na piaszczystych terasach doliny Wisły. Wysoczyzny morenowe powiatu włocławskiego, a szczególnie Równina Kujawska są prawie bezleśne.

W granicach powiatu włocławskiego występują obszary i obiekty objęte ochroną prawną w celu zachowania w stanie naturalnym określonych gatunków roślin i zwierząt. Należą do nich: Gostynińsko-Włocławski Park Krajobrazowy, rezerваты leśne - Olszyny Rakutowskie i Wójtowski Grąd oraz dwa faunistyczne - Jezioro Rakutowskie i Jezioro Jazy, a także obszary chronionego krajobrazu, z których największym jest obszar Jeziora Modzerowskiego o powierzchni 1.508 ha, położony w gminie Izbica Kujawska.

Przez teren powiatu przebiega autostrada A1 – Autostrada Bursztynowa łącząca Gdańsk z granicą z Czechami w Gorzyczkach oraz drogi krajowe 62 – dawniej 265 (Strzelno – Siemiatycze), 67 (Włocławek - Lipno) i 91 (Gdańsk - Częstochowa).

### 5.3 ZARYS HISTORII OBSZARU POWIATU

Historycznie obszar Powiatu Włocławskiego znajduje się na terenie Kujaw (na lewym brzegu Wisły) i Ziemi Dobrzyńskiej (na prawym brzegu Wisły).

Teren ten był zasiedlony już ponad trzy tysiące lat p.n.e., o czym świadczą stanowiska archeologiczne z grobowcami megalitycznymi w Sarnowie, Wietrzychowicach i Gaju. Zachowało się tam osiem wielkich, trójkątnych, obłożonych kamieniami kurhanów wiążących się z kulturą pucharów lejkowatych ze schyłku IV i początku III tysiąclecia p.n.e. Kurhany tzw. typu kujawskiego należą do najstarszych oraz najokazalszych grobowców megalitycznych w skali całego kraju.

Z okresu późniejszego pochodzą liczne stanowiska archeologiczne rozsiane po całym terenie, spośród których wymienić należy wczesnośredniowieczne grodziska m.in. w Broniszewie, Choceniu, Grodnie, Kazaniu, Kłobii, Kromszewicach, Krukowie, Sokołowie, Sułkowie czy Turowie.

Ziemie kujawskie sprzyjały rozwojowi osadnictwa. Posiadały walory rolnicze, a także komunikacyjno – handlowe. Dostęp do Wisły umożliwiał Włocławkowi znaczne możliwości handlowe, natomiast przez Brześć Kujawski i Kowal przechodził główny szlak łączący Wielkopolskę z Mazowszem, krzyżując się ze szlakami wiodącymi z Małopolski i ze Śląska.

Wczesne zaludnienie i zagospodarowanie Kujaw sprawiło, że weszły one w skład najwcześniejszych terytoriów plemiennych, które utworzyły potem państwo polskie. Nazwa Kujaw po raz pierwszy pojawiła się w bulli z r. 1136. Strategiczne znaczenie Kujaw w okresie wczesnego średniowiecza podkreśla utworzenie na ich terenie odrębnego biskupstwa (datowanego, w zależności od źródeł od 1013 do 1124 r.). Jego stolicą, początkowo stała się Kruszwica. Wkrótce biskupstwo przeniesione zostało do Włocławka, w Kruszwyce pozostawiono zaś kapitułę. Początkowo Kujawy stanowiły część składową księstwa mazowieckiego. Wyodrębniły się w 1194 r. w osobne księstwo, pierwotnie ze stolicą we Włocławku podczas sprawowania władzy przez Bolesława, syna Mieszka Starego. Po objęciu księstwa przez Kazimierza I, ok. 1233 r. stolicę przeniesiono do Inowrocławia. W 1267 r. w wyniku rozdrobnienia, powstało księstwo brzesko-kujawskie. W 1327 r. zostało one inkorporowane w granice królestwa polskiego przez Władysława Łokietka. Kolejne agresje zakonu krzyżackiego w latach 1329, 1332-1343 oraz 1431 spustoszyły ziemie regionu kujawskiego. Za panowania Władysława Jagiełły uformował się nowy podział administracyjny – część wschodnia Kujaw weszła w skład województwa brzesko-kujawskiego dzielącego się na powiaty: przedecki, kowalski i brzesko-kujawski. Podział ten został zachowany do czasów rozbiorów. W 1569 biskup Stanisław Karnkowski założył na terenie diecezji seminarium duchowne. W wyniku drugiego rozbioru Polski, w roku 1793 całe Kujawy znalazły się pod zaborem pruskim. Z powrotem w granicach państwowości polskiej znalazły się w czasach

Księstwa Warszawskiego, kiedy weszły w skład Departamentu Bydgoskiego. Po proklamacji Królestwa Polskiego w 1815 r. część zachodnia Kujaw oddzielona została od reszty granicą zaborów. Część wschodnia, wchodząca w skład Królestwa, została włączona do województwa warszawskiego. Utworzono wtedy osobny powiat włocławski, przenosząc jego siedzibę w 1837 r. z Brześcia Kujawskiego do Włocławka. Po uzyskaniu niepodległości w 1918 r. okolice Włocławka włączono w skład województwa pomorskiego. W 1945 r. powiat włocławski wszedł z kolei w skład województwa bydgoskiego. W 1975 r. powstało województwo włocławskie w obrębie którego znalazły się niemal całe Kujawy. Po reformie administracyjnej Polski w 1999 r. Kujawy weszły w skład nowo utworzonego województwa Kujawsko-Pomorskiego z siedzibą w Bydgoszczy. Znaczna ich część znajduje się w obrębie powiatu włocławskiego.

Z siedmiu miast Kujaw Włocławek stanowił aż do rozbiorów własność biskupów rzymsko – katolickich. Trzy dalsze: Brześć Kujawski, Kowal i Przedecz należały do króla i były siedzibami starostw. Pozostałe trzy: Chodecz, Lubraniec i Lubień Kujawski były miastami prywatnymi.

Najstarszą osadą o charakterze miejskim był Włocławek (ob. powiat grodzki Włocławek), datowany na przełom X i XI w. W tym okresie znajdował się tu prawdopodobnie gród książęcy z osadą targową i rybacką, związany z przeprawą przez Wisłę. Natomiast na przełomie XI-XII istniał jako siedziba kasztelańska. W związku z przeniesieniem siedziby diecezji z Kruszwicy, Kazimierz I książę Kujawski uznał Włocławek za własność biskupią. Pierwszej lokacji dokonano staraniem biskupa Wolimira Bolesty na podstawie przywileju księcia Kazimierza I w 1261 na prawie chełmińskim. W 1292 r. doszło do nieudanej próby osadzenia przez króla Władysława Łokietka we Włocławku kasztelana Przeclawa, który ostatecznie obrał za swoją siedzibę Brześć Kujawski. Miasto było wielokrotnie niszczone przez Krzyżaków - zburzona została m.in. pierwotna romańska katedra. Ponownej lokacji związanej prawdopodobnie ze zniszczeniem miasta przez wojska krzyżackie dokonano na prawie niemieckim (magdeburskim) w 1339 r. przez biskupa Macieja z Gołańczy. W czasach Kazimierza Wielkiego nastąpił rozwój ekonomiczny, którego najsilniejszy etap miał miejsce po podpisaniu Pokoju Toruńskiego w 1466 r. Rozwój szlaków wodnych wpływał pozytywnie na gospodarkę miasta, w którym znajdowała się szkoła katedralna, komora celna, 5 młynów i 28 spichlerzy oraz 10 cechów rzemieślniczych. Miasto posiadało również brukowane ulice i wodociągi. W XVII wieku nastąpił początek regresu. W 1620 znaczna część grodu została zniszczona w pożarze. W 1652 r. komorę celną przeniesiono do Nieszawy. W 1657 r. Włocławek został spustoszony w czasie wojen ze Szwecją. Miasto wyludniło się co, jak się podejrzewa, spowodowało zmianę jego nazwy z "Włocław" na "Włocławek". W 1806 znalazło się w granicach Księstwa Warszawskiego w departamencie bydgoskim, a po utworzeniu Królestwa Polskiego zostało włączone w jego zasób jako miasto graniczne. W 1836 r. przeniesiono do Włocławka władze powiatowe a w 1837 r. miasto włączono do

guberni warszawskiej. Znaczny rozwój nastąpił z powrotem w XIX w. w związku z budową szeregu zakładów przemysłowych: papierni Gotfryda Grossa, fabryki cykorii Mana i Bohma na Zazamczu, fabryki maszyn rolniczych Haacka, browaru Bojańczyka i fabryki mydła Vaedtkego. W 1819 r. zainstalowano lampy uliczne, zaś w 1823 r. uruchomiono szpital. Dalszy intensywny rozwój miał związek z gwałtownym ożywieniem szlaków wodnych na Wiśle. W 1855 r. zbudowano port żeglugi parowej, w 1862 r. połączenie kolejowe z Warszawą i Bydgoszczą. Powstawały kolejne fabryki: fajansu, drukarnie Neumana, Błędowskiego, Piotrowskich, Wołkowicza oraz Diecezjalna.

Wśród miast królewskich wiodącą rolę pełnił Brześć Kujawski, stanowiący stolicę województwa i siedzibę starostwa w czasach I Rzeczypospolitej. Wczesnośredniowieczny gród wraz z osadą położony był wśród bagien i rozlewisk Zgłowiączki, w miejscu dzisiejszego Starego Brześcia. Po utworzeniu w Brześciu stolicy księstwa kujawskiego w 1236 r. nastąpiło – przed rokiem 1250 – nadanie praw miejskich wraz z przeniesieniem osady na współczesne miejsce. W 1300 r. zdobyty przez Wacława II Czeskiego, pozostał w jego rękach do 1306 r. Dwukrotnie Brześć oblegany był przez Krzyżaków. Został zdobyty w trzecim oblężeniu (w 1332 r.) i pozostał w ich rękach do 1343 r. Na mocy Traktatu Kaliskiego został zwrócony Polsce, choć wojska krzyżackie opuściły miasto dopiero w roku 1346. W następnych latach Brześć Kujawski stał się stolicą utworzonego województwa brzesko–kujawskiego oraz siedzibą starostwa grodowego i pozostał nim aż do trzeciego rozbioru Polski. Miasto rozwijało się dzięki wytwórczości rzemieślniczej, a także jako ośrodek skupiający handel zbożem. W 1655 r. zostało zdobyte i spustoszone przez wojska szwedzkie. Okupowane było do roku 1657. Nie odzyskało już później dawnego znaczenia. W drugim rozbiorze Polski zostało włączone do Prus, zaś w okresie wojen napoleońskich znalazło się w granicach Księstwa Warszawskiego. Po roku 1815, zostało włączone w granice Królestwa Polskiego, stając się miastem obwodowym; niedługo jednak władze zostały przeniesione do sąsiedniego Włocławka. Od połowy XIX w. Brześć Kujawski zaczął się gwałtownie rozwijać, na co wpływ miała budowa cukrowni w 1894 r., a w następnych latach m.in. fabryki maszyn rolniczych, a także kolejki wąskotorowej, która stała się ważnym udogodnieniem infrastrukturalnym całego regionu. Drugim miastem w kolejności powstania był Przedecz (ob. powiat kolski).

Najpóźniej lokowanym miastem wśród miast królewskich był Kowal. Jednocześnie posiada on bardzo bogate tradycje związane z legendą o narodzeniu się tutaj króla Kazimierza Wielkiego w 1310 r. Wieś wzmiankowana była w 1185 r., w związku z nadaniem jej kapitule włocławskiej przez księcia mazowieckiego Leszka. U schyłku średniowiecza Kowal prawdopodobnie pozostawał osadą targową. W 1519 r. lokowano miasto na prawie chełmińskim, dzięki przywilejowi króla Zygmunta Starego. Rozwój miasta został zahamowany zniszczeniami wyrządzonymi przez wojska szwedzkie. W Kowalu istniała kasztelania, a następnie siedziba starostwa grodowego, którą pozostał do trzeciego rozbioru Polski.

Po utworzeniu Księstwa Warszawskiego miasto stało się siedzibą powiatu, który jednak zniesiono po 1831 r.

Spośród miast prywatnych wszystkie trzy były lokowane w okresie późnego średniowiecza. Najstarszy spośród nich jest Chodecz, lokowany w 1442 r. Jako wieś Chodecz wzmiankowany jest w roku 1325. Na przełomie XIV i XV w. stał się siedzibą rodu Dołęgów z Kretkowa. W 1442 Jan z Kretkowa, wojewoda brzesko – kujawski uzyskał od króla Władysława Jagiellończyka prawa miejskie dla Chodcza z dwoma jarmarkami rocznie. Źródła historyczne podają istnienie w roku 1489 fortalicium (fortalicji, małej strażnicy), a później castrum (zamku), przy którym postawiono dwa młyny. W 1512 r. Mikołaj Kretkowski, wojewoda brzesko – kujawski uzyskał od króla Zygmunta I Starego potwierdzenie przywileju erekcyjnego miasta. W 1520 r. król zwolnił miasto na osiem lat od płacenia czynszów, danin i poborów – prawdopodobnie w związku ze zniszczeniami spowodowanymi pożarem. W czasie wojen polsko-szwedzkich miasto zostało silnie zniszczone, w konsekwencji czego przestoczyło się w osadę rolniczą. W XIX w. przeszło na własność Ignacego Lipskiego, którego staraniem podupadły Chodecz odzyskał w 1822 r. utracone na początku wieku prawa miejskie. Ożywienie gospodarcze przyniosła również budowa szosy sieradzko – włocławskiej w 1860 r. oraz kolei warszawsko-bydgoskiej w 1862 r.

Data lokacji Lubienia Kujawskiego nie jest znana. Źródła określają Lubień mianem oppidum (łac. wzniesienie, miasteczko) w 1489 r., co pozwala przypuszczać, że uzyskało ono prawa miejskie przed tą datą. W średniowieczu był własnością rodu Doliwitów, zajmujących ówczasie wysokie funkcje państwowe. Z biegiem czasu ród przyjął nazwisko Lubieńskich, a jego przedstawiciele byli m.in. wojewodami, kasztelanami brzesko – kujawskimi, a także podskarbimi koronnymi. Na początku XVII w. miasto przeszło na własność Arnolfa Kryńskiego, podkanclerza koronnego, w wieku XVIII stając się z kolei własnością Marianny Dobek, która ufundowała tu szkołę oraz przytułek dla starców. Od XIX w. dobra należały do Walentego Waliszewskiego, sędziego pokoju i marszałka powiatu kowalskiego, przechodząc pod koniec wieku w posiadanie rodziny Wernerów. Częste zmiany właścicieli nie sprzyjały rozwojowi miasta, które, w konsekwencji utraciło prawa miejskie w latach 1867-1919, odzyskując je dopiero w okresie międzywojennym.

Miastem lokowanym najpóźniej, spośród miast prywatnych był Lubraniec. W średniowieczu wieś stanowiła siedzibę rodu Godziembitów. W XV w. dokonano podziału na Wielki i Mały Lubraniec. Około roku 1512 r. biskup poznański Jan Lubrański założył miasto na mocy przywileju króla Zygmunta I Starego. W 1518 r. powstała z kolei ordynacja lubraniecka w skład której wchodziły: Lubraniec Wielki i Mały, Redecz Kalny, Kąkowa Wola, Kazanie, Krowice, Janiszewo, Żydowo, Biernacice, Bicz, Biskupice oraz osiem innych wsi. Po bezdzietnej śmierci Mikołaja, brata biskupa Jana, miasto przeszło na własność Tomasza, starosty piotrkowskiego. Po pożarze w 1549 r. nastąpił regres gospodarczy. Miasto zostało

zniszczone w tak wielkim stopniu, że zostało zwolnione przez króla Zygmunta II Augusta od płacenia wszelkich danin i podatków z wyjątkiem myta. W 1596 r. Lubraniec został nabyty przez Andrzeja Modliszewskiego, starostę modlińskiego. W 1648 r. znalazł się w posiadaniu Jana Dąbskiego, kasztelana brzesko – kujawskiego. Kolejny z właścicieli, Wojciech Dąbski, marszałek koronny, uzyskał dla miasta przywilej organizowania 12 jarmarków rocznie. Miasto sukcesywnie traciło jednak na znaczeniu, ostatecznie tracąc prawa miejskie w latach 1867-1919.

Miasto Izbica należała do rodu Awdańców. Jan Długosz w swej kronice wzmiankował Izbicę przed 1124 r. Rodzinie Awdańców przypisuje się założenie w Izbicy parafii w XIII w., przy czym Izbica była już wówczas wymieniana jako miasto szlacheckie. W roku 1394 (lub 1391) ówczesny właściciel Izbicy Maciej uzyskał od króla Władysława Jagiełły akt lokacyjny miasta na prawie magdeburskim. W 1472 r. dobra izbickie obejmujące miasto Izbica Kujawska i wsie: Krzywa Wieś, Nowa Wieś i Sokołowo w powiecie przedeckim nabył Andrzej Kretkowski h. Dołęga. W 1595 r. miasto Izbica otrzymało przywilej erekcyjny. Kryzys I połowy XVII w., na który następnie nałożyły się zniszczenia wojenne przede wszystkim związane ze szwedzkim “potopem”, wojny z Zakonem i skutki rozejmu Lubomirskiego, spowodowały zubożenie i wyludnienie miejscowości. W I poł. XVIII w. Izbica należała do Skarbków. W 1744 r. Jan Skarbek herbu Abdank kasztelan inowrocławski syn wojewody Łęczyckiego Franciszka odkupił od swoich braci Władysława i Wojciecha ich części leżące w powiecie przedeckim dóbr izbickich tj. miasto Izbicę, 6 wsi i dwa młyny. W 1754 r. na mocy przywileju Augusta III dziedzic Izbicy Skarbek założył tzw. nowe miasto (dla odróżnienia od dotychczasowego – starego miasta) nazwane Nową Izbicą. Nowa Izbica położona była na wschód od starego miasta, faktycznie jednak stanowiła z nim jeden organizm społeczny i gospodarczy. Miasto otrzymało prawo magdeburskie oraz samorząd z burmistrzem. W 1789 r. właścicielem miasta był hrabia Skarbek. Około 1825 r. dziedzicem Izbicy stał się generał Augustyn Słubicki zaś w połowie XIX w. Izbica była własnością Mieczysława hrabiego Miączyńskiego i Marii ze Słubickich Miączyńskiej. W 1867 r. na podstawie ukazu carskiego miasto Izbicę włączono do utworzonej guberni kaliskiej powiatu kolskiego. Tego samego roku pod pretekstem reformy administracyjnej przeprowadzonej przez władze rosyjskie a faktycznie za udział w powstaniu Izbicę pozbawiono praw miejskich. W efekcie tego Izbica została osadą z siedzibą gminy i sądu gminnego. Prawa miejskie Izbica Kujawska odzyskała w 1918 r.,

O bogatej historii tego regionu świadczą dzieje pozostałych, mniejszych miejscowości, które pełnią teraz rolę lokalnych ośrodków administracyjno-społecznych:

- Wieś Baruchowo była wzmiankowana w roku 1388 jako dziedziczna wieś Marcina, podczaszego i Mikołaja, podkomorzego Ziemi Dobrzyńskiej. W połowie XVI wieś zaczęła należeć do Baruchowskich, w XVIII w. przechodząc na własność

Moszczeńskich, a później Dąbskich. Po 1830 r. została połączona z kluczem węgławskim jako własność Leona Zygmunta Kretkowskiego, radcy województwa mazowieckiego i sędziego pokoju okręgu kowalskiego. Wieś pozostała w posiadaniu rodu Kretkowskich do roku 1945,

- Wieś Brzezcie od XIII w. stanowiła własność rycerską. W XIV w. była w posiadaniu Stanisława Czirzyka herbu Doliwa, zwanego Stanisławem z Brzezia (Brzezińskim) i pozostało w posiadaniu tego rodu do końca XVI w. Na początku XIX w. stała się własnością Józefa Dąbskiego, w 1809 r. przeszła w posiadanie Miączyńskich. W II połowie XIX w. została nabyta przez rodzinę Kronenbergów, w której posiadaniu pozostała do końca II wojny światowej,
- Wieś Chełmica Duża, pierwotnie nosiła nazwę Chełmicy Wielkiej. Położona nad jeziorem Chełmica stanowiła w XVI i XVII w. własność rodziny Czerskich herbu Ogończyk. W XVII - XIX w. była własnością Rutkowskich herbu Pobóg. Po 1880 dobra przeszły na własność rodziny Grabińskich i pozostały w ich rękach do 1945 r.,
- Wieś Choceń w połowie XV w. należała do Marcina herbu Mościć vel Ostoja. Pod koniec XV w. stała się własnością Lubranieckiego, w XVI w. Mikołaja Sokołowskiego herbu Pomian, a w XVII w. - Arnolfa Krylskiego, podkanclerzego koronnego. W dalszych latach Choceń stawał się własnością Kretkowskich herbu Dołęga, Brzeskich herbu Starża i Blizińskich. Ostatecznie został sprzedany w XIX w. Fryderykowi Langemu.
- Wieś Chodeczek została nabyta w 1448 r. przez Andrzeja (późniejszego wojewodę brzesko-kujawskiego) i Alberta (kantora wrocławskiego) Kretkowskich od dziedziców z Woli. W połowie XVIII w. była własnością starosty przedeckiego Jakuba Zygmunta Kretkowskiego. Chodeczek stanowił ośrodek dużego klucza w którego skład wchodziły: Strzygi, Kamienna, Zameczek, Kromszewice, Prośno Pielezki, Szubin, Psary, Brzozowa, Mielno, Strzyżki, Bogołomia, Zalesie i Mstowo. W 1844 r. dobra znalazły się w ręku Ignacego Lipskiego, natomiast od początku XX w. do 1945 r. stanowiły własność rodziny Wernerów,
- Wieś Dąbie (Kujawskie) wzmiankowana jest w źródłach historycznych jako należąca w 1298 r. do Dobiesława z Dąbie herbu Awdaniec, a w 1419 do Mościca z Dąbia herbu Ostoja. W 1444 r. wieś została nabyta przez Bernarda z Małej Kłobi herbu Godziemba od Marcina Mościca z Chocenia. Kolejnymi dziedzicami byli: Bernard Dąbski miecznik brzeski, Andrzej Dąbski kasztelan kujawski, Zygmunt Dąbski wojewoda brzesko – kujawski i jego syn Zygmunt Wojciech, starosta sochaczewski i marszałek nadworny koronny. W 1777 r. wieś została zakupiona przez Ignacego Zagajewskiego, stolnika kowalskiego, zaś w 1858 r. przeszła na własność Jana Mittelstaeda, ostatecznie przechodząc na początku XX wieku w posiadanie rodziny Szajewskich,

- Wieś Dębice stanowiła w XVI w. własność Poddębskiego, potem Kazanowskich, a w 1716 r. przeszła w posiadanie Józefa Dąbskiego, majora wojsk koronnych. Następnie oddana została w posag córce Józefa, wydanej za Stefana Radoszewskiego. Na początku XIX w. raz jeszcze w drodze małżeństwa przeszły na własność Michała Sokołowskiego, starosty kowalskiego. Ostatecznie majątek został kupiony przez rodzinę Haacków, do której należał aż do roku 1945,
- Wieś Falborz (dawniej Falbórz) do końca XVI w. wchodziła w skład starostwa brzeskiego, przechodząc następnie na własność rodziny Chrzęszczewskich herbu Trzaska. W XIX w. stanowiła własność Hipolita Przyłubskiego Poraj, a następnie rodziny Krzymuskich, która posiadała Falborz do roku 1945,
- Wieś Grabkowo, wzmiankowana jest w źródłach jako istniejąca już w 1252 r. Stanowiła wcześniej własność biskupów włocławskich, pozostając w ich posiadaniu do czasu sekularyzacji po pierwszym rozbiórze Polski,
- Wieś Kamienna pod koniec XV w. należała do rodziny Krośniewskich, zaś w XVI w. rodziny Lubieńskich. Pod koniec XVIII w. była własnością braci: Feliksa Kretkowskiego – senatora i kasztelana Królestwa, a także generała wojsk koronnych oraz Jakuba Zygmunta Kretkowskiego, starosty przedeckiego, od 1792 r. właściciela całości. W 1810 r. Kamienna stała się własnością Józefa Kretkowskiego, radcy powiatu kowalskiego, z którego inicjatywy powstał park krajobrazowo-romantyczny. Majątek został skonfiskowany rodzinie Kretkowskich za udział w Powstaniu Styczniowym i wystawiony na licytację, na której został wykupiony przez rodzinę Rutkowskich. Na przełomie XIX i XX wieku przeszedł na własność rodziny Ciechomskich i pozostał w ich rękach do 1945 r.,
- Wieś Kazanie w XV w. stanowiła własność rodziny Lubrańskich, zaś po 1538 r. Erazma Kretkowskiego, kasztelana gnieźnieńskiego. Kazanie wchodziło w skład tzw. ordynacji lubranieckiej. W XVII w. było własnością Franciszka Łochowskiego, w XVIII w. rodziny Dąbskich, w XIX w. Joanny ze Słubickich Mniewskiej, zaś później rodziny Grodzickich, w których posiadaniu pozostało do 1945 r.,
- Wieś Kłobia była do rozbiorów własnością królewską. W 1145 nadana została przez księcia Mieszka III Starego klasztorowi cystersów w Łądzie. Odzyskana została w 1293 r. przez Władysława Łokietka. W 1781 r. folwark Kłobia został oddany za zgodą królewską w dożywocie Kajetanowi Słubickiemu, a w 1789 r. Grzegorzowi Wardęskiemu,
- Wieś Kłóbka najprawomocniej istniała we wczesnym średniowieczu, o czym świadczy pozostałość grodziska otoczonego podwójnym wałem. W źródłach wzmiankowana ok. roku 1444 jako Mała Kłobia, własność Bernarda herbu Godziemba. W 1789 r. była w posiadaniu Bernarda Konieckiego, a przed 1811 przeszła na własność skarbu.



- Następnie należała do Stanisława a później Władysława Orpiszewskiego, pozostając własnością rodziny do 1945 r.,
- Wieś Kłótno w źródłach wzmiankowana była już w 1266. Do rozbiorów Polski wchodziła w skład dóbr biskupów włocławskich,
  - Wieś Kruszyn w źródłach pojawia się w roku 1250. Wchodziła ona w skład dóbr królewskich. W 1765 r. dożywotnim dzierżawcą został Stefan Radoszewski, a od 1792 r. Michał Sokołowski, starosta kowalski. W II połowie XIX w. stała się własnością rodziny Krzymuskich, a następnie Haacków, w których posiadaniu pozostała do zakończenia drugiej wojny światowej,
  - Wieś Nakonowo w 1307 została nadana Stanisławowi z Godziembów, wojewodzie brzeskiemu. W XVI w. Młyn Diabełek znajdujący się w tej wsi należał do starostwa kowalskiego, a Nakonowo zostało wykupione przez Sylwestra Kretkowskiego od rodziny Oporowskich i następnie przekazane Stanisławowi Kostce ze Sztemberku. W XIX w. Nakonowo przeszło na własność rodziny Gąsiorowskich, zaś w pobliżu młyna Diabełek wzniesiono kaplicę z obrazem św. Marka, przeniesioną w latach 50-tych XX w. na obecne miejsce,
  - Wieś Olganowo została nabyta w 1389 r. przez Mikołaja z Lubrańca od Jarosława z Pomorzan. W XVI w. była własnością rodziny Ślesieńskich, w XVIII w. Mierzyńskich, w 1881 Fryderyka Fursta, by ostatecznie przejść na początku XX wieku na własność rodziny Gabryelów i pozostać w ich rękach do 1945 r.,
  - Wieś Osiecz Wielki w 1549 r. należała do rodziny Osieckich, zaś od 1557 do Andrzeja Kretkowskiego, kasztelana kowalskiego. Od ok. 1810 była własnością rodziny Bnińskich, zaś w XX w. dobra weszły w posiadanie rodziny Platerów,
  - Wieś Rakutowo znana w XVI w. jako Rachutowo lub Rachułowto była od 1374 r. wsią książęcą należącą do grodu w Kowalu. Przywilejem królowej Elżbiety została przeniesiona z prawa polskiego na magdeburskie, z przyznaniem sołectwa Wojtkowi Schwolino. W 1438 r. wraz z kluczem kowalskim oddana przez króla Władysława Jagiełłę w zastaw Piotrowi z Oporowa, chorążemu łęczyckiemu. Do rozbiorów wieś wchodziła w skład dóbr starostwa kowalskiego,
  - Wieś Smólsk jest wzmiankowana w źródłach od 1252 jako własność biskupów kujawskich. W XVI w. stała się dobrem szlacheckim należąc do rodziny Kazanowskich (młyn w Smólsku należał do rodziny Lasockich). W 1634 r. przeszła w posiadanie Dąbskich, a następnie rodziny Sokołowskich. Kolejnymi dziedzicami byli: Prot Mięłęcki, rodzina Woydów, a w okresie II Rzeczypospolitej rodzina Olszowskich,
  - Wieś Sułkowo było siedzibą rodową rodziny Sułkowskich. W XVIII w. stało się własnością rodziny Wodzińskich a w XIX w. – Bnińskich,
  - Wieś Szpetal wzięła nazwę od szpitala św. Gotarda, ufundowanego na początku XIII w. przez Boguszę, wojewodę łęczyckiego dla cystersów z Lubiąża. Wkrótce po

założeniu szpital został dwukrotnie spustoszony przez Prusów i w konsekwencji opuszczony przez zakonników z Lubiąża – jego lokalizacja jest do dziś nie znana. Dobra zostały przejęte przez klasztor w Byszewie. Od 1358 r. stał się wsią rycerską, a później szlachecką. W 1695 r. został nabyty przez Kazimierza Pobóg Rutkowskiego, kasztelana dobrzyńskiego i pozostał w posiadaniu rodziny Rutkowskich do 1939 r.,

- Wieś Śmiłowice uzyskała w 1347 r. od króla Kazimierza Wielkiego przeniesienie z prawa polskiego na magdeburskie. W 1438 r. król Władysław Jagiełła oddał ją w zastaw Piotrowi z Oporowa. W 1457 r. została nadana przez króla Kazimierza Jagiellończyka Janowi z Kościelca, zaś w 1476 dobra przeszły w posiadanie Krzysztofa Kostki, wojewody pomorskiego. Po wygaśnięciu linii męskiej rodu Kostków dobra zostały nadane Andrzejowi Kretkowskiemu, wojewodzie brzeskiemu, który przekazał prawa dzierżawne swemu synowi Stanisławowi. W XVIII w. dobra przeszły na własność Dąbskich i pozostały w ich rękach do rozbiorów. Po rozbiorach zostały nabyte przez Macieja von Waldorff –Wolickiego, a w II połowie XIX w. stały się własnością Gustawa Findeisena,
- Wieś Wieniec od średniowiecza stanowiła własność biskupów włocławskich. W 1255 r. książę kujawski Kazimierz nadał wsi prawo niemieckie. Zgodnie ze źródłami historycznymi Wieniec w 1266 r. posiadał działający młyn na rzece Zgłowiączce. Po konfiskacie dóbr kościelnych w 1796 r. majątek został nadany przez rząd pruski generałowi von Hohenlohe-Ingelfingen. Na początku wieku XIX właścicielem stał się Józef Dąbski. Dobra przeszły następnie na rodzinę Miączyńskich, a w 1868 r. zostały nabyte przez Leopolda Kronenberga, bankiera warszawskiego, który w 1873 r. połączył Wieniec z Brzeziem szosą, zaś w 1877 r. zbudował murowany most na Zgłowiączce.
- Wieś Więśławice w 1379 r. była własnością Jakuba z Więśławic. Od 1433 r. przeszła w posiadanie Wojciecha Baryczki herbu Rola. W 1688 r. stała się własnością Stanisława Kretkowskiego, w 1726 r. Józefa Kretkowskiego, kasztelana kowalskiego. W 1788 r. dobra odziedziczył Zygmunt Kretkowski, łowczy inowrocławski. W połowie XIX w. Więśławice stały się ośrodkiem dużego klucza, stanowiącego własność Leona Zygmunta Kretkowskiego, radcy województwa mazowieckiego i sędziego pokoju. Wieś pozostała w rękach rodziny Kretkowskich do końca drugiej wojny światowej,
- Wsie Wistka Królewska i Wistka Szlachecka wymieniane są w XVII wieku. Wistka Królewska wchodziła w skład starostwa duninowskiego, w 1760 r. została oddana w dożywocie Zygmuntowi Kretkowskiemu, wojewodzie chełmińskiemu, a po jego śmierci Antoniemu Gostomskiemu. Po zaborach król pruski podarował ją generałowi Blücherowi. Następnie została zakupiona przez rodzinę de Stronzów, w 1820 r. otrzymał ją zaś w posagu tajny radca Ministerstwa Sprawiedliwości w Berlinie Karol Wilhelm von Ike, który przybrał nazwisko Ike-Duninowski. Wieś pozostała w posiadaniu tej rodziny do roku 1945; Wistka Szlachecka od 1519 r. była własnością Mikołaja Kretkowskiego, wojewody brzesko-kujawskiego.

Przez kolejne lata była w posiadaniu różnych rodzin, aby ostatecznie wrócić w posiadanie Kretkowskich w XIX w.,

- Wieś Zgłowiączka - jedna z najstarszych wsi na obszarze Kujaw, wzmiankowana w źródłach już 1155 r. i kilkakrotnie w XIII w. Była ważnym ośrodkiem gospodarczym z uwagi na eksploatowaną tam kopalnię soli i istniejący w związku z nią targ. Pierwotnie była wsią książęcą, następnie przeszła w posiadanie kapituły płockiej. Została odzyskana przez króla Kazimierza Wielkiego w drodze wymiany za wieś Trzepowo. W 1557 r. w Zgłowiączce istniał folwark i kościół wzniesiony w XV w. Później stała się uposażeniem klasztoru kanoników regularnych w Lubrańcu. Po sekularyzacji 1819 r. stała się folwarkiem rządowym.

## **5.4 KRAJOBRAZ KULTUROWY**

Ustawa o ochronie zabytków i opiece nad zabytkami szeroko określa pojęcie krajobrazu kulturowego jako wyniku przekształcania przez człowieka na przestrzeni czasu krajobrazu naturalnego i wprowadzeniem elementów wytworów cywilizacji powodujących nieodwracalne zmiany łączące efekt działalności człowieka i elementy przyrodnicze. Pojęciem tym objąć więc można np. : założenia urbanistyczne, ruralistyczne, zespoły i obiekty architektoniczne, układy zieleni komponowanej, obiekty powiązane z komunikacją, tak dawną, jak i obecną: historyczne szlaki handlowe, drogi i trakty, linie kolejki wąskotorowej i kolei szerokotorowej wraz z obiektami towarzyszącymi oraz założenia i obiekty o charakterze industrialnym.

Poniżej przedstawiona zostanie szersza charakterystyka elementów krajobrazu kulturowego charakterystycznych dla obszaru powiatu włocławskiego.

## **5.5 ZABYTKI NIERUCHOME**

### **5.5.1 ZABYTKI ARCHITEKTURY SAKRALNEJ**

Zabytki sakralne znajdujące się w granicach powiatu włocławskiego to kościoły parafialne i filialne, zlokalizowane zarówno w miastach, jak i na terenach wiejskich. Nie ma tu obiektów o wyjątkowo wysokich wartościach architektonicznych lub unikalnych założeniach, większość z tych kościołów ma stosunkowo niewielkie gabaryty i skromne rozwiązania. Równie skromne jest ich najbliższe otoczenie – obejście z dzwonnica otoczone murem, plebania, czasem organistówka. Tradycją było obsadzanie drzewami drogi procesyjnej wzdłuż kościoła, stąd kościoły w krajobrazie rysowały się jako duża grupa drzew z wieżą dominującą nad ich koronami. Obecnie zwyczaj ten jest systematycznie rugowany przez administratorów

kościółów – drzewa są wycinane i zastępowane łatwiejszymi w utrzymaniu niskimi krzewami iglastymi. Zmienia to w zdecydowany i negatywny sposób historycznie ukształtowany krajobraz wsi.

Najstarsze zachowane na tym terenie kościoły powstały w okresie gotyku. Są to kościoły murowane, orientowane, w których najczęściej elementy gotyckie zachowane są tylko fragmentarycznie, bowiem były wielokrotnie niszczone, remontowane i przebudowywane.

- kościół parafialny p.w. Narodzenia N.P. Marii w Zgłowiączce wzniesiony w XV w. Posiada on neogotyckie dobudówki: kaplicę, zakrystię i wieżę z pomieszczeniami po bokach i od wschodniego szczytu nawy. Został poddany remontowi w 1924, jednak z zachowaniem zabytkowego charakteru. Kolejny remont wykonano w latach 70-tych XX w. Obecnie prowadzone są w nim prace konserwatorskie mające na celu zachowanie i wyeksponowanie w jak największym stopniu zachowanych elementów gotyckich;
- kościół parafialny pod wezwaniem św. Stanisława Biskupa w Brześciu Kujawskim, zbudowany po 1332 r., rozbudowany w XV w. Wielokrotnie palony i burzony, także podczas wojen ze Szwecją, w 1806 r. zamknięty z powodu zagrożenia zawaleniem. Podczas wojen napoleońskich używany przez wojsko francuskie jako magazyn. Gruntownie remontowany i przebudowany w latach 1819-30 i 1867. W połowie wieku XIX w. rozebrano przylegające do kościoła kaplice. Regotyżowany w latach 1908-1909 wg projektu architekta Tomasza Pajzderskiego. We kaplicy Trzech Króli zachowana późnogotycka płaskorzeźba z ok. 1520 r., przedstawiająca Pokłon Trzech Króli; zachowany również portal gotycki w ścianie zachodniej zdobiony zielono glazurowanymi kształtkami. Wnętrze kościoła zdobione po regotyżacji modernistyczną polichromią z lat 1925-1927, autorstwa profesora Akademii Sztuk Pięknych w Krakowie Juliusza Makarewicza, obecnie w trakcie remontu konserwatorskiego;
- kościół klasztorny poddominikański pod wezwaniem św. Michała Archanioła w Brześciu Kujawskim, wzniesiony na przełomie XIV i XV w., prezbiterium wzniesione z fundacji Zbyluta, biskupa włocławskiego w latach 1364 – 1383. Kościół nie zachował się w całości w swym historycznym rozwiązaniu – w latach 20-tych XX w. uległ pożarowi, po którym rozebrano większą część jego nawy, a następnie w latach 1922-1928 poddano przebudowie w stylu neobarokowym. Od południa dobudowana kaplica z XVII w. Północne i południowe elewacje naw bocznych z odsłoniętym wątkiem ceglany o układzie gotyckim, a w zachodnim przęśle naw południowych gotycki portal z drugiej połowy XIV wieku. Kościół poddany został remontowi w ostatnich latach. Zabudowania klasztorne dobudowane do klasztoru od północy uległy rozbiórcę;
- kościół parafialny p.w. Wniebowzięcia Najświętszej Marii Panny w Izbicy Kujawskiej wzniesiony w XV w., wielokrotnie niszczone i odbudowywany, rozbudowany w 1910 r. o kaplicę od płn., a w l. 70-tych XX w. o obszerną kruchtę (tzw. nowy kościół),

zakrystię i dzwonnice. W tym przypadku zachowane zostało gotyckie rozplanowanie: jednonawowe z węższym, zamkniętym wielobocznie prezbiterium. Obecnie kościół poddawany jest pracom konserwatorsko-remontowym.

Nieliczne są przykłady architektury sakralnej o elementach renesansowych. Wymienić tu można znacznie przebudowany kościół parafialny p.w. św. Urszuli w Kowalu wzniesiony w latach 1604-1608. Renesansowe rozwiązanie zostało zatarte poprzez dobudowanie w XIX w. dwóch naw bocznych i wykonanie w pocz. XX w. sklepienia. Obecnie trudno scharakteryzować dominujący styl tego obiektu.

Równie nieliczne są przykłady architektury sakralnej utrzymanej w formach barokowych – jako najlepszy przykład wymienić tu należy unikalny w skali regionu zespół budynków cmentarnych w Chodczu, powstały w 1799 r., składający się z kaplicy cmentarnej p.w. św. Jakuba, kolumbarium (jedynego na tym terenie) i tzw. domu braci szpitalnych, tworzący zwartą całość architektoniczną. Zespół ten ufundowany został przez ostatniego starostę przeddeckiego, właściciela Chodcza - Jakuba Zygmunta Kretkowskiego. Kaplica pełniła funkcję mauzoleum rodzinnego, a szpital przeznaczony był dla ubogich z dóbr chodeckich. Zespół tych budynków remontowany był w latach 70-tych XX w., obecnie trwają przygotowania dla podjęcia kolejnych prac remontowych, głównie w kaplicy p.w. św. Jakuba.

Jedynym przykładem zachowanej – i mimo zniszczeń – odbudowanej budowli klasycystycznej jest kościół parafialny p.w. św. Józefa w Szpetalu Górnym. Kościół ten wzniesiono w 1809 r. z fundacji właściciela majątku Mariana Rutkowskiego. Istnieje przypuszczenie, że jego projekt sporządził Hilary Szpilowski, ceniony architekt Królestwa Polskiego. Kostnicę i ogrodzenia wybudowano w okresie późniejszym, jednak przed 1815 rokiem. W 1945 r. kościół został spalony, jednak już 1946 r. go odbudowano. W 2010 r. kościół został rozbudowany o kilka przęseł w długości nawy, z odtworzeniem rozwiązania prezbiterium. Skromne cechy klasycystyczne prezentuje też kościół parafialny p.w. św. Małgorzaty i Michała Archanioła w Błennej z 1861 r.

Na obszarze Powiatu Włocławskiego najliczniejszą jednak grupę stanowią kościoły neogotyckie. Na bazie rosnącej w XIX w. zamożności ziemiaństwa, często łączącego fakt posiadania dóbr ziemskich i rezydencji na wsi z działalnością przemysłową lub bankową w mieście, w miejsce starych, drewnianych kościołów wiejskich powstawały nowe, murowane, czasem nieproporcjonalnie duże w stosunku do ilości wiernych w danej parafii. Kościoły te budowane były w rozwiązaniach inspirowanych architekturą gotycką – powtarzały bryły, rozplanowanie i zewnętrzny detal architektoniczny. Przykładem takich działań jest rozbiórka w 1880 r. drewnianego kościoła parafialnego w Wieńcu, lub w 1883 r. takiegoż kościoła w Kłobii i budowa w ich miejsce nowych kościołów murowanych w stylu neogotyckim.

Tendencja ta była dość powszechna, bowiem w II połowie XIX w. i w początkach XX w. na tym obszarze powstawały liczne kościoły w rozwiązaniach neogotyckich, z których dwa pierwsze z wymienionych poniżej odznaczają się wyjątkowo dużymi gabarytami:

- kościół parafialny p.w. Matki Boskiej Szkaplerznej w Lubrańcu, wzniesiony w miejsce kościoła poprzedniego z częściowym wykorzystaniem starych murów w 1909 r. według projektu Tomasza Pajzderskiego;
- kościół parafialny p.w. św. Jakuba w Chełmicy Dużej, wybudowany w miejsce poprzedniego, drewnianego w latach 1906–1917, według planów architekta Stefana Szyllera;
- kościół parafialny p.w. św. Dominika w Chodczu, wzniesiony w miejsce poprzedniego, również murowanego w latach 1849-1852, rozbudowany w 1877 r. i 1895 r.;
- kościół parafialny p.w. św. Prokopa w Kłóbce, wzniesiony w miejsce poprzedniego drewnianego w latach 1880-1881 (nawa i wieża), 1905 (zakrystia);
- kościół parafialny p.w. św. Wojciecha Bpa w Kłobii z lat 1883-1888;
- kościół parafialny p.w. św. Trójcy w Kłótnie z lat 1878 – 1881, z dzwonnica z 1880 r.,
- kościół parafialny p.w. św. Mikołaja Bpa w Lubaniu wzniesiony po 1886 r. z zachowaniem gotyckich murów zakrystii i płn. części prezbiterium, z dzwonnica pochodzącą z początków XX w.

Na tym tle wyjątkiem są dwa kościoły zrealizowane w stylu neoromańskim:

- kościół parafialny p.w. Najświętszego Serca Pana Jezusa w Lubieniu Kujawskim, wybudowany w latach 1884-1886, według projektu architekta Artura Goebela;
- kościół parafialny p.w. św. Marii Magdaleny w Grabkowie z 1889 r.

Osobną grupę stanowią kościoły drewniane, zachowane do dziś w niezmienionej, prostej formie jako budowle z ociosanych bali łączonych na zrąb, oszalowane deskami, kryte blachą lub gontem drewnianym, z których część została w ostatnich latach pieczołowicie wyremontowana:

- kościół parafialny p.w. św. Stanisława Bpa i Męczennika w Modzerowie, wzniesiony w 1796 r. w miejsce poprzedniego, również drewnianego z fundacji dziedzica izbickiego Kacpra Skarbka;
- kościół filialny w Nakonowie-Diabelku zbudowany w 1765 r., przesunięty na obecne miejsce, gruntownie odnowiony i rozbudowany o kruchtę i zakrystię w 1958 r.;
- kościół filialny p.w. św. Floriana w Pustyni ( ob. Sokołowo) z 1639 r., wielokrotnie gruntownie remontowany, m. in. w latach 70-tych XX w. i po 2010 r.
- oraz wyjątkowo duży i pozostający w katastrofalnym stanie zachowania, nieużytkowany obecnie kościół (dawny parafialny) p.w. św. Trójcy w Dąbiu

Kujawskim, wzniesiony w 1790 r., remontowany w l. 60-tych XX w., opuszczony po wybudowaniu nowego kościoła.

Tendencja zastępowania pozostających w nienajlepszym stanie zachowania drewnianych kościołów budowlami nowymi, często o dyskusyjnym rozwiązaniu architektonicznym jest do dziś żywa, chociaż w latach poprzednich również miała miejsce – przykładem może być drewniana kaplica w Śmiłowicach zastąpiona nowym obiektem. W latach powojennych bywały też przypadki budowy nowych kościołów w miejscowościach, gdzie uległy one zniszczeniu na skutek działań okupanta w czasie II Wojny Światowej – tak stało się w Choceniu, Kruszynie, Wieńcu.

Poza obiektami sakralnymi związanymi z wyznaniem rzymskokatolickim, na terenie obecnego Powiatu Włocławskiego zachowało się kilka budowli sakralnych związanych z wyznaniem judaistycznym i ewangelicko-augsburskim.

Biorąc pod uwagę fakt, że przed rokiem 1939 miasteczka Kujaw miały znaczny procent ludności wyznania judaistycznego, do dziś zachowały się dwie duże synagogi – w Lubrańcu i w Izbicy Kujawskiej. Obydwie wzniesione zostały w końcu XVIII w. i posiadają uproszczone rozwiązania barokowo-klasycystyczne. Synagogi pełniły funkcje magazynowe do lat 70-tych XX w., przy czym synagoga w Lubrańcu bardzo długo zachowała wewnętrzny wystrój malarski, który uległ zniszczeniu dopiero przy adaptacji tego budynku na dom kultury w początku lat 80-tych XX w. Obecnie nadal mieści się w niej Gminny Ośrodek Kultury, a budynek pozostaje w dobrym stanie zachowania. Synagoga w Izbicy Kujawskiej w latach 70-tych XX w. została przebudowana poprzez dodanie dodatkowego stropu dzielącego wnętrze na dwie kondygnacje i była użytkowana jako magazyn meblowy. Pod koniec XX w. budynek stał opuszczony na kilkanaście lat i popadał w ruinę. Dopiero po roku 2000 został zakupiony przez osobę prywatną i zaadaptowany na budynek handlowy. Obecnie jest po remoncie i pozostaje w dobrym stanie.

Z kościołów wyznania ewangelicko – augsburskiego zachował się jedynie kościół w Izbicy Kujawskiej wzniesiony w stylu neogotyckim w latach 1907–1909. Swoją funkcję sakralną pełnił do 1970 r., potem został opuszczony i stopniowo niszczone. Obecnie jest własnością prywatną, lecz jego stan nie uległ polepszeniu. Innym kościołem ewangelickim o podobnej wielkości był kościół w Chodczu, rozebrany w latach 70-tych XX w. Z kaplic ewangelickich zachowała się jedynie kaplica w Modzerowie gm. Włocławek, obecnie kościół filialny rzymskokatolicki.

## 5.5.2 ZABYTKI ARCHITEKTURY REZYDENCJALNEJ

Teren powiatu wrocławskiego charakteryzuje się znaczną ilością zachowanych zabytkowych założeń rezydencjonalnych, powstałych przez cały wiek XIX aż do 1939 r. Ich lokalizacje powtarzały najczęściej lokalizacje wcześniejsze, sięgające nawet średniowiecza, zmieniali się natomiast właściciele i często nie była to już szlachta rodowa, lecz wzbogaceni kupcy lub fabrykanci, budujący rezydencje w oddalonych od miast wsiach. Bardzo często największe z tych założeń projektowane były przez znanych architektów i obejmowały nie tylko samą rezydencję, ale i odpowiednio modnie zakomponowany park, folwark z zapleczem przemysłowym (np. gorzelnią, tartakiem lub cegielnią) oraz zaplecze mieszkaniowe dla służby i pracowników folwarku czyli tzw. czworaki.

Największym spośród tego typu założeń jest zespół pałacowo-parkowy z folwarkiem w Więncu powstały na zlecenie najbogatszego polskiego bankiera II połowy XIX wieku – Leopolda Stanisława Kronenberga. Nabył on w 1868 r. od rodziny Miączyńskich park z dworkiem i polecił wybudować pałac oraz przebudować stary dworek na neogotycki pawilon. Pałac został zbudowany po 1890 r. w stylu eklektycznym o charakterze renesansu włoskiego. Jest to budynek murowany, piętrowy, na wysokich piwnicach, założony na rzucie wydłużonego prostokąta z ryzalitami w obu dłuższych elewacjach i kwadratowymi wieżami przy krótszych bokach. Tzw. "stary pałac" czyli dworek, pochodzi z początków XIX w. Był on wielokrotnie przebudowywany i odnawiany, także po 1945 r. Ma charakter neogotycki, jest murowany, piętrowy, wzniesiony na rzucie wydłużonego prostokąta z parą ryzalitów skrajnych oraz częściowo wbudowaną w korpus ośmioboczną wieżą z płaskorzeźbą przedstawiającą popiersie Władysława Łokietka. Dokoła pałacu rozciąga się kilkuhektarowy park, zrekomponowany w 1904 r. wg. projektu Waleriana Kronenberga. Na zachód od parku znajdował się kompleks budynków folwarcznych, natomiast na południe, wzdłuż drogi prowadzącej obok ogrodzenia parku – liczne budynki mieszkalne dla służby, w tym karczma i młyn na Zgłowiączce. W odległości ok. kilometra od założenia znajdowała się duża gorzelnia w Dubielewie wzniesiona w 1877 r. Założenie pozostało własnością rodziny Kronenbergów do 1945 r., kiedy zostało znacjonalizowane. Do dziś zachował się eklektyczny pałac i neogotycki dwór oraz park, natomiast folwark i dworska zabudowa mieszkalna zachowane są jedynie w części i znacznie przebudowane, co nastąpiło na skutek nieprzemyślnych działań ukierunkowanych na sprywatyzowanie i sprzedaż poszczególnych budynków. Obecnie zabytkowy zespół przygotowany jest do kompleksowego remontu, ukierunkowanego na adaptację dla celów popularyzacji kultury.

Kolejnym reprezentatywnym obiektem architektury rezydencjonalnej jest zespół pałacowo – parkowy w Brzeziu. Założenie to powstało na zlecenie Leopolda Kronenberga i składa się z pałacu otoczonego parkiem, dwóch oficyn: „Wilsonówki” i starego dworku oraz budynku bramnego tzw. kordegardy. Zabudowania folwarczne zlokalizowane były na zachód



od parku - była tam stajnia z wozownią, garaże, tartak, budynki magazynowe i inwentarskie, a także budynki mieszkalne przeznaczone dla pracowników majątku. W pewnym oddaleniu od folwarku zlokalizowana była duża gorzelnia z zabudowaniami mieszkalnymi dla pracowników. Wszystkie części majątku połączone były dobrze utrzymanymi drogami obsadzonymi alejami drzew (zachowanymi do dziś). Osobną drogą obsadzoną również drzewami połączono majątki w Brzeziu i w Wieńcu, należące do tej samej rodziny. Na terenie posiadłości istniał też pełnowymiarowy tor wyścigowy dla koni.

Pałac w Brzeziu został wzniesiony dla Leopolda Kronenberga w 1873 r. w stylu renesansu francuskiego, według projektu warszawskiego architekta Artura Goebła. Jest budynkiem piętrowym o urozmaiconej bryle z czterokondygnacyjną wieżą. Elewacje wykończone są czerwoną cegłą elewacyjną z kontrastującymi, tynkowanymi na biało boniowanymi narożnikami i gzymsami. W pałacu po wojnie umiejscowiono szkołę, w latach 70-tych rozpoczęto przygotowania do adaptacji na ośrodek szkoleniowy KW PZPR, po 1990 r. umieszczono w nim dom dziecka, a potem pogotowie opiekuńcze. Od 2017 r. zespół jest nie użytkowany – po dwukrotnej, nieudanej próbie sprzedaży do Wojewody Kujawsko-Pomorskiego wniesiono roszczenia o zwrot majątku, które dotychczas nie zostały jeszcze rozpatrzone.

Bogatszą historię posiada zespół pałacowo-parkowy w Lubrańcu. Pałac zbudowany został prawdopodobnie w 1827 r. według projektu architekta Hilarego Szpilowskiego dla Augustyna Józefa Ludwika Słubickiego, oficera napoleońskiego, marszałka pospolitego ruszenia departamentu bydgoskiego Księstwa Warszawskiego. Wzniesiono go na fundamentach wcześniejszego założenia pochodzącego z początku XVI w. Położony jest skłonie terenu, z widokiem na znajdujące się od południa rozlewiska rzeki Zgłowiączki. Przy podjeździe do pałacu, po jego północno-zachodniej stronie, znajduje się zespół oficyn i budynków gospodarczych. Pałac prezentuje czyste stylistycznie rozwiązanie klasycystyczne z kolumnowym portykiem na osi frontu i ryzalitami skrajnymi od strony ogrodu połączonymi tarasem i balkonem na piętrze. Jest dwukondygnacyjny, posadowiony na wysokich piwnicach, kryty wysokim dachem wielospadowym. Blisko 10-hektarowy park krajobrazowy rozciąga się wzdłuż Zgłowiączki w kierunku na zachód i na południe. Majątek pozostawał w posiadaniu rodziny Słubickich do 1906 r., potem pozostawał własnością Grodzickich, zaś po 1945 r. majątek został upaństwowiony, a w pałacu ulokowano szkołę. W 2008 r. park z pałacem i oficyną został sprzedany osobie prywatnej. W pierwszym etapie przeprowadzono kompleksowy remont dachu pałacu, do chwili obecnej nie podjęto dalszych prac remontowych.

Reprezentacyjne rozwiązanie przestrzenno-architektoniczne posiada także zespół pałacowo-parkowy w Falborzu. W połowie XIX w. dobra zakupione zostały przez rodzinę Krzymuskich. Pierwotny dwór wzniesiono po 1867 r. dla Marcina Krzymuskiego, przebudowano go i rozbudowano w latach 1912-1914 dla Henryka Krzymuskiego według

projektu architekta Rudolfa Świerczyńskiego. Pałac jest budowlą dwukondygnacyjną, o prostych formach, z majestatycznym, klasycystycznym portykiem w wielkim porządku przesuniętym z osi w elewacji frontowej. Po lewo od portyku znajdowała się obszerna absyda pełniąca funkcję sali balowej, która została rozebrana pod koniec lat 80-tych XX w. Zespół był własnością Krzymuskich do czasu reformy rolnej, potem przeznaczono go na mieszkania. Po 2010 r. pałac i park zostały zakupione przez osobę prywatną – wykonano szereg prac porządkowych w parku, zbudowano ogrodzenie i wyremontowano elewacje pałacu; dalsze prace remontowe nie są prowadzone.

Bogatą historię posiada zespół pałacowo-parkowy w Więśławicach. Wieś od XVII w. była w posiadaniu rodziny Kretkowskich. W XIX w. stanowiła ośrodek dużego klucza majątków należących do tej rodziny. Eklektyczny pałac wzniesiony został w latach 1880-90 wg. projektu Jana Heuricha (starszego) dla Bronisława Kretkowskiego z wykorzystaniem piwnic dworu wcześniejszego, pochodzącego prawdopodobnie z XVI w., przebudowanego ok. 1910 r. według projektu Czesława Przybylskiego. Pałac uzyskał w tym czasie dekoracje malarskie w sieni i sali na parterze, wykonane przez Henryka Stażewskiego i Zofię Wichman. Rodzina Kretkowskich z Więśławic utrwaliła się w historii Kujaw wschodnich jako patrioci, społecznicy, wzorowi rolnicy, twórcy szkolnictwa rolniczego w regionie, filantropi, kolekcjonerzy i mecenas sztuki. W latach międzywojennych właścicielem pałacu był Stefan Zygmunt Kretkowski. Jego gośćmi byli artyści tej klasy, co pisarz Piotr Choynowski, czy malarze Ferdynand Ruszyc i Henryk Stażewski. Po 1945 r. majątek został upaństwowiony, użytkowany przez PGR i lokatorów. W latach 80-tych pałac z parkiem nabyły osoby prywatne, które nie poradziły sobie jednak z ciężarem remontu. Nieruchomość kilkakrotnie zmieniała właścicieli, wreszcie ok. 2000 r. podjęto w nim prace remontowe. Aktualnie pałac pozostaje w tzw. stanie surowym – bez sztukaterii zewnętrznych i wewnętrznych które dawniej były jego największą ozdobą. Wyjątkowo obszerny i piękny park krajobrazowy ze stawem zawiera liczne okazy starodrzewu i drzew rzadkich np. tulipanowce. Prawdopodobnie w najbliższym czasie zespół znów zmieni właściciela.

W o wiele gorszym stanie znajduje się zespół pałacowo-parkowy w Osieczu Wielkim. W początku XIX w. wieś i sąsiadujące z nią folwarki i młyn były w posiadaniu rodziny Bnińskich. Prawdopodobnie dla tej rodziny w połowie XIX w. wzniesiono obecnie istniejący pałac. W początku XX w. majątek kupiła rodzina Platerów, która w okresie do 1939 r. pałac wielokrotnie przebudowywała i rozbudowywała. Pałac jest budowlą o formach późnoklasycystycznych, piętrową, z portykiem na osi frontu i dwiema parterowymi przybudówkami przy krótszych bokach oraz piętrowym ryzalitem przy elewacji tylnej. Budynek otacza park krajobrazowy o powierzchni około 6 hektarów, z cennym starodrzewem i stawem usytuowanym w północnej części założenia. Na stawie znajduje się owalny półwysep na którym zlokalizowane jest wczesnośredniowieczne grodzisko. W parku usytuowano pawilon ogrodowy w typie oranżerii – parterowy z częścią piętrową i czterokondygnacyjną

wieżą. W 1945 r. majątek znacjonalizowano. Pałac przeszedł remont w latach 60-tych dla potrzeb Nadleśnictwa. W latach 90-tych XX w. przeznaczono go wyłącznie na cele mieszkaniowe socjalne. Obecnie zarówno pałac, jak i pozostałe budynki wchodzące dawniej w kompleks zabudowy folwarcznej są zniszczone i systematycznie dewastowane. W tym przypadku wskazane jest pilne podjęcie zdecydowanych działań dla uratowania tego zabytku.

Zupełnie odmienne formy architektoniczne prezentują dwa inne zabytkowe zespoły: w Smółsku i w Popowiczkach, oddalone od siebie zaledwie o niecały kilometr. Dwór w Smółsku, wzniesiony na początku XIX w. przez Mieleckich został odnowiony po pożarze pod koniec XIX w. i jest budowlą klasycystyczną w stylu willi palladiańskiej. Dwór usytuowany jest na pagórku nad stawem, posiada zwartą bryłę, jest murowany, piętrowy, z niższą drugą kondygnacją, posadowiony na wysokich piwnicach. Wzniesiony został na rzucie kwadratu z półkolistym ryzalitem od strony parku. Z kolei pałacyk w Popowiczkach został zbudowany ok 1880 r. w stylu eklektycznym z przewagą cech klasycystycznych. Murowany, częściowo piętrowy, częściowo parterowy na wysokich suterrenach. Wzniesiony na rzucie nieregularnym, z licznymi ryzalitami i wieżami w narożniku korpusu piętrowego oraz w narożniku przy części parterowej. Obydwa budynki otoczone są parkami krajobrazowymi ze stawami i licznymi okazami starodrzewu. Założenia stanowią obecnie własności prywatne i utrzymywane są wzorowo.

Najpopularniejszym rozwiązaniem zachowanego do dziś budynku rezydencjalnego jest niewielki dwór parterowy lub piętrowy, w stylu eklektycznym, często z kolumnowym, klasycystycznym portykiem, otoczony parkiem, z kolistym podjazdem od frontu. Ten typ założenia prezentują:

- zespół dworsko – parkowy w Baruchowie, powstały pod koniec XIX w. z piękną, podwójną aleją prowadzącą od głównej drogi do dworu, obecnie siedziba Urzędu Gminy w Baruchowie;
- zespół dworsko – parkowy w Choceniu, powstały w końcu XIX w., dawniej przychodnia lekarska, obecnie własność prywatna, nieużytkowana;
- zespół dworsko-parkowy w Sułkowie, z dworem wzniesionym w 1890 r., o wyjątkowo pięknym rozwiązaniu wnętrza, obecnie własność prywatna, nieużytkowana;
- zespół dworsko-parkowy w Żydowie, z końca XIX w., odremontowany z uporządkowanym parkiem, obecnie własność prywatna;
- zespół dworsko-parkowy w Mchówku, z dworem z II poł. XIX w., rozbudowanym w latach 30 XX wieku, do roku 2005 mieściła się w nim szkoła, obecnie przeznaczony dla lokatorów socjalnych – powoli niszczeje;
- zespół dworsko-parkowy w Chodeczku, z dworem wzniesionym w 1904 r. i parkiem krajobrazowym zaprojektowanym w 1906 r. przez Stefana Celichowskiego, obecnie użytkowany przez Ośrodek Hodowli Zwierząt Zarodowych Sp. z o.o.;

- zespół dworsko-parkowy w Lubieniu Kujawskim, z dworem częściowo drewnianym, otynkowanym, wzniesionym na przełomie XVIII/XIX w., rozbudowanym w poł. XIX i w XX w. o skrzydła boczne oraz o nowe skrzydło w latach 90-tych XX w., przez lata był siedzibą Domu Dziecka, od dwóch lat własność Gminy Lubień Kujawski, poddany kompleksowemu remontowi z adaptacją na cele społeczne dla potrzeb mieszkańców gminy;
- zespół dworsko-parkowy w Kłóbce – dwór wzniesiony w połowie XIX w. dla rodziny Orpiszewskich, klasycyzujący, murowano-drewniany, usytuowany w rozległym parku rozplanowanym na pagórkach nad Lubienką. Po wojnie majątek został znacjonalizowany, a w dworze umieszczono szkołę. Pozostawał bez użytkowania od lat 90-tych do 2010 r., kiedy został zakupiony ze środków samorządu województwa od spadkobierców rodziny Orpiszewskich dla potrzeb Muzeum Ziemi Kujawskiej i Dobrzyńskiej we Włocławku. Obecnie budynek jest odremontowany i stanowi ekspozycję wnętrz siedzib ziemiańskich z okresu międzywojennego, uporządkowano również park, a całość założenia włączono do sąsiadującego Kujawsko-Dobrzyńskiego Parku Etnograficznego w Kłóbce;
- zespół dworsko-parkowy w Kamiennej - dwór wzniesiony w I poł. XIX w. dla rodziny Kretkowskich, przebudowany w 1851 r., klasycystyczny, rozbudowany w pocz. XX w. Po wojnie majątek znacjonalizowano i utworzono tu PGR. Obecnie część budynku użytkowana na biuro Ośrodka Hodowli Zwierząt Zarodowych w Chodczku – budynek wymaga remontu, obszerny i ogrodzony park krajobrazowy wymaga uporządkowania i zagospodarowania;
- zespół dworsko-parkowy w Kazaniu, dwór wzniesiony po 1918 r. dla Filipa Grodzickiego, przebudowany w 1928 r. i remontowany w 1938 r., zakupiony w latach 90-tych XX w. jako składnik dużego obszaru gruntów rolnych przez osobę prywatną, pozostawiony bez podjęcia jakichkolwiek prac remontowych;
- zespół dworsko-parkowy w Ossowie, dwór wzniesiony w końcu XVIII w., rozbudowany w 2. poł. XIX oraz na pocz. XX w. W latach 90-tych uległa zniszczeniu środkowa część budynku. Obecnie budynek użytkowany na cele mieszkalne dla potrzeb Gminy Lubraniec i przygotowywany do remontu oraz odbudowy części rozebranej. W otoczeniu znajduje się park krajobrazowy nad płynącą wąwozem rzeką.

Na terenie Powiatu Włocławskiego pozostaje jeszcze znaczna grupa zespołów dworsko-parkowych o walorach zabytkowych, lecz znacznie zniszczonych poprzez przebudowy, zmiany kompozycyjne parku lub wprowadzenie nowej zabudowy na teren parku. Z pośród obiektów tego rodzaju wymienić można:

- dwór w Kruszynku wzniesiony w XIX w., pozbawiony parku, bardzo zniszczony, użytkowany na lokale socjalne;

- zespół dworsko-parkowy w Izbicy Kujawskiej z II połowy XIX w. i dworem przebudowanym z utratą cech stylowych;
- dwór w Szczkowie wzniesiony w 1929 r., pozostający w złym stanie, pozbawiony parku;
- zespół dworsko-parkowy w Wietrzychowicach z k. XIX w., pozostający w złym stanie, ze zniszczonymi, wyjątkowo cennymi budynkami folwarcznymi i ogrodzeniem zbudowanym z głazów pozyskanych ze znajdujących się w sąsiedztwie grobowców megalitycznych;
- zespół dworsko-parkowy w Unisławicach, z odbudowanym w latach 80-tych XX w. dworem i zakomponowanym od nowa parkiem – obecnie własność prywatna, utrzymywana wzorowo;
- zespół dworsko-parkowy w Wistce Królewskiej, z mocno zniszczonym i nieużytkowanym dworem i zniszczonym parkiem, obecnie własność prywatna przygotowywana do remontu;
- zespół dworsko-parkowy w Dębicach, z mocno zniszczonym i w większej części nieużytkowanym dworem oraz zniszczonym parkiem;
- zespół dworsko-parkowy w Rzeżewie, z przebudowanym w latach 90-tych XX w. z utratą cech stylowych dworem i mocno zniszczonym parkiem krajobrazowym, obecnie zagospodarowywanym dla potrzeb DPS.

### **5.5.3 ZESPOŁY FOLWARCZNE**

W skład zespołów dworskich oprócz części rezydencjonalnej, czyli dworu z parkiem i stawem, a czasami wyspą, wchodziły obiekty i budynki obsługujące, konieczne do codziennego funkcjonowania. Z tego powodu oprócz parku najczęściej sytuowano także sad i warzywnik, natomiast funkcje inwentarskie i magazynowe pełniły budynki folwarczne, ustawione w czworobok z podwórzem pośrodku. Budynki te miały bardzo różne przeznaczenie – były to stajnie, obory, chlewnie, owczarnie, kurniki, gołębniki, a także stodoły, spichrze zwane czasem lamusami, kuźnie, piwnice, warsztaty czy stolarnie. Odrębną grupę stanowiły budynki mieszkalne – dla zarządcy majątku przeznaczona była rządówka, pracownicy stali mieszkali w czworakach. Do bezpośredniej codziennej obsługi mieszkańców dworu służyła często oficyna zlokalizowana blisko dworu, w której mieściła się kuchnia i pralnia. Często park dworski i folwark ogrodzone były wspólnym ogrodzeniem, przy czym do obydwu części istniały oddzielne bramy.

Najlepiej zachowanym folwarkiem na omawianym terenie jest obiekt w Wieńcu z budynkami inwentarskimi ustawionymi w czworobok i budynkiem masztalerni z zegarem na wieżycze, ustawionym najbliżej parku. Założenie to było o wiele większe, lecz uległo

zniszczeniu na skutek braku prowadzenia remontów i nieprzemyślanego wyzbywania się budynków folwarcznych oraz budowania nowych budynków na terenie dawnego folwarku. W skład folwarku w Wieńcu oprócz zachowanych budynków: spichlerza, młyna, owczarni, obory, stajni i masztalerni wchodziły jeszcze: drewniana karczma, duża piwnica ziemna tzw. skład, rządcówka i duży budynek mieszkalny dla służby. Budynki mieszkalne znajdowały się przy oddzielnej drodze, prowadzącej ze wsi w kierunku folwarku. Rozbudowana była też infrastruktura drogowa – w kierunku południowym na rzece Zgłowiączce istniał most na kamiennych filarach – prowadziła przez niego droga na łąki i pastwiska, zaś w kierunku północnym powstała sieć bitych traktów obsadzonych drzewami, prowadzących na pola i do sąsiadującego majątku w Brzeziu. Większość z tych budynków zachowała się, podobnie jak sieć dróg – obecnie zmodernizowanych, przy czym dawny trakt łączący majątki Wieniec i Brzezie jest drogą wojewódzką. Niestety, nie ma już kamiennego mostu i karczmy, które zostały rozebrane z powodu złego stanu technicznego.

Porównywalnie duży folwark posiadał majątek w Brzeziu – były tam budynki inwentarskie i magazynowe, niestety, obecnie znajdują się one w stanie ruiny. Zachowały się natomiast tartak i budynki mieszkalne urzędników pracujących w majątku, zlokalizowane na zachód od parku. Ponadto do Brzezia należała gorzelnia w Dubielewie, składająca się z budynków przemysłowych i domu zarządcy gorzelnii i kantoru – jednakże, po sprzedaży budynków osobie prywatnej nastąpiła rozbiórka budynków przemysłowych, łącznie z górującym blisko sto lat nad okolicą kominem.

Założenia folwarczne zachowały się najczęściej w tych miejscowościach, w których funkcjonowały PGR-y, bowiem budynki kontynuowały swoją pierwotną funkcję i najczęściej nie były przebudowywane. Z tego powodu folwarczne założenie gospodarcze znaleźć można w dość dobrym stanie w Kamiennej, w Świętosławiu czy Chodczku.

Pośród innych zabytkowych założeń zachowały się jedynie pojedyncze budynki lub niewielka część budynków folwarcznych gospodarczych lub mieszkalnych: w Dąbiu Kujawskim z rozbudowanego zespołu folwarcznego z ogromnymi stodołami istniejącymi jeszcze w latach 80-tych XX w. zachowała się tylko oficyna dworska, pozostająca zresztą w ruinie; w Dębicach wszystkie budynki folwarczne - poza młynem i oficyną mieszkalną – uległy zniszczeniu w latach 90-tych XX w.; w Falborzu i Osieczu Wielkim zachowały się jedynie czworaki; w Szpetalu Górnym zachowana jest jedynie oficyna dworska tzw. lamus wzniesiony w końcu XVIII w., pozostający w złym stanie oraz znacznie przebudowany budynek czworaków; w Lubrańcu zachowały się oficyny dworskie, zaś w Kazaniu prywatny właściciel doprowadził do zniszczenia ogromnej drewnianej stodoły o unikatowej konstrukcji. Pozytywnym przykładem zachowania założeń folwarcznych jest natomiast inicjatywa zakupu spichrza dworskiego w Kłóbce i przywrócenia mu jego pierwotnego rozwiązania architektonicznego.

#### 5.5.4 ZIELEŃ KOMPONOWANA

Zachowane na terenie powiatu parki należą do zespołów dworskich lub pałacowych i reprezentują styl XIX-wiecznego parku krajobrazowego. Większość z nich jest w złym stanie zachowania z uwagi na utratę części starodrzewia, historycznych zakrzewień oraz zatarcie układu kompozycyjnego. Problemem jest również pozbawienie parków ich pierwotnej funkcji. Całości dopełnia zła polityka własnościowa w stosunku do parków ze strony ich obecnych zarządców. Z kolei założenia parkowe przypałacowe zachowane są w stosunkowo dobrym stanie, ponieważ pozostawały w ręku jednego właściciela:

- park pałacowy w Wieńcu istniał od I połowy XIX w. Został poszerzony i przeprojektowany w 1904 r. przez Waleriana Kronenberga. Założenie parku ma charakter eklektyczny z zachowanymi fragmentami regularnego rozplanowania połączonego układami swobodnymi. Na osi elewacji ogrodowej pałacu znajduje się wydłużony prostokątny parter pośrodku którego umieszczona została kolista sadzawka z fontanną. W parku zachowały się urozmaicone okazy starodrzewu, w tym platany;
- park pałacowy w Brzeziu został zaprojektowany w 1889 r. przez Waleriana Kronenberga. Ma on eklektyczny charakter, z elementami układu geometrycznego i fragmentami swobodnej kompozycji krajobrazu, z urozmaiconym drzewostanem;
- interesującą kompozycję posiada park dworski w Kamiennej. W najstarszych częściach został on założony w XVIII w. w typie regularnego ogrodu francuskiego. Po 1810 r. przekształcony i znacznie powiększony w duchu romantycznym. Jedna z kwater zachowała nazwę labiryntu, choć nie przetrwał on, niestety, do czasów współczesnych. Przed frontem dworu znajduje się kolisty podjazd oraz sadzawka. Całość ogrodu jest obwiedziona korytem rzeki, natomiast w północno-zachodniej części parku znajduje się staw z wyspą pośrodku;
- park pałacowy w Więśławicach, o charakterze krajobrazowym, pochodzi z XIX w. Posiada polanę na osi elewacji tylnej pałacu wraz z kępami urozmaiconego drzewostanu: tulipanowców, platanów, daglezi zielonych, modrzewi, świerków i brzoź. W parku znajduje się potok wypływający do stawów położonych na północny – wschód od pałacu;
- park pałacowy w Lubrańcu pochodzi z I połowy XIX w. i jest słabiej zachowany. Pierwotnie przed frontem pałacu znajdował się kolisty podjazd (obecnie zagajnik świerkowy), natomiast w kierunku południowego zachodu owalna sadzawka. Na wschodzie znajdują się tarasy opadające ku rzece, przecięte na osi ciągiem schodów. Resztki starodrzewu były uzupełniane po II wojnie światowej, lecz w większości niezgodnie z pierwotną kompozycją;

Poza w/w reprezentacyjnymi i rozległymi parkami przy niemal każdym budynku dawnego dworu zachowany jest niewielki park lub jego resztki w postaci alei wjazdowej lub zieleni granicznej. Często, parki te zakładane były na terenie o zróżnicowanej konfiguracji, ze stawami – naturalnymi lub sztucznie utworzonymi, połączonymi w ciągi. Tego rodzaju parki dworskie znajdują się w: Baruchowie, Dąbiu Kujawskim, Choceniu czy Chodeczku.

Wspomnieć można także o parku podworskim w Rzeżewie. Wieś posiada bogatą historię zapisaną od XIV w. W wieku XVIII własność rodziny Komeckich, w XIX, kolejno: Wilczyckiego, Jabłońskich, rodziny Lüttichau, Radońskich, Błędowskich, Morzyckich, wreszcie Makomskich, którzy zarządzali majątkiem do 1945 r. W 1945 r. dobra przejęte zostały na Skarb Państwa, od 1950 do 1989 r. w dworze funkcjonowała szkoła, od 1990 r. dwór przeznaczono na siedzibę Domu Pomocy Społecznej. Zespół w obecnym rozplanowaniu powstał prawdopodobnie w latach 20-tych XX w. i zajmował obszar rozległego czworoboku. W okresie funkcjonowania szkoły teren założenia ograniczony został do parku z dworem. Dwór przebudowany w latach 60-tych i 90-tych z całkowitą utratą cech stylowych. Park z zachowanym owalnym (dawniej kolistym) podjazdem przed dworem i dość licznymi okazami starodrzewu, częściowo przekomponowany i zniszczony przez nieprzemyslaną wycinkę w latach 90-tych XX w. W roku 2019 przeprowadzono prace dla zadania: „*Rewitalizacja zieleni w zabytkowym parku dworskim przy Domu Pomocy Społecznej w Rzeżewie, działka nr 196/8 obręb Rzeżewo, gmina Lubień Kujawski*”, w ramach którego uporządkowano istniejący drzewostan, usunięto drzewa chore i nie rokujące przeżycia oraz uzupełniono drzewostan o 60 sztuk drzew młodych w ramach nasadzeń zastępczych. Prace te zostały dofinansowane ze środków Wojewódzkiego Funduszu Ochrony Środowiska i Gospodarki Wodnej w Toruniu w ramach *Programu Priorytetowego Ochrona Przyrody 2019*.

Zupełnie inaczej przedstawia się los parków, w których dwór przeznaczony został na mieszkania: lokatorskie czy socjalne. W tych przypadkach teren parku traktowany jest zazwyczaj przez lokatorów przedmiotowo – jako źródło darmowego drewna na opał. Brak pielęgnacji drzewostanu, nowych nasadzeń i samowolne wycinanie drzew przez obecnych lokatorów dawnych dworów doprowadziło do stopniowego zniszczenia walorów kompozycyjnych i przyrodniczych parków, czego przykładem są parki w: Dębicach, Mchówku, Kuczynie, Kłobii, Olganowie, Wistce Królewskiej czy Wistce Szlacheckiej.

Warto tu także wspomnieć o zupełnie innym rodzaju zieleni komponowanej – alejach przydrożnych z nasadzeniami z początku XX w. Zachowało się ich już bardzo mało, ponieważ aktualne założenia remontu dróg przewidują wycinkę wszystkich drzew, które znajdują się w stale poszerzającej się szerokości pasa drogowego. W związku z tym ochronie podlegać winny te aleje, gdzie zachowały się historyczne zadrzewienia, tj. m.in. aleje łączące Wieniec z Brzeziem i Brzezie z Dubielewem.



### **5.5.5 OBIEKTY UŻYTECZNOŚCI PUBLICZNEJ**

Na terenie powiatu zachowało się bardzo mało obiektów budowanych dla celów społecznych bądź administracyjnych. Najstarsze z nich to:

- pozostałości zamku książęcego w Brześciu Kujawskim, pochodzące z poł. XIV w., zachowane w partii piwnic obecnego budynku. W 1800 r. zamek został rozebrany przez Niemców, którzy na fragmentach jego fundamentów zbudowali więzienie funkcjonujące do I Wojny Światowej. Po 1918 roku budynek przebudowano w stylu późnoklasycystycznym na cele szkolne. Od lat 80-tych w budynku mieściła się poczta, potem mieszkania, obecnie jest wystawiony na sprzedaż;
- ratusz w Brześciu Kujawskim, wzniesiony w 1824 r. według projektu Henryka Marconiego, usytuowany w zachodniej pierzei rynku, klasycystyczny, piętrowy z wieżą, z kolumnowym portykiem od frontu;
- zespoły szkół powszechnych wznoszone w latach 20-tych XX w., składające się z budynku szkoły, domu nauczyciela, budynku gospodarczego i budynku ubikacji – zachowane m.in. w Dąbiu Kujawskim (przebudowany na hotel z restauracją), Zgłowiączce, Smólniku;
- dworce kolejowe usytuowane przy kolei szerokotorowej, zachowane w Warząchewce i Kaliskiej oraz stacje wąskotorówki zachowane w Boniewie, Jerzmanowie, Otmianowie czy Izbicy Kujawskiej.

### **5.5.6 NEKROPOLIE I SZTUKA SEPULKRALNA**

Zabytkowe cmentarze, lub chociażby tzw. stare części na obecnie funkcjonujących cmentarzach rzymskokatolickich, są powszechne na terenie powiatu i funkcjonują przy każdej ze starych parafii. Najstarsze znajdujące się na nich nagrobki powstały ok. połowy XIX w., wiele z nich posiada wyjątkowo wysokie walory artystyczne, przy czym najczęściej pozostaje w złym stanie, a z racji zlokalizowania w najbardziej prestiżowych częściach cmentarza – jest niszczone aby uzyskać miejsce przeznaczone pod nowy pochówek i nagrobek. Duże znaczenie ma tu świadomość historii gospodarza cmentarza i wola przeciwdziałania takim zamiarom. Bardzo często na cmentarzu parafialnym poczesne miejsce zajmuje kaplica grobowa rodziny ziemiańskiej z pobliskiego majątku, obecnie użytkowana jako kaplica cmentarna. Z pośród reprezentatywnych obiektów należy wymienić:

- Jedno z najciekawszych założeń cmentarnych znajduje się w Chodczu. Powstało ono na przełomie XVIII i XIX w. Przy bramie na cmentarz znajduje się zespół budynków cmentarnych: kaplica p.w. św. Jakuba, kolumbarium i szpital dla ubogich. Cmentarz zaplanowano na układzie regularnym, szachownicowym, z główną aleją w

osi kaplicy św. Jakuba. Na cmentarzu znajdują się liczne nagrobki XIX-wieczne o wysokich wartościach historycznych i artystycznych,

- Cmentarz parafialny w Lubrańcu powstały ok. poł. XIX w. z kaplicą cmentarną p.w. św. Anny wzniesioną w 1834, neogotycką, na cmentarzu zabytkowe nagrobki klasycystyczne pochodzące z ok. połowy XIX w.;
- Cmentarz parafialny w Kowalu z kaplicą grobową rodziny Kretkowskich, wzniesioną w 1857 r. i licznymi nagrobkami pochodzącymi z XIX w.;

Poza powyższymi cmentarzami na terenie powiatu włocławskiego znajdują się historyczne cmentarze parafialne rzymskokatolickie: w Wieńcu, w Kłotnie, w Chełmicy Dużej, w Lubaniu, w Kruszynie, w Grabkowie, w Boniewie, w Kłobii, w Zgłowiączce, w Błennej, w Izbicy Kujawskiej, w Lubieniu Kujawskim, w Dąbiu Kujawskim, w Modzerowie, w Kłóbce i w Brześciu Kujawskim. Na każdym z nich znajduje się co najmniej kilkanaście nagrobków historycznych o wartościach zabytkowych, które bezwzględnie winny być zachowane i poddane podstawowym pracom naprawczym umożliwiającym ich jak najdłuższe przetrwanie.

Cmentarze ewangelickie na obszarze powiatu zachowały się w bardzo złym stanie i szczątkowo – ze zniszczonymi nagrobkami, zarośnięte samosiewkami. Powstały one w miejscach, gdzie znajdowała się ludność osiedleńcza pochodzenia niemieckiego lub tzw. „olendrzy”, którzy napłynęli do Polski w XVII w. Najczęściej są one zlokalizowane poza terenem zabudowanym, na skraju wsi. Znajdują się one w miejscowościach: Izbicy Kujawskiej, Mieczysławowie, Tymieniu, Bagnie, Golskich Holendrach, Kanibrodzie, Józefach, Psarach, Przysypce, Leonowie, Ładnem, Lubrańcu, Dębniakach, Rakutowie, Siarczycach.

Z kolei cmentarze żydowskie nie zachowały się – znana jest lokalizacja tych cmentarzy w Lubrańcu, Izbicy Kujawskiej, Brześciu Kujawskim i Kowalu, nie są one jednak w żaden sposób czytelne w terenie.

### **5.5.7 ZABYTKI TECHNIKI**

XIX wiek przyniósł rozwój przemysłu i transportu, co miało odzwierciedlenie również na terenie Kujaw. Wprowadzenie nowych technologii, a przede wszystkim produkcja masowa wypierała drobne rzemiosło, w tym niewielkie zakłady produkcyjne. Mimo to niektóre z nich, przede wszystkim młyny i wiatraki, nadal działały na potrzeby lokalnej społeczności. Część z nich przetrwała z produkcją do lat 50-tych lub 60-tych XX w., potem przez lata stały nie użytkowane, a wreszcie w latach 80-tych ponownie wróciły do pracy jako małe elektrownie, po zamontowaniu w nich turbin i generatorów.

Na terenie Powiatu Włocławskiego zachował się już tylko jeden wiatrak – w Chodczu. Jest to wiatrak typu koźlak o charakterystycznej, prostej konstrukcji. "Kozioł" stanowił

specjalną podstawę, podtrzymującą słup stanowiący pionową oś wokół której obracano całą konstrukcję wiatraka wraz z mechanizmem, tak aby jego śmigła, zwane też skrzydłami, mogły przyjąć odpowiednie położenie w stosunku do napędzającego je wiatru. Niestety, wiatrak ten pozbawiony jest już całego wyposażenia do mielenia zboża.

Spośród dawnych młynów wodnych wymienić należy: drewniany młyn w Ossowie (obecnie mała elektrownia), murowane młyny w Józefowie-Potoku (magazyn), Rudzie Lubienieckiej, Nowym Młynie (zniszczony pożarem) i Borzymowicach (zrujnowany).

Młyny miejskie najczęściej nie są użytkowane i popadają w stopniową ruinę. Nadal jednak są zachowane młyny w Kowalu, Czerniewicach, Izbicy Kujawskiej, Chodczu, Lubieniu Kujawskim czy Kruszyńcu.

Zwiększona pod koniec XIX w. produkcja wymogła powstanie nowych dróg transportu, jakimi były koleje, przy czym do transportu lokalnego służyła kolejka wąskotorowa. Sieć kolejek wąskotorowych pokryła cały teren i umożliwiała łatwą komunikację pomiędzy małymi miejscowościami a dużymi ośrodkami. W dużej mierze powstała ona jednak na potrzeby obsługi cukrowni w Brześciu Kujawskim i Chełmicy Dużej. Linie kolejki wąskotorowej na potrzeby cukrowni w Brześciu Kujawskim na odcinku Włocławek - Brześć Kujawski zbudowano w 1908 r., przedłużając ją w 1910 r. na trasie Smólsk - Boniewo. W II Rzeczypospolitej cukrownie wywłaszczono z linii wąskotorowych, a tzw. Kujawskie Koleje Wąskotorowe stały się częścią Warszawskiej Dyrekcji Kolei Państwowych. W szczytowym okresie w roku 1938 dziennie odprawiano i przyjmowano 18 pociągów pasażerskich: do Brześcia Kujawskiego jeździło 11 par, do Sompolna dwie pary, zaś do Koła, Izbicy Kujawskiej, Dobrego i do Lubrańca - po jednej parze. Po II wojnie światowej kolej zaczęła podupadać. Stopniowo zmniejszano ilość kursów i likwidowano kolejne trasy na rzecz transportu samochodowego. Ostatecznie kolej została zlikwidowana w kwietniu 1978 r. Dziś pozostałości linii wąskotorowej znajdują się w złym stanie. Poza linią kolejową zachowała się część infrastruktury kolejowej - chociażby zabytkowe dworce. Należy nadmienić, że funkcjonująca kolejka wąskotorowa byłaby wielką atrakcją regionu, a pomysły reaktywacji linii tego typu wdraża się z sukcesami w całej Polsce.

Trzeba również pamiętać o zabytkowych fabrykach znajdujących się na terenie regionu, a świadczących o jego gwałtownym rozwoju gospodarczym i względnym bogactwie na przełomie XIX i XX wieku. Do dziś pozostały jedynie nikłe szczątki zabudowy fabrycznej zespołów cukrowni w Chełmicy Dużej i Brześciu Kujawskim oraz pozostałości krochmalni i roszarni lnu w Choceniu. Suszarnia cykorii w Brześciu Kujawskim została przebudowana i chociaż budynek zachował się do dziś, to nie stanowi już zabytku. Dawne budynki przemysłowe, za wyjątkiem cukrowni w Brześciu Kujawskim, stanowiącej własność Skarbu Państwa, są własnością prywatną. Wskazane jest dążenie do adaptacji i zachowania przynajmniej części obiektów reprezentatywnych dla historii tych fabryk oraz całego regionu.

### 5.5.8 UKŁADY PRZESTRZENNE

Na terenie średniowiecznych Kujaw powstawały wsie i miasta lokowane na prawie niemieckim, co łączyło się z wprowadzeniem nowego układu pól i regularnej zabudowy. Regułą było, że centrum miasta stanowił kwadratowy lub prostokątny rynek, na środku którego lub w jednej z jego pierzei stał ratusz. Blisko rynku, często w narożniku znajdował się kościół parafialny. Ulice miały przebieg regularny i krzyżowały się pod kątem prostym. Zabudowa powinna być zlokalizowana w jednej linii w stosunku do ulicy (tzw. linia zabudowy), na frontach działek znajdowały się budynki mieszkalne, często z pomieszczeniem handlowym na parterze, na tyłach działek – zabudowa gospodarcza. Wszystkie miasta założone w tym czasie na terenie, jaki obecnie zajmuje Powiat Włocławski zachowały swoją najstarszą część średniowiecznego układu przestrzenno-urbanistycznego, z mniejszymi lub większymi zmianami, ale z zachowaną zasadą rozplanowania. Układy te były „poprawiane” w połowie XIX w. poprzez tzw. regulację, kiedy nakazano utrzymać jednolitą szerokość ulic, budować domy przy ulicach w jednej linii i zakazano budowy w miastach budynków drewnianych krytych strzechą.

Spośród miast powstałych w średniowieczu wymienić należy:

- Brześć Kujawski, miasto królewskie lokowane w 1250 r;
- Kowal, lokowany w końcu XIII w.;
- Izbicę Kujawską, lokowaną w 1394 r.;
- Chodecz, który prawa miejskie nabył w 1442 r.;
- Lubień Kujawski, który prawa miejskie nabył przed 1489 r.;
- Lubraniec, który prawa miejskie nabył w 1509 r.

Z wymienionych powyżej miast tylko średniowieczna część Brześcia Kujawskiego jest objęta ochroną poprzez wpis do rejestru zabytków. Dodać należy, że Brześć Kujawski, jako jedyne miasto na tym terenie otoczony był murami miejskimi i fosą, z których część południowo- zachodnia zachowała się do dzisiaj. W wypadku tego miasta ważna jest również ochrona jego ekspozycji w terenie, bowiem widok miasta z charakterystycznymi dachami dwóch kościołów i budynkiem dawnego zamku nie uległ zmianie od XVII w. Układy urbanistyczne pozostałych miast znajdujących się na terenie Powiatu Włocławskiego są ujęte w ewidencji zabytków.

Na terenie tym istnieją również wsie o średniowiecznej proveniencji. Mają one zazwyczaj rozplanowanie tzw. „ulicówki” tj. wsi, gdzie luźna zabudowa zlokalizowana była wzdłuż głównej drogi. Obecna zabudowa tych wsi pochodzi najwcześniej z 2 poł. XIX w., tym niemniej ich podstawowy układ zachował się bez zmian. Wśród wsi o tego rodzaju układzie ruralistycznym, wymienić można:

- Lubanie, wspominane w kronikach w poł. XIII w., posiadające w XIV w. parafię i kościół;
- Kruszyn, wzmiankowany w poł. XIII w., w połowie XIV w. posiadający własny kościół parafialny;
- Zgłowiączka, jedna ze starszych wsi na obszarze Kujaw, wzmiankowana w 1155 r. i kilkakrotnie w XIII w., ważny ośrodek gospodarczy z uwagi na eksploatowaną tu w średniowieczu kopalnię soli i na istniejący w związku z nią targ; posiadała też własną parafię;
- Kłóbka, gdzie pierwszy kościół p.w. św. Prokopa powstał – wg tradycji – w połowie XII w., wiadomo również, że przed r.1448 rokiem istniała fortalicja w formie „dworu na kopcu za przekopem”, która funkcjonowała do połowy XVII stulecia; w końcu XVII w. na wschód od kopca, na sąsiadującym wzniesieniu został wybudowany nowy dwór, od średniowiecza poniżej dworu na spiętrzeniu rzeczki Lubieńki pracował młyn wodny; ukształtowany historycznie układ przestrzenny z kościołem, grodziskiem i założeniem dworskim (także folwarcznym i parkowym) położonymi na sąsiadujących ze sobą wzniesieniach oraz ulokowanym poniżej młynem wodnym zachował się do czasów współczesnych;
- Choceń, wzmiankowany w 1444 r., który uległ jednak znacznym przekształceniom na skutek XIX – wiecznej industrializacji;

Poza w/w układami przestrzennymi urbanistycznymi (miejskimi) lub ruralistycznymi (wiejskimi) wspomnieć należy o zupełnie innym przykładzie układu przestrzennego zabudowy którą stanowi zabudowa cukrowni w Brześciu Kujawskim. Cukrownia w Brześciu Kujawskim była największą fabryką w regionie, która prowadziła swoją działalność przez 114 lat – od 1894 do 2008 roku. Brzeska cukrownia mimo zniszczeń przetrwała dwie wojny światowe, podczas których cały czas funkcjonowała. Po wojnie była rozbudowywana i modernizowana. Obecnie zachowała się jej niewielka część. Ze starszych obiektów został tylko symbol fabryki – komin, pałacyk dyrektora, biurowiec i w większości zrujnowane domy mieszkalne byłych pracowników cukrowni. Zespół zabudowy Cukrowni obejmował: budynki produkcyjne, pałacyk zarządu cukrowni, budynek szkoły powszechnej, przychodnię lekarską i budynki mieszkalne pracowników. Do cukrowni doprowadzona była linia kolejki wąskotorowej towarowo-pasażerska. Wszystkie budynki były uporządkowane kompozycyjnie i zlokalizowane wzdłuż jednej ulicy. Współcześnie cukrownia już nie pracuje, w najlepszym stanie znajduje się pałacyk zarządu, gdzie mieści się prywatny DPS, pozostałe budynki popadają w zaniechanie i „obrastają” w przypadkowo zlokalizowane budynki gospodarcze i garaże

### 5.5.9 ZABYTKI MILITARNE

Na terenie Powiatu Włocławskiego znajduje się szereg umocnień militarnych, zbudowanych przez wojska niemieckie w celu obrony przed nacierającą Armią Czerwoną. System umocnień został zaprojektowany i zbudowany w związku z ogłoszeniem Włocławka „twierdzą” (Festung Leslau).

Schemat instalacji militarnych zakładał budowę podwójnego rowu przeciwczołgowego oraz okopów dla piechoty w dwóch liniach z zasiekami, za którymi wzniesione zostały pozycje strzeleckie dla armii. Do roku 1945 zakończono roboty ziemne oraz większość schronów i pozycji strzeleckich; wybudowano także umocnienia Włocławka i Płocka, jednakże cały system był daleki od ukończenia.

Podstawowym schronem bojowym budowanym w ramach systemu Festung Leslau był Ringstand 58c, zwany potocznie „tobrukiem”. Jego powszechność wynikała z łatwości i szybkości jego wykonania. W gminach leżących pod miastem Włocławek, znaleźć można także schrony Regelbau 668, pozostałości okopów i rowów przeciwczołgowych.

Większość z wyżej wymienionych obiektów jest całkowicie niewykorzystana i popada w ruinę. Znaczna część z nich została zdewastowana, a te które pozostały, są często wypełnione odpadami komunalnymi. Ponieważ umocnienia twierdzy Włocławek nie zostały dokładnie zinwentaryzowane po II Wojnie Światowej, a cała dokumentacja wojsk niemieckich dotycząca tego systemu obronnego została zniszczona, nie jest znana całkowita liczba i lokacja tych obiektów. Warto także zauważyć, że umocnienia te nie są wpisane do rejestru ani do ewidencji zabytków, wobec czego nie są chronione prawnie.

W celu zachowania tych obiektów, jako istotnego elementu historii regionu, należy jak najszybciej podjąć prace inwentaryzacyjne poprzez zewidencjonowanie systemu umocnień, ustalenia liczby i lokalizacji obiektów. Aby zrealizować ten cel, władze samorządowe mogą nawiązać współpracę z prywatnymi organizacjami, zajmującymi się zachowaniem zabytków militarystyki.

Wskazane jest również rozważenie zabezpieczenia i częściowej restauracji obiektów. Utworzenie szlaku turystycznego Twierdzy Włocławek, istotnie przyczyniłoby się do zwiększenia atrakcyjności turystycznej gmin znajdujących się na terenie Powiatu Włocławskiego – co jest szczególnie istotne w przypadku gmin nie posiadających na swoim terenie wielu zabytków rejestrowych czy ewidencjonowanych, jak np. gmina Włocławek.

Warto nadmienić, iż turystyka związana z historią wojskowości jest w Polsce coraz popularniejsza. Wiele samorządów eksponuje pozostałości obiektów militarnych w swojej ofercie turystycznej, przy czym część z nich czyni z nich główną atrakcję i dźwignię rozwoju gospodarczego.

## 5.6 ZABYTKI RUCHOME

Zabytki nieruchome na terenie powiatu włocławskiego występują przede wszystkim jako wyposażenie świątyń katolickich. Drugą dużą grupę zabytków ruchomych stanowią zbiory muzealne. Zabytki ruchome należą też do prywatnych właścicieli (np. zabytkowe auta) bądź są elementem prywatnych kolekcji.

Pełen rejestr zabytków ruchomych znajdujących się na terenie Powiatu Włocławskiego jest dostępny w Wojewódzkim Urzędzie Ochrony Zabytków w Toruniu, Delegaturze we Włocławku.

## 5.7 ZABYTKI ARCHEOLOGICZNE

Absolutnym fenomenem na skalę europejską są zachowane grobowce neolityczne w Gaju, Wietrzychowicach oraz Sarnowie. Pochodzą z okresu neolitu i związane są z „kulturą pucharów lejkowatych” (schyłek IV i początek III tysiąclecia p.n.e). W literaturze są często określane jako typ "kujawski" lub są nazywane "kujawskimi piramidami" (albo "polskimi piramidami"). Grobowce zostały zbudowane w formie olbrzymich nasypów, w kształcie wydłużonego trójkąta, nierzadko dochodzące do 150 metrów długości, obłożonych głazami i większymi kamieniami, których ciężar w partii szczytowej sięgał 7 – 10 ton. Niestety część grobowców uległa uszkodzeniu na początku XX w. poprzez kradzież głazów, które posłużyły do budowy muru sąsiadującego z cmentarzyskiem folwarku w Wietrzychowicach. W latach trzydziestych i sześćdziesiątych grobowce rozebrano, w celu przeprowadzenia badań archeologicznych prowadzonych przez prof. Konrada Jażdżewskiego. Po ukończonych badaniach megality zrekonstruowano w utworzonych parkach archeologicznych w Wietrzychowicach i Sarnowie. Należy jednak pamiętać, że dawne parki archeologiczne, a obecne parki kulturowe – wbrew swojej nazwie – mają za główne zadanie chronić zabytek, nie zaś promować jego aspekt turystyczny. Ogromny potencjał turystyczny grobowców nie jest wykorzystywany nawet w małej części. Budowa odpowiedniego zaplecza, ścieżek turystycznych, zatrudnienie wykwalifikowanego personelu (przewodników), a także stworzenie atrakcji tematycznie powiązanych z okresem archeologicznym z pewnością przyczyniło by się do rozwoju gospodarczego i turystycznego okolicznych gmin, a także wypromowania regionu nawet na poziomie międzynarodowym.

Ponadto, na terenie powiatu znajduje się szereg dawnych grodzisk z okresu średniowiecza. Są one przede wszystkim stanowiskami archeologicznymi, o zawartości nieczytelnej dla przeciętnego turysty, nie stanowią więc atrakcji turystycznej. Ich ochrona jest wskazana - szczególnie przed tzw. "poszukiwaczami skarbów", którzy używając detektorów metalu niszczą stanowiska archeologiczne, uniemożliwiając ich późniejsze dokładne zbadanie.

Spośród grodzisk wpisanych do rejestru zabytków wymienić można:

- grodzisko wczesnośredniowieczne w Mchówku;
- grodzisko wczesnośredniowieczne w Zarzeczewie;
- grodzisko średniowieczne w Kłóbce;
- grodzisko średniowieczne w Sułkowie;
- grodzisko średniowieczne w Turowie (aktualnie zweryfikowane);
- grodzisko średniowieczne w Zgłowiączce;
- grodzisko późnośredniowieczne w Hucie Chodeckiej.

Kompletny wykaz zabytków archeologicznych oraz stanowisk archeologicznych na terenie Powiatu Włocławskiego znajduje się w załączniku nr 2 do niniejszego programu.

## **5.8 DZIEDZICTWO NIEMATERIALNE**

Na terenie Powiatu Włocławskiego znajduje się Kujawsko – Dobrzyński Park Etnograficzny w Kłóbce. Położony jest nad rzeczką Lubieńką, w sąsiedztwie założenia parkowo – dworskiego, należącego niegdyś do rodu Orpiszewskich, który w chwili obecnej poddany został kompleksowym pracom remontowym i jest włączony do programu skansenu. Jego celem jest ukazanie wyglądu tradycyjnej drewnianej zabudowy kujawskich wsi, tradycyjnych przedmiotów i narzędzi związanych z życiem i pracą mieszkańców regionu od końca XIX wieku do lat 30. XX wieku. W parku etnograficznym kultywowane są również tradycyjne zawody, takie jak kowalstwo, garncarstwo czy wikliniarstwo. Za jego pomocą zachowywane jest również niematerialne dziedzictwo w postaci tradycyjnych strojów kujawskich czy pieśni ludowych.

Na obszarze parku znajduje się 17 obiektów z końca XVIII, z XIX i początku XX wieku, w większości przeniesionych z różnych wsi Kujaw i ziemi dobrzyńskiej. W parku odtwarzane są głównie zagrody wiejskie i budynki z nimi związane: chałupy, stodoły, chlewiki, obórki, stajnie, spichlerze. Zrekonstruowane jest również kuźnia i garncarnia jako przykłady zakładów rzemieślniczych. Przeniesiono również obiekty przemysłu wiejskiego - drewniany wiatrak typu "koźlak" oraz użyteczności publicznej: remizę, karczmę, a także budynek szkoły, w którym mieści się sala lekcyjna, kancelaria i mieszkanie nauczycielki.

W trakcie sezonu kilka razy w roku w parku etnograficznym organizowane są otwarte festyny z cyklu "Z życia dawnej wsi". W ramach cyklu ukazywana jest praca rzemieślnicza w warsztatach znajdujących się na terenie parku. Pokazuje się również przykłady zajęć domowych: wyrób masła, tłoczenie oleju, pranie w baliach etc. Prezentowane są pieśni ludowe oraz obrzędy właściwe dla regionu Kujaw.



## **5.9 ZABYTKI O NAJWYŻSZYM ZNACZENIU DLA POWIATU**

Najcenniejszymi zabytkami na terenie powiatu, reprezentacyjnymi w światowej są grobowce megalityczne w Sarnowie, Wietrzychowicach i Gaju - opisane szerzej w rozdz. 5.7 niniejszego programu.

Poza nimi wyjątkowo wysokie wartości architektoniczne i historyczne prezentują następujące obiekty:

- zespół pałacowo-parkowy w Wieńcu – stanowiący własność Województwa Kujawsko-Pomorskiego, opisany szerzej w rozdz. 5.5.2 niniejszego programu;
- zespół pałacowo-parkowy w Brzeziu stanowiący własność Powiatu Włocławskiego, opisany szerzej w rozdz. 5.5.2 niniejszego programu;
- zespół pałacowo-parkowy w Lubrańcu – stanowiący własność prywatną, opisany szerzej w rozdz. 5.5.2 niniejszego programu;
- bożnica w Lubrańcu – stanowiąca własność Gminy Lubraniec, w której przeprowadzono gruntowny remont i adaptację na ośrodek kultury - szerzej opisaną w rozdz. 5.5.1 niniejszego programu.

## **5.10 ZABYTKI POWIATU WŁOCŁAWSKIEGO I SKARBU PAŃSTWA REPREZENTOWANEGO PRZEZ STAROSTĘ WŁOCŁAWSKIEGO**

W chwili obecnej jedynie 15% zabytków znajdujących się na terenie kraju jest własnością Skarbu Państwa. Najczęściej wchodzi one w skład majątku administracji publicznej będąc siedzibami urzędów, szkół, internatów, muzeów, banków etc. Można jednak zaobserwować wyraźną tendencję ku przekazywaniu tych obiektów na rzecz gmin lub ich prywatyzacji.

W przypadku zabytków Powiatu Włocławskiego duża część została już przekazana na rzecz gmin (m.in. Otmianowo, Ossowo, Śmiłowice). W przypadku większości obiektów zabytkowych Powiatu Włocławskiego zawarto stosowne umowy przekazania zarządu trwałego. W chwili obecnej we własności Powiatu Włocławskiego pozostaje jedynie zespół pałacowo – parkowy w Brzeziu, który jest zaplanowany do sprzedaży oraz park w Rzeżewie, przy istniejącym tam DPS-ie.

### 5.10.1 ZESPÓŁ PAŁACOWO-PARKOWY W BRZEZIU

Rezydencja w Brzeziu powstała w 1873 r. według projektu pracującego dla rodziny Kronenbergów Artura Goebela. Natomiast założenie parkowe zostało zaprojektowane przez samego Waleriana Kronenberga w roku 1889. Wtedy także powstała droga łącząca Brzezie z Wieńcem i szosa wiodąca z Brzezia do traktu wrocławsko-nieszawskiego. Drogi te zaprojektowano jako integralną część obu założeń. Brzezie stanowiło główną i ulubioną siedzibę rodu Kronenbergów, a także ośrodek okazałych dóbr. Do rodziny, poza Brzeziem i Wieńcem, należało piętnaście innych majątków w dawnej gminie Wieniec i trzy majątki w powiecie piotrkowskim. Brzezie w rękach rodziny Kronenbergów pozostało do roku 1939. Po wojnie przeszło w ręce Skarbu Państwa. Park i pałac mieścił kolejno kilka instytucji: szkołę, dom dziecka a także Państwowe Pogotowie Opiekuńcze. Jako znak czasów warto wspomnieć, że w Brzeziu planowano utworzenie Ośrodka Szkoleniowego PZPR.

Pałac został zbudowany w stylu eklektycznym o charakterze renesansu francuskiego. Jest to budynek murowany z cegły, obłożony licówką z cegiełki czerwonej z tynkowanymi narożnikami. Pałac jest piętrowy z trzecią kondygnacją umieszczoną częściowo w poddaszu. Wzniesiony został na planie prostokąta z ryzalitami o zróżnicowanych głębokościach i szerokościach. Bryła budynku jest zwarta, nieregularna z okrągłą czterokondygnacyjną wieżą w południowo zachodnim narożniku, zwieńczona wysokim dwuspadowym dachem z połącją krytą dachówką.

Na terenie parku znajduje się także tzw. "wilsonówka" - parkowy pawilon wzniesiony dla przyjaciela rodziny, będący niewielkim budynkiem, murowanym z cegły i otynkowanym. Zbudowany został na planie prostokąta o prostej bryle z facjatą nad trzema środkowymi osiami. Dach "wilsonówki" jest czterospadowy kryty papą.

Z kolei oficyna jest budynkiem parterowym, otynkowanym, z cegły, lecz zniekształconym kilkoma przybudówkami. Wzniesiona na planie zestawionych narożnikami prostokątów, posiada prostą bryłę krytą dachem naczółkowym.

Park ma charakter eklektyczny z elementami układu geometrycznego i fragmentami swobodnej kompozycji krajobrazu z urozmaiconym drzewostanem. Układ zabytkowej zieleni tworzą nieregularne masywy drzew i krzewów ukształtowane w formę kilku różnej wielkości polan. Dobór roślin został dokonany celowo, tak że park zmienia swój wygląd w zależności od pory roku.

Stan wszystkich obiektów wchodzących w skład zespołu jest zły. We wszystkich należy przeprowadzić szeroko zakrojone remonty, ukierunkowane na przywrócenie ich historycznych wartości architektonicznych i artystycznych.

Zespół pałacowo-parkowy w Brzeziu był przeznaczony do sprzedaży. Pierwszy przetarg ogłoszono w 2016 r., jednak nie doszedł on do realizacji. Drugi, miał miejsce w roku 2017 r., jednakże osoba prywatna, która wygrała przetarg nie zdołała zgromadzić środków na zakup, w związku z czym proces sprzedaży unieważniono. W następstwie unieważnionego przetargu wpłynął wniosek o roszczenia w stosunku do nieruchomości ze strony potencjalnych spadkobierców prawowitych właścicieli sprzed 1945 r. Wniosek dotychczas nie został rozpatrzony przez Wojewodę Kujawsko-Pomorskiego.

### **5.10.2 PARK PODWORSKI W RZEŻEWIE**

Wieś wzmiankowana jest w XVI w. jako własność Mikołaja Sokołowskiego, kasztelana kruszwickiego i wojewody inowrocławskiego. W wieku XVIII własność rodziny Komeckich, w XIX, kolejno: Wilczyckiego, Jabłońskich, rodziny Lüttichau, Radońskich, Błędowskich, Morzyckich, wreszcie Makomskich, którzy zarządzali majątkiem do 1945 r. W 1945 r. dobra przejęte zostały na Skarb Państwa, od 1950 do 1989 r. w dworze funkcjonowała szkoła, od 1990 r. dwór przeznaczono na siedzibę Domu Pomocy Społecznej.

Zespół w obecnym rozplanowaniu powstał prawdopodobnie w latach 20-tych XX w. i zajmował obszar rozległego czworoboku. W okresie funkcjonowania szkoły teren założenia ograniczony został do parku z dworem. Dwór przebudowany w latach 60-tych i 90-tych z całkowitą utratą cech stylowych. Park z zachowanym owalnym (dawniej kolistym) podjazdem przed dworem i dość licznymi okazami starodrzewu, częściowo przekomponowany i zniszczony przez nieprzemyślaną wycinkę w latach 90-tych XX w. W roku 2019 przeprowadzono prace dla zadania: *„Rewitalizacja zieleni w zabytkowym parku dworskim przy Domu Pomocy Społecznej w Rzeżewie, działka nr 196/8 obręb Rzeżewo, gmina Lubień Kujawski”*, w ramach którego uporządkowano istniejący drzewostan, usunięto drzewa chore i nie rokujące przeżycia i uzupełniono drzewostan o 60 sztuk drzew młodych w ramach nasadzeń zastępczych. Prace te zostały dofinansowane ze środków Wojewódzkiego Funduszu Ochrony Środowiska i Gospodarki Wodnej w Toruniu w ramach *Programu Priorytetowego Ochrona Przyrody 2019*.

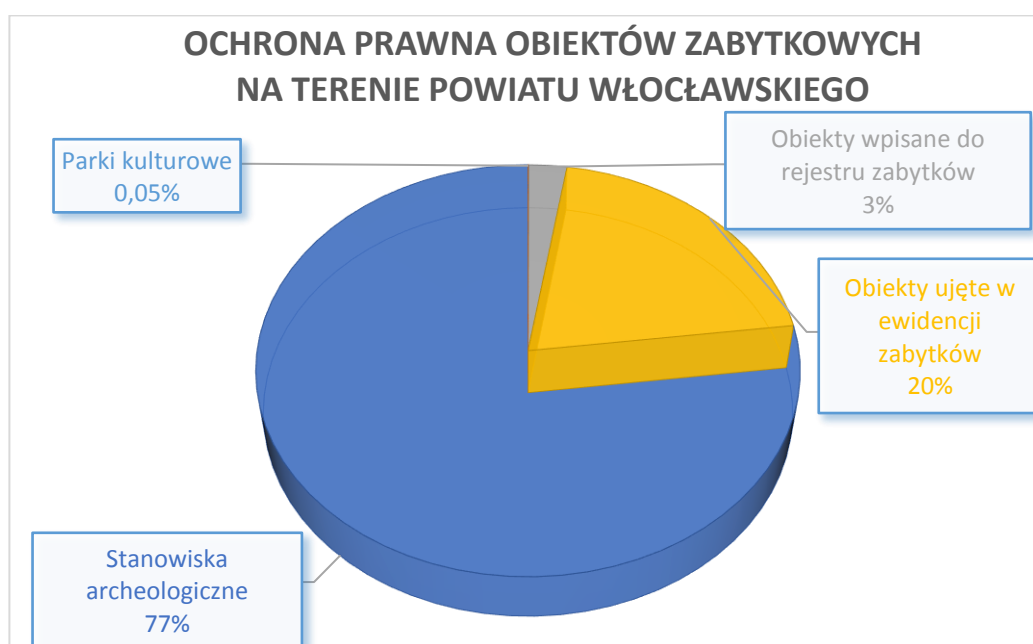
## 6. ZABYTKI OBJĘTE PRAWNYMI FORMAMI OCHRONY

Na obszarze Powiatu Włocławskiego nie ma obiektów uznanych za pomnik historii. Szczególnej ochronie podlegają istniejące parki kulturowe w Wietrzychowicach (ustanowiony w 2006 r.) i w Sarnowie (ustanowiony w 2010 r.).

Zewidencjonowane zostało 891 zabytków, przy czym do rejestru wpisane zostało 108 zabytków, co oznacza, że ochronie właściwej dla zabytków rejestrowych podlega jedynie 10,08% obiektów. Na terenie Powiatu zidentyfikowano 3349 stanowisk archeologicznych, przy czym ich liczba stale rośnie ze względu na prowadzone w ubiegłych latach oraz planowane w najbliższym czasie badania. Łącznie, na terenie Powiatu Włocławskiego znajduje się (na dzień sporządzania niniejszego Programu) 4350 obiektów o charakterze zabytkowym bądź historycznym. Zakres ochrony prawnej obiektów zabytkowych znajdujących się na terenie Powiatu Włocławskiego ilustruje poniższa tabela:

	Pomniki historii	Parki kulturowe	Obiekty wpisane do rejestru zabytków	Obiekty ujęte w ewidencji	Stanowiska archeologiczne
	0	2	108	891	3349
Łącznie obiektów w rejestrze i ewidencji zabytków			999		
Łącznie wszystkich obiektów			4350		

Na terenie Powiatu, przeważającą część obiektów stanowią stanowiska archeologiczne (77%). Zabytki ewidencjonowane i rejestrowe stanowią odpowiednio ok. 20% i 3% całego zasobu. Ilość parków kulturowych wynosi mniej niż 0,05% całego zbioru zabytkowego.



Największą ilość zabytków rejestrowych posiada Gmina i Miasto Lubraniec (19 zabytków) oraz Gmina i Miasto Brześć Kujawski (14 zabytków). W pozostałych gminach Powiatu Włocławskiego, zasób zabytków rejestrowych zawiera się pomiędzy 5 a 11 obiektami. Najmniej zabytków objętych tego rodzaju prawną formą ochrony znajduje się w Gminie Lubanie i Mieście Kowalu (po 3 obiekty zabytkowe).

Najwięcej obiektów wprowadzonych do wojewódzkiej ewidencji zabytków, posiada Gmina i Miasto Brześć Kujawski (287 obiektów). Duża ilość obiektów wpisanych do ewidencji sugeruje konieczność ich rewaloryzacji i zinwentaryzowania pod kątem zasadności wpisu do rejestru zabytków. Wiele zabytków zostało zewidencjonowanych także w Gminie i Mieście Izbicy Kujawskiej (161 obiektów) oraz Gminie i Mieście Lubieniu Kujawskim (151 obiektów). Najmniej zabytków ujętych w ewidencji istnieje na terenie Gminy Baruchowo (51 obiektów), Gminy Boniewo (37 obiektów) oraz Gminy Lubanie (43 obiektów).

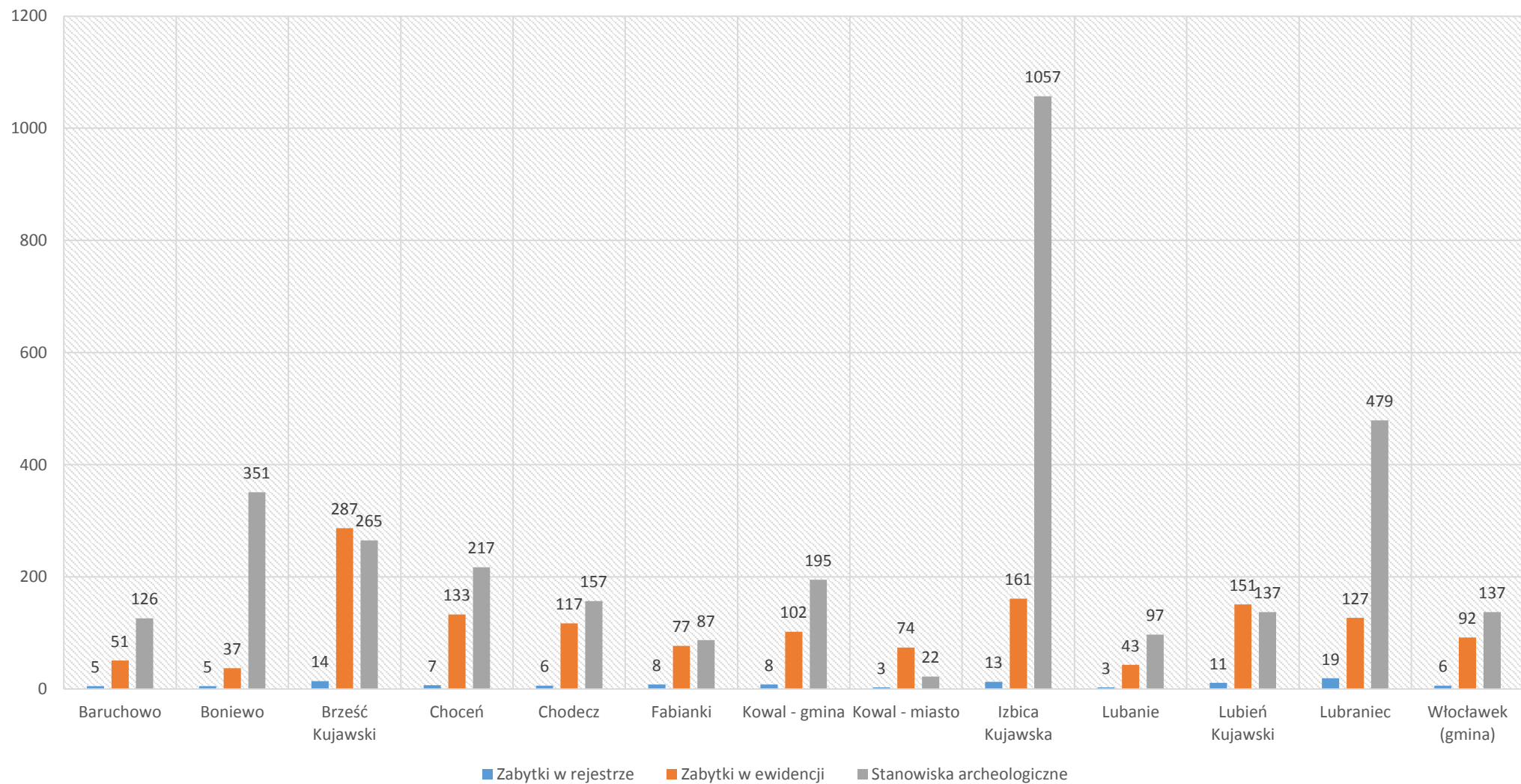
Zdecydowanie największa ilość stanowisk archeologicznych została zidentyfikowana na terenie Gminy i Miasta Izbicy Kujawskiej (1057 stanowisk, co stanowi aż 31,56% wszystkich stanowisk na terenie Powiatu Włocławskiego). Warto wspomnieć, iż w Powiatowym Programie Opieki nad Zabytkami Powiatu Włocławskiego na lata 2014-2017, dla Izbicy Kujawskiej wykazano 341 stanowisk. Oznacza to, że w ciągu ostatnich sześciu lat, liczba stanowisk archeologicznych na terenie Izbicy Kujawskiej wzrosła o niemal 210%.

Na drugim miejscu pod względem ilości stanowisk archeologicznych, znajduje się Gmina i Miasto Lubraniec, gdzie nastąpił jednak o wiele mniejszy wzrost, tj. z 427 w 2014 r. do obecnych 479. Duża ilość stanowisk na terenie Izbicy Kujawskiej i Lubrańca związana jest z prowadzonymi badaniami archeologicznymi na terenach zajmowanych przez ludność kultury pucharów lejkowatych. W związku z powyższym można prognozować, że w najbliższych latach liczba stanowisk archeologicznych na terenie obu gmin będzie w dalszym ciągu systematycznie rosła, co wymaga pilnego uwzględnienia tych faktów w dokumentach planistycznych gmin i miast - szczególnie w studiach ukierunkowań i zagospodarowania przestrzennego.

Najmniej stanowisk archeologicznych znajduje się na terenie Miasta Kowal (22 stanowiska), Gminy Fabianki (87 stanowisk) oraz Gminy Lubanie (97 stanowisk). Stosunkowo niewielka liczba stanowisk w Brześciu Kujawskim (265 stanowisk) sugeruje konieczność wykonania badań, ze względu na historyczne tereny, na których położone jest miasto i gmina.

Pełen wykaz obiektów znajdujących się w rejestrze zabytków oraz wojewódzkiej ewidencji zabytków został zawarty w załączniku nr 1 stanowiącym aneks do niniejszego Programu, natomiast wykaz stanowisk archeologicznych – w załączniku nr 2 do niniejszego Programu.

## FORMY OCHRONY ZABYTKÓW W GMINACH LEŻĄCYCH NA TERENIE POWIATU WŁOCŁAWSKIEGO



## 7. OCENA STANU DZIEDZICTWA KULTUROWEGO POWIATU. ANALIZA SZANS I ZAGROŻEŃ

Podstawą właściwego sformułowania postulatów programowych Programu Opieki nad Zabytkami jest analiza SWOT. Nazwa tego rodzaju analizy, jest akronimem od angielskich słów określających jej cztery elementy składowe: *Strengths*, *Weaknesses*, *Opportunities*, *Threats* – tj. Mocne strony, Słabe strony, Szanse i Zagrożenia. SWOT wykorzystuje się do analizy wewnętrznego i zewnętrznego otoczenia projektu, przy czym stanowi on pierwszy etap analizy strategicznej. W poniższej tabeli zamieszczono analizę SWOT dokonanej pod kątem materii zachowania dziedzictwa kulturowego dla całego regionu Powiatu Włocławskiego.

MOCNE STRONY	SŁABE STRONY
<ol style="list-style-type: none"> <li>1. Dobrze rozbudowana infrastruktura drogowa - duża sieć właściwie utrzymanych dróg powiatowych i gminnych, wpływających pozytywnie na możliwy rozwój turystyki krajoznawczej i dostęp do zabytków;</li> <li>2. Silny rozwój gospodarczy regionu i miast znajdujących się na terenie powiatu Włocławskiego, w szczególności Brześcia Kujawskiego i Lubienia Kujawskiego;</li> <li>3. Wysokie zróżnicowanie materii zabytkowej obiektów znajdujących się na terenie Powiatu Włocławskiego – obiekty sakralne, rezydencjonalne, zieleń komponowana, zabytki techniki, militaria, zabytki archeologiczne w tym megality;</li> <li>4. Duża ilość dobrze zachowanych obiektów architektury sakralnej;</li> <li>5. Znaczna ilość zachowanych dworów, zespołów dworskich i pałacowych; w tym pałacu w Wieńcu i Brzeziu, jako obiektów o charakterze reprezentacyjnym w skali krajowej;</li> <li>6. Istnienie wysokiej jakości zabytków sztuki sepulkralnej - pomników i grobów osób związanych z historią regionu;</li> <li>7. Istnienie zieleni komponowanej o wysokim walorze przyrodniczym jak i historycznym;</li> </ol>	<ol style="list-style-type: none"> <li>1. Zły stan zachowania znacznej części obiektów o charakterze zabytkowym, wynikający z braku prowadzenia właściwych prac remontowych i braku środków finansowych właścicieli zabytków;</li> <li>2. Zniszczenia i dewaloryzacja części zabytków znajdujących się na terenie powiatu;</li> <li>3. Niewłaściwe wykorzystanie obiektów zabytkowych, w tym wykorzystanie ich w charakterze budynków socjalnych, co przyczynia się do ich degradacji i dewaloryzacji;</li> <li>4. Opuszczenie, brak adaptacji i nieużytkowanie części obiektów zabytkowych;</li> <li>5. Zaniedbania i niewłaściwie utrzymana zieleń komponowana – co w szczególności dotyczy zabytkowych parków podworskich;</li> <li>6. Brak właściwej dbałości o obiekty małej architektury sakralnej – np. przydrożne kapliczki;</li> <li>7. Brak właściwej dbałości o architekturę sepulkralną cmentarzy ewangelicko-augsburskich;</li> </ol>

- |   |   |
|---|---|
| <p>8. Pozostałości zabytków militarystyki, pozwalających, przy właściwym zabezpieczeniu i rewitalizacji, na znaczące wzbogacenie oferty turystycznej regionu;</p> <p>9. Obecność zabytków reprezentatywnych w skali europejskiej – megalitycznych grobowców w Gaju, Sarnowie i Wietrzychowicach, mogących przy właściwym wykorzystaniu stać się atrakcją turystyczną regionu;</p> <p>10. Znajdująca się na terenie powiatu dawna linia kolejki wąskotorowej, która może być rewitalizowana i wykorzystana turystycznie; w pozostałej części istnieje możliwość wykorzystania istniejących podziałów geodezyjnych do budowy ścieżek rowerowych wpływających na rozwój turystyki regionu;</p> <p>11. Bogata historia regionu, sięgająca aż do czasów piastowskich;</p> <p>12. Zabytkowe układy urbanistyczne i ruralistyczne wywodzące się z czasów wczesnego średniowiecza;</p> <p>13. Określenie zabytkowych wartości krajobrazu kulturowego i zasad jego ochrony w opracowanych studiach uwarunkowań i kierunków zagospodarowania przestrzennego dla większości gmin i miast na terenie Powiatu Włocławskiego;</p> | <p>8. Mała ilość zabytków ruchomych;</p> <p>9. Brak prawnej regulacji dotyczących ochrony krajobrazu i tzw. „widoku na zabytek”;</p> <p>10. Dezaktualizacja dokumentów programowych gmin powiatu Włocławskiego, w szczególności studium uwarunkowań i kierunków zagospodarowania przestrzennego oraz strategii rozwoju gmin i miast;</p> <p>11. Brak opracowanych gminnych programów opieki nad zabytkami;</p> <p>12. Brak prowadzonych Gminnych Ewidencji Zabytków, bądź prowadzona Gminna Ewidencja Zabytków nie przekazana przez Gminy w celu weryfikacji do właściwych służb konserwatorskich;</p> <p>13. Dezaktualizacja dokumentów programowych Powiatu Włocławskiego i zbyt ogólne założenia programowe dotyczące materii ochrony zabytków i ich właściwego wykorzystania;</p> <p>14. Brak muzeów zachowujących i kultywujących kulturę regionu;</p> <p>15. Brak dostatecznej świadomości dotyczącej wagi i potrzeby ochrony zabytków wśród mieszkańców powiatu włocławskiego – brak prowadzenia właściwych działań informacyjnych i edukacyjnych;</p> <p>16. Brak dostatecznej ilości ścieżek turystycznych oraz rowerowych umożliwiających pełne wykorzystanie potencjału turystycznego dóbr kultury znajdujących się na terenie powiatu;</p> <p>17. Brak właściwej promocji dóbr kultury i historii regionu, poprzez organizację konkursów historycznych, rajdów w terenie, katalogów opisujących bogactwo i różnorodność zabytków leżących na terenie powiatu;</p> |
|---|---|



SZANSE	ZAGROŻENIA
<ol style="list-style-type: none"> <li>1. Rozwój gospodarki poprzez właściwe wykorzystanie walorów obiektów zabytkowych w celach turystycznych;</li> <li>2. Rozwój lokalnych społeczności poprzez właściwą adaptację obiektów zabytkowych;</li> <li>3. Powstawanie nowych ścieżek historycznych, ścieżek rowerowych i idący za tym rozwój infrastruktury;</li> <li>4. Kreowanie nowych produktów turystycznych;</li> <li>5. Renowacja, rewitalizacja, właściwe oznakowanie i zachowanie obiektów zabytków, w tym obiektów nie wpisanych do rejestru zabytków, ale posiadających cechy obiektów zabytkowych;</li> <li>6. Tworzenie się nowych miejsc pracy związanych z rozbudową infrastrukturalną okolic zabytków, rewitalizacją obiektów zabytkowych i rozwojem turystyki;</li> <li>7. Rewitalizacja istniejącej zieleni komponowanej wpływająca na poprawę komfortu życia mieszkańców;</li> <li>8. Prowadzenie działań edukacyjnych odnoszących się do ochrony zabytków, ich zachowania i właściwego zagospodarowania;</li> <li>9. Identyfikacja mieszkańców powiatu z dobrami kultury poprzez działania informacyjne, promocyjne i rozwój turystyki;</li> <li>10. Zaangażowanie społeczeństwa w ochronę dziedzictwa kulturowego poprzez rozwój</li> </ol>	<ol style="list-style-type: none"> <li>1. Zniszczenie bądź utrata walorów zabytkowych istniejących obiektów architektonicznych, ze szczególnym naciskiem na budynki dawnej cukrowni w Brześciu Kujawskim i dawnej cukrowni w Chełmicy Dużej;</li> <li>2. Dewaloryzacja obiektów zabytkowych związana z gwałtownym rozwojem gospodarczym miast Powiatu Włocławskiego poprzez inwestycje i przebudowy obiektów niezgodnione z Wojewódzkim Konserwatorem Zabytków;</li> <li>3. Dewastacja i zniszczenie obiektów zabytkowych związana z niewłaściwą ich adaptacją, w tym wykorzystaniem pod budownictwo socjalne lub komunalne;</li> <li>4. Dewastacja lub dewaloryzacja obiektów zabytkowych związana z opuszczeniem i niewykorzystaniem istniejących zabytków;</li> <li>5. Dewaloryzacja zieleni komponowanej związana z niewłaściwym utrzymaniem parków podworskich i nielegalnymi (niezgodzonymi z Wojewódzkim Konserwatorem Zabytków) zmianami w ich układzie kompozycyjnym;</li> <li>6. Zniszczenie obiektów małej architektury sakralnej (kapliczek i krzyży przydrożnych) oraz architektury sepulkralnej mających duże znaczenie dla historii regionu;</li> <li>7. Brak prawnych regulacji dotyczących ochrony krajobrazu i widoku na zabytek, szczególnie istotnych przy dynamicznym rozwoju gospodarczym regionu;</li> <li>8. Nieobjęcie ochroną obiektów o cennym znaczeniu historycznym z powodu braku właściwie prowadzonych Gminnych Ewidencji Zabytków;</li> <li>9. Niedostosowanie dokumentów programowych Powiatu i Gmin do współczesnych realiów inwestycyjno-finansowych w kontekście ochrony zabytków, prowadzące do ich uszkodzenia, zniszczenia bądź dewaloryzacji;</li> <li>10. Brak właściwej adaptacji obiektów zabytkowych na cele użyteczności publicznej lub obiekty stymulujące rozwój turystyki i gospodarki;</li> </ol>

stowarzyszeń, fundacji lub powołanie społecznych opiekunów zabytków;

11. Możliwość pozyskiwania środków finansowych na renowację obiektów zabytkowych z funduszy strukturalnych Unii Europejskiej;
12. Popularyzacja historii i kreowanie pozytywnego wizerunku regionu;
13. Rozwój szczególnie atrakcyjnych zabytków leżących na terenie Powiatu Włocławskiego – rezerwatów archeologicznych w Sarnowie i Wietrzychowicach;
14. Rozwój współpracy z gminami Powiatu Włocławskiego; w tym możliwość współpracy międzyregionalnej i międzynarodowej;

11. Brak wykorzystania pełnego potencjału istniejących obiektów zabytkowych, w tym zabytków o randze krajowej, w celu promocji turystyki;

12. Z uwagi na dużą ilość stanowisk archeologicznych – zagrożenia płynące z działalności „poszukiwaczy skarbów”, mogących doprowadzić do zniszczenia stanowisk archeologicznych;

13. Niedostateczna ilość środków finansowych przeznaczanych na renowację, rewitalizację i ochronę zabytków znajdujących się na terenie powiatu;

14. Zanik bądź zniekształcenie dóbr kultury o charakterze niematerialnym – tradycji i tożsamości regionalnej;

15. Utrzymanie się niskiej świadomości mieszkańców Powiatu Włocławskiego w tematyce ochrony zabytków; w konsekwencji płynący z tego brak zainteresowania, wiedzy i utożsamiania się z historią i kulturą regionu;

Najistotniejsze elementy powyższej analizy SWOT można streścić w poniższym diagramie:



## 8. ZAŁOŻENIA PROGRAMOWE POWIATOWEGO PROGRAMU OPIEKI NAD ZABYTKAMI

Na podstawie obowiązujących przepisów prawa, krajowych i wojewódzkich założeń strategicznych, wewnętrznych regulacji programowych gmin i Powiatu, istniejącej materii zabytkowej oraz analizy szans i zagrożeń, wyodrębniono następujące cele, kierunki działania i zadania Powiatowego Programu Opieki nad Zabytkami Powiatu Włocławskiego na lata 2020-2023:

<b>Cel główny Powiatowego Programu Opieki nad Zabytkami Powiatu Włocławskiego na lata 2020-2023 : Wzmocnienie i poprawa funkcjonowania systemu opieki nad zabytkami na terenie Powiatu Włocławskiego</b>		
<b>Cel szczegółowy 1:</b> <i>Rozwiązania społeczno-prawne w zakresie poprawy działania systemu ochrony zabytków</i>	<b>Cel szczegółowy 2:</b> <i>Prowadzenie prac konserwatorskich, restauratorskich oraz wspieranie działań w zakresie opieki nad zabytkami</i>	<b>Cel szczegółowy 3:</b> <i>Ochrona zabytków poprzez rozwój oferty turystycznej regionu</i>
<b>Kierunki działania</b>	<b>Kierunki działania</b>	<b>Kierunki działania</b>
1. Prawna ochrona zabytków	1. Zabezpieczenie i konserwacja obiektów należących do Powiatu Włocławskiego	1. Kreowanie produktu turystycznego
2. Kreowanie rozwiązań planistycznych i strategicznych	2. Rewitalizacja zieleni komponowanej	2. Rozwój infrastruktury turystycznej
3. Ewaluacja i inwentaryzacja zasobów obiektów zabytkowych	3. Dofinansowanie prac konserwatorsko-restauratorskich	3. Promocja dóbr kultury znajdujących się na terenie Powiatu Włocławskiego
4. Zaangażowanie społeczeństwa do czynnego udziału w systemie ochrony zabytków	4. Pozyskiwanie środków finansowych na prace konserwatorsko-restauratorskie	
5. Działania edukacyjne		

## **8.1 CEL SZCZEGÓŁOWY 1: ROZWIĄZANIA SPOŁECZNO-PRAWNE W ZAKRESIE POPRAWY DZIAŁANIA SYSTEMU OCHRONY ZABYTEKÓW**

### **8.1.1 KIERUNEK DZIAŁANIA 1.1: PRAWNA OCHRONA ZABYTEKÓW**

<b>L.p.</b>	<b>Zadanie</b>
<b>1</b>	Oznakowanie obiektów zabytkowych, zgodnie z art. 12 ustawy o ochronie zabytków i opiece nad zabytkami, poprzez umieszczanie tablic informacyjnych „Zabytek chroniony prawem” na zabytkach nieruchomości wpisanych do rejestru zgodnie z rozporządzeniem ministra kultury (Dz. U. z 2004 r. Nr 30, poz. 259).
<b>2</b>	Powoływanie i odwoływanie społecznych opiekunów zabytków na wniosek Wojewódzkiego Konserwatora Zabytków, na podstawie art. 103 ustawy o ochronie zabytków i opiece nad zabytkami.
<b>3</b>	Opracowanie i przyjęcie wzorów listy społecznych opiekunów zabytków, legitymacji społecznego opiekuna zabytków i zaświadczenia o posiadaniu uprawnień społecznego opiekuna zabytków, zgodnie z art. 105 ustawy o ochronie zabytków i opiece nad zabytkami.

### **8.1.2 KIERUNEK DZIAŁANIA 1.2: KREOWANIE ROZWIĄZAŃ PLANISTYCZNYCH I STRATEGICZNYCH**

<b>L.p.</b>	<b>Zadanie</b>
<b>1</b>	Aktualizacja strategicznych dokumentów programowych Powiatu Włocławskiego w zakresie ochrony zabytków.

### **8.1.3 KIERUNEK DZIAŁANIA 1.3: EWALUACJA I INWENTARYZACJA ZASOBÓW OBIEKTÓW ZABYTEKOWYCH**

<b>L.p.</b>	<b>Zadanie</b>
<b>1</b>	Zewidencjonowanie zabytków należących do Powiatu Włocławskiego; w tym zieleni komponowanej w postaci dawnych parków podworskich.
<b>2</b>	Działania zmierzające do wpisania do rejestru zabytków najcenniejszych obiektów znajdujących się dotychczas tylko w ewidencji.
<b>3</b>	Działania promocyjne zachęcające właścicieli zabytków do składania wniosków o wpisanie obiektów do rejestru zabytków poprzez podkreślenie zalet tego rozwiązania.

### **8.1.4 KIERUNEK DZIAŁANIA 1.4: ZAANGAŻOWANIE SPOŁECZEŃSTWA DO CZYNNEGO UDZIAŁU W SYSTEMIE OCHRONY ZABYTEKÓW**

<b>L.p.</b>	<b>Zadanie</b>
<b>1</b>	Współpraca z gminnymi i miejskimi domami kultury, szkołami i organizacjami społecznymi w celu zachęcenia do pełnienia funkcji społecznego opiekuna zabytków.
<b>2</b>	Opracowanie broszury informacyjnej określającej prawa, obowiązki i korzyści wynikające z bycia społecznym opiekunem zabytków.

3	Wspieranie powstawania stowarzyszeń i fundacji realizujących statutowe cele dotyczące ochrony dziedzictwa kulturowego.
---	--

### 8.1.5 KIERUNEK DZIAŁANIA 1.5: DZIAŁANIA EDUKACYJNE

L.p.	Zadanie
1	Opracowanie programu lekcji na temat zabytkowej architektury, kultury i historii Kujaw.
2	Opracowanie programu gier edukacyjnych i terenowych, których uczestnicy mieliby możliwość zapoznania się z historią regionu i zabytkami Powiatu Włocławskiego.
3	Wspieranie lokalnych inicjatyw takich jak: budowa izb pamięci, organizacja konkursów, etc.

## 8.2 CEL SZCZEGÓŁOWY 2: PROWADZENIE PRAC KONSERWATORSKICH, RESTAURATORSKICH ORAZ WSPIERANIE DZIAŁAŃ W ZAKRESIE OPIEKI NAD ZABYTKAMI

### 8.2.1 KIERUNEK DZIAŁANIA 2.1: ZABEZPIECZENIE I KONSERWACJA OBIEKTÓW NALEŻĄCYCH DO POWIATU WŁOCŁAWSKIEGO

L.p.	Zadanie
1	Prowadzenie bieżących prac konserwatorskich i zabezpieczających pałacu w Brzeziu.
2	Podjęcie działań zmierzających do zmiany struktury właścicielskiej pałacu w Brzeziu, należące obecnie do Powiatu Włocławskiego.

### 8.2.2 KIERUNEK DZIAŁANIA 2.2: REWITALIZACJA ZIELENI KOMPONOWANEJ

L.p.	Zadanie
1	Prowadzenie bieżących prac porządkowych i rewitalizacja parku podworskiego w Rzezewie.

### 8.2.3 KIERUNEK DZIAŁANIA 2.3: DOFINANSOWANIE PRAC KONSERWATORSKO-RESTAURATORSKICH

L.p.	Zadanie
1	Dofinansowywanie remontów zabytków nie będących własnością powiatu na podstawie Uchwały nr XV/166/12 Rady Powiatu z dnia 30 sierpnia 2012 r. w sprawie określenia zasad udzielania dotacji na prace konserwatorskie, restauratorskie lub roboty budowlane przy zabytkach wpisanych do rejestru zabytków na obszarze Powiatu Włocławskiego.
2	Dofinansowanie montażu instalacji przeciwpożarowej i antywłamaniowej zabytków z terenu Powiatu Włocławskiego.
3	Opracowanie informatora dla właścicieli zabytków dotyczącego możliwości dofinansowania z uwzględnieniem dofinansowań ze strony Powiatu Włocławskiego.
4	Merytoryczna pomoc pracowników Starostwa Powiatowego we Włocławku przy wypełnianiu wniosków o przyznanie z budżetu Powiatu Włocławskiego środków na remont zabytków.

## **8.24 KIERUNEK DZIAŁANIA 2.4: POZYSKIWANIE ŚRODKÓW FINANSOWYCH NA PRACE KONSERWATORSKO-RESTAURATORSKIE**

<b>L.p.</b>	<b>Zadanie</b>
<b>1</b>	Pozyskiwanie środków finansowych na remont zabytków z przeznaczonych na ten cel funduszy zewnętrznych, w szczególności z funduszy strukturalnych EFRR.
<b>2</b>	Pozyskiwanie środków finansowych na remont zabytków z puli Ministerstwa Kultury i Dziedzictwa Narodowego.
<b>3</b>	Pozyskiwanie środków finansowych z funduszy środowiskowych w celu rewitalizacji zieleni komponowanej.

## **8.3 CEL SZCZEGÓŁOWY 3: OCHRONA ZABYTKÓW POPRZEZ ROZWÓJ OFERTY TURYSTYCZNEJ REGIONU**

### **8.3.1 KIERUNEK DZIAŁANIA 3.1: KREOWANIE PRODUKTU TURYSTYCZNEGO**

<b>L.p.</b>	<b>Zadanie</b>
<b>1</b>	Promocja parków kulturowych archeologicznych Sarnowo i Wietrzychowice we współpracy z miastami Izbicą Kujawską i Lubrańcem.
<b>2</b>	Opracowanie i wytyczenie turystycznych szlaków historycznych, w tym szlaków pieszych, samochodowych, konnych i wodnych.

### **8.3.2 KIERUNEK DZIAŁANIA 3.2: ROZWÓJ INFRASTRUKTURY TURYSTYCZNEJ**

<b>L.p.</b>	<b>Zadanie</b>
<b>1</b>	Oznakowanie szlaków turystycznych oraz leżących na nich zabytków.

### **8.3.3 KIERUNEK DZIAŁANIA 3.3: PROMOCJA DÓBR KULTURY ZNAJDUJĄCYCH SIĘ NA TERENIE POWIATU WŁOCŁAWSKIEGO**

<b>L.p.</b>	<b>Zadanie</b>
<b>1</b>	Opracowanie i publikacja mapy atrakcyjnych obiektów zabytkowych na stronie internetowej Powiatu.
<b>2</b>	Wspieranie publikacji (w tym folderów promocyjnych) poświęconych problematyce dziedzictwa kulturowego Powiatu Włocławskiego.
<b>3</b>	Nawiązanie współpracy z mediami lokalnymi i emisja programów przybliżających historię regionu oraz promujących zabytki Powiatu Włocławskiego.
<b>4</b>	Organizowanie imprez i wystaw poświęconych zabytkom materialnym i niematerialnym.

## 9. INSTRUMENTARIUM REALIZACJI PROGRAMU OPIEKI NAD ZABYTKAMI

Zadania zaplanowane w niniejszym Programie będą wykonywane za pomocą następujących instrumentów o charakterze:

### 1. Formalno-prawnym poprzez:

- składanie wniosków o wpisanie obiektów zabytkowych należących do Powiatu Włocławskiego do rejestru zabytków, zgodnie z art. 9 ustawy z 23 lipca 2003 r. o ochronie zabytków i opiece nad zabytkami (dalej: u.o.z.);
- umieszczanie na zabytkach ustawowo określonych znaków informacyjnych, zgodnie z art. 12 u.o.z.;
- ustanowienie oraz prowadzenie listy społecznych opiekunów zabytków na podstawie art. 103 u.o.z.;
- ustanowienie wzorów listy społecznych opiekunów zabytków, legitymacji społecznego opiekuna zabytków i zaświadczenia o posiadaniu uprawnień społecznego opiekuna zabytków, zgodnie z art. 105 u.o.z.;
- wykonywanie decyzji administracyjnych Wojewódzkiego Konserwatora Zabytków w oparciu o właściwe przepisy u.o.z.;

### 2. Finansowym poprzez:

- finansowanie prac konserwatorskich i remontowych przy obiektach zabytkowych będących własnością Powiatu Włocławskiego;
- dofinansowywanie remontów i konserwacji zabytków nie będących własnością Powiatu Włocławskiego na podstawie Uchwały nr XV/166/12 Rady Powiatu z dnia 30 sierpnia 2012 r. w sprawie określenia zasad udzielania dotacji na prace konserwatorskie, restauratorskie lub roboty budowlane przy zabytkach wpisanych do rejestru zabytków na obszarze Powiatu Włocławskiego z późn. zm.;
- pozyskiwanie środków zewnętrznych w postaci korzystania z programów uwzględniających finansowanie z funduszy europejskich, funduszy krajowych MKiDN i funduszy środowiskowych;

### 3. Koordynacyjno-strategicznym poprzez:

- wykonywanie ustaleń Krajowego Programu Opieki nad Zabytkami oraz Wojewódzkiego Programu Opieki nad Zabytkami Województwa Kujawsko-Pomorskiego, a także innych dokumentów strategicznych na poziomie wojewódzkim oraz krajowym;
- współpracę z Kujawsko-Pomorskim Wojewódzkim Konserwatorem Zabytków;



- współpracę z ośrodkami akademickimi i naukowymi w zakresie ochrony zabytków;
- współpracę z kościołami i związkami wyznaniowymi w zakresie ochrony i opieki nad zabytkami;
- aktualizację wewnętrznych dokumentów programowych Powiatu Włocławskiego o zakres ochrony zabytków;

#### **4. Społeczno-edukacyjnym poprzez:**

- edukację, za pomocą wprowadzenia zagadnień ochrony zabytków i historii regionu do lekcji w szkołach oraz poprzez opracowywanie i organizowanie gier edukacyjnych i terenowych;
- promowanie wśród właścicieli zabytków i mieszkańców Powiatu Włocławskiego właściwego dbania o zabytki, a także sposobów uzyskiwania dofinansowań do prac przy zabytkach i zalet wpisu do rejestru zabytków;

#### **5. Inwestycyjnym – poprzez:**

- bieżące prace konserwacyjne i zabezpieczające pałacu w Brzeziu;
- bieżące prace porządkowe i konserwacyjne parku podworskiego w Rzezewie;

#### **6. Promocyjnym poprzez:**

- promocję parków kulturowych archeologicznych Sarnowo i Wietrzychowice oraz Parku Etnograficznego w Kłóbce;
- opracowywanie i wytyczenie nowych szlaków turystycznych i historycznych;
- prawidłowe oznakowanie szlaków turystycznych i leżących na nich zabytków;
- opracowanie materiałów promocyjnych: mapy obiektów zabytkowych i publikacji poświęconych problematyce dziedzictwa kulturowego Powiatu Włocławskiego;
- współpracę z mediami lokalnymi w zakresie emisji programów przybliżających historię regionu i promujących zabytki Powiatu Włocławskiego;
- organizowanie wydarzeń kulturalnych - imprez i wystaw poświęconych zabytkom materialnym i niematerialnym Powiatu Włocławskiego;

## **10. ZASADY OCENY REALIZACJI PROGRAMU OPIEKI NAD ZABYTKAMI**

### **DLA CELU SZCZEGÓŁOWEGO 1: ROZWIĄZANIA SPOŁECZNO-PRAWNE W ZAKRESIE POPRAWY DZIAŁANIA SYSTEMU OCHRONY ZABYTKÓW**

1. Ilość obiektów oznakowanych, zgodnie z art. 12 ustawy o ochronie zabytków i opiece nad zabytkami;
2. Opracowanie i przyjęcie wzoru listy społecznych opiekunów zabytków, legitymacji społecznego opiekuna zabytków i zaświadczenia o posiadaniu uprawnień społecznego opiekuna zabytków, zgodnie z art. 105 ustawy o ochronie zabytków i opiece nad zabytkami;
3. Ilość zaktualizowanych strategicznych dokumentów Powiatu Włocławskiego o zakres ochrony zabytków;
4. Procent zewidencjonowanej zieleni komponowanej;
5. Ilość organizacji społecznych i pożytku publicznego z którymi nawiązano współpracę w zakresie ochrony zabytków;
6. Ilość obiektów wpisanych do rejestru zabytków (od chwili uchwalenia niniejszego Programu);
7. Ilość zrealizowanych lekcji dot. zabytkowej architektury, kultury i historii Kujaw w szkołach leżących na terenie Powiatu Włocławskiego;
8. Ilość opracowanych i zrealizowanych gier edukacyjnych i terenowych dotyczących historii regionu i zabytków Powiatu.

### **DLA CELU SZCZEGÓŁOWEGO 2: PROWADZENIE PRAC KONSERWATORSKICH, RESTAURATORSKICH ORAZ WSPIERANIE DZIAŁAŃ W ZAKRESIE OPIEKI NAD ZABYTKAMI**

1. Stan zachowania i wartości zabytkowego zespołu pałacowo-parkowego w Brzeziu;
2. Stan zachowania i wartości zabytkowego parku podworskiego w Rzeżewie;

3. Kwota dofinansowań remontów zabytków nie będących własnością powiatu na podstawie Uchwały nr XV/166/12 Rady Powiatu z dnia 30 sierpnia 2012 r. w sprawie określenia zasad udzielania dotacji na prace konserwatorskie, restauratorskie lub roboty budowlane przy zabytkach wpisanych do rejestru zabytków na obszarze Powiatu Włocławskiego z późn. zm.
4. Kwota środków uzyskanych na remont zabytków z Funduszy Europejskich;
5. Kwota środków uzyskanych na remont zabytków z Funduszy Ministerstwa Kultury i Dziedzictwa Narodowego;
6. Kwota środków uzyskanych na rewitalizację zieleni komponowanej z funduszy środowiskowych;

**DLA CELU SZCZEGÓŁOWEGO 3:**  
**OCHRONA ZABYTEKÓW POPRZEZ ROZWÓJ OFERTY**  
**TURYSTYCZNEJ REGIONU**

1. Ilość opracowanych i wytyczonych nowych szlaków turystycznych i historycznych;
2. Ilość nowo oznakowanych szlaków turystycznych i leżących na nich zabytków;
3. Opracowanie i opublikowanie mapy atrakcyjnych obiektów zabytkowych;
4. Ilość wydanych publikacji poświęconych problematyce dziedzictwa kulturowego Powiatu Włocławskiego;
5. Ilość i całkowita długość emisji programów w mediach lokalnych poświęconych historii regionu i zabytkom Powiatu Włocławskiego;
6. Ilość zorganizowanych wystaw i imprez poświęconych zabytkom materialnym i niematerialnym.

## **11. ŹRÓDŁA FINANSOWANIA PROGRAMU OPIEKI NAD ZABYTKAMI**

Zgodnie z przepisami ustawy o ochronie zabytków i opiece nad zabytkami, w zakresie sprawowania opieki nad zabytkami osoba fizyczna lub jednostka organizacyjna posiadająca tytuł prawny do zabytku wynikający z prawa własności, użytkowania wieczystego, trwałego zarządu, ograniczonego prawa rzeczowego albo stosunku zobowiązaniowego, finansuje prowadzenie prac konserwatorskich, restauratorskich i robót budowlanych przy tym zabytku. Natomiast jednostka samorządu terytorialnego sprawując opiekę przy zabytkach, finansuje prace konserwatorskie, restauratorskie i roboty budowlane ze środków własnych.

Mając na uwadze powyższe, w niniejszym rozdziale opisano możliwe źródła finansowania postulatów zawartych w Programie.

### **11.1 FINANSOWANIE ZE ŚRODKÓW KRAJOWYCH**

Osoby fizyczne oraz jednostki organizacyjne mogą ubiegać się o udzielenie dotacji na dofinansowanie prac konserwatorskich, restauratorskich lub robót budowlanych przy tym zabytku, z puli środków rozdysponowywanych przez Ministerstwo Kultury i Dziedzictwa Narodowego. Dofinansowania udziela się na podstawie zawartej umowy pomiędzy beneficjentem a ministrem właściwym do spraw kultury i ochrony dziedzictwa narodowego. Środki pochodzą z programu „*Ochrona zabytków*”. Dotacja może być udzielona w wysokości do 50% nakładów koniecznych na wykonanie prac konserwatorskich, restauratorskich lub robót budowlanych przy zabytku wpisanym do rejestru lub 100% w przypadku zabytków o wyjątkowej wartości historycznej, artystycznej lub naukowej. Szczegółowe warunki i tryb udzielania dotacji celowych na prace konserwatorskie, restauratorskie i roboty budowlane przy zabytku wpisanym do rejestru zabytków określa regulamin na stronie internetowej Ministerstwa oraz Rozporządzenie Ministra Kultury i Dziedzictwa Narodowego z dnia 16 sierpnia 2017 r. w sprawie dotacji celowej na prace konserwatorskie lub restauratorskie przy zabytku wpisanym na Listę Skarbów Dziedzictwa oraz prace konserwatorskie, restauratorskie i roboty budowlane przy zabytku wpisanym do rejestru zabytków (Dz. U. z 2017 r. poz. 1674).

Ponadto, istnieje możliwość przeznaczenia środków Funduszu Kościelnego na remonty i konserwację obiektów sakralnych o wartości zabytkowej, stosownie do art. 9 ust. 1 ustawy z dnia 20 marca 1950 r. o przejęciu przez Państwo dóbr martwej ręki, poręczeniu proboszczom posiadania gospodarstw rolnych i utworzeniu Funduszu Kościelnego (Dz. U. z 1950 r., nr 9 poz. 87 ze zm.) i art. 1 rozporządzenia Rady Ministrów z dnia 23 sierpnia 1990 r. w sprawie rozszerzenia celów Funduszu Kościelnego (Dz. U. z 1990 r., nr 61 poz. 354). Dotowane może

być jedynie wykonanie podstawowych prac zabezpieczających sam obiekt – w szczególności będą to remonty dachów, stropów, ścian i elewacji, osuszanie i odgrzybianie, izolacje, remonty i wymiana zużytej stolarki okiennej i drzwiowej, instalacji elektrycznej, odgromowej, przeciwwłamaniowej, przeciwpożarowej itp.

## **11.2 FINANSOWANIE ZE ŚRODKÓW WOJEWÓDZKICH**

Dofinansowywanie prac konserwatorskich zabytków wpisanych do rejestru, znajdujących się na terenie województwa Kujawsko-Pomorskiego, reguluje uchwała XLVII/770/18 Sejmiku Województwa Kujawsko-Pomorskiego z dnia 25 czerwca 2018 r. w sprawie udzielenia dotacji na prace konserwatorskie, restauratorskie lub roboty budowlane przy zabytkach wpisanych do rejestru zabytków położonych na obszarze Województwa Kujawsko-Pomorskiego.

Zgodnie z treścią dokumentu celem dotacji jest ochrona krajobrazu kulturowego i dziedzictwa narodowego Województwa Kujawsko-Pomorskiego, wspieranie i uzupełnianie działań właścicieli i zarządców zabytków dla zapewnienia ochrony i konserwacji wartościowych elementów substancji zabytkowej. Dotacje mogą być udzielone jedynie na wykonanie prac konserwatorskich, restauratorskich i robót budowlanych przy zabytkach wpisanych do rejestru zabytków, położonych na obszarze Województwa Kujawsko – Pomorskiego, dostępnych publicznie, posiadających istotne znaczenie historyczne, artystyczne lub kulturowe i znajdujących się w złym stanie technicznym. Dokument zawiera katalog zamknięty prac na które może zostać przyznane dofinansowanie. Natomiast o samą dotację ubiegać się może osoba fizyczna lub jednostka organizacyjna posiadająca tytuł prawny do zabytku wynikający z prawa własności, użytkowania wieczystego, trwałego zarządu, ograniczonego prawa rzeczowego albo stosunku zobowiązaniowego.

Dotacji udzielić może również wojewódzki konserwator zabytków ze środków pochodzących z budżetu państwa, w części, której dysponentem jest wojewoda.

## **11.3 FINANSOWANIE ZE ŚRODKÓW POWIATOWYCH**

Na terenie powiatu włocławskiego dofinansowanie konserwacji zabytków wpisanych do rejestru regulują: uchwała Rady Powiatu nr XV/166/12 z 30 sierpnia 2012 r. w sprawie określenia zasad udzielania dotacji na prace konserwatorskie, restauratorskie lub roboty budowlane przy zabytkach wpisanych do rejestru zabytków na obszarze Powiatu Włocławskiego oraz uchwała Rady Powiatu nr XXIII/243/13 z 17 czerwca 2013 r. o zmianie

uchwały w sprawie określenia zasad udzielania dotacji na prace konserwatorskie, restauratorskie lub roboty budowlane przy zabytkach wpisanych do rejestru zabytków na obszarze Powiatu Włocławskiego.

Celem dotacji jest ochrona krajobrazu kulturowego i dziedzictwa narodowego na terenie Powiatu Włocławskiego, wspieranie i uzupełnianie działań właścicieli i zarządców zabytków dla zapewnienia ochrony i konserwacji wartościowych elementów substancji zabytkowej. Udziela się jej na wykonanie prac konserwatorskich, restauratorskich i robót budowlanych przy zabytkach wpisanych do rejestru zabytków, położonych na obszarze Powiatu Włocławskiego. Dotacja może być udzielona osobie fizycznej, osobie prawnej lub jednostce organizacyjnej posiadającej tytuł prawny do zabytku, wynikający z prawa własności, użytkowania wieczystego, trwałego zarządu, ograniczonego prawa rzeczowego, albo stosunku zobowiązaniowego. Dotacja może być udzielona w wysokości do 50 % nakładów koniecznych na wykonanie prac konserwatorskich, restauratorskich lub robót budowlanych przy zabytku wpisanym do rejestru.

## **11.4 FINANSOWANIE ZE ŚRODKÓW UNII EUROPEJSKIEJ**

### **11.4.1 PROGRAM INFRASTRUKTURA I ŚRODOWISKO**

Zapisy dotyczące ochrony zabytków znajdują się w *Osi priorytetowej VI: Ochrona i rozwój dziedzictwa kulturowego*. W zakresie osi wyróżniono *Priorytet inwestycyjny 6.3 zachowanie, ochrona, promowanie i rozwój dziedzictwa naturalnego i kulturowego*.

W ramach powyższego priorytetu inwestycyjnego wsparciem objęte są kompleksowe zadania związane z ochroną i udostępnieniem, w tym turystycznym, zabytków o znaczeniu ogólnopolskim i światowym, także znajdujących się na liście Światowego Dziedzictwa UNESCO i liście obiektów uznanych przez Prezydenta RP za Pomniki Historii. Przewiduje się również realizację projektów dotyczących rozwoju zasobów kultury jako miejsc prezentacji dziedzictwa kulturowego, poprzez poprawę standardów funkcjonowania instytucji kultury pełniących rolę kulturotwórczą i rolę ośrodków życia kulturalnego w wielu miastach Polski. Wspierane są także nowoczesne rozwiązania w zakresie dostępu do kultury.

W zakresie inwestycji odnoszących się do ochrony dziedzictwa kulturowego wsparcie uzyskują projekty z zakresu ochrony, zachowania i udostępnienia, w tym turystycznego, zabytkowych obiektów o znaczeniu ponadregionalnym, dotyczące renowacji zabytków nieruchomych wraz z otoczeniem, konserwacji zabytków ruchomych i ich digitalizacji (w przypadkach kiedy została ujęta jako element projektu). Beneficjentami w ramach priorytetu inwestycyjnego są instytucje kultury, archiwa państwowe, jednostki samorządu terytorialnego,

szkoły i uczelnie artystyczne prowadzone i nadzorowane przez Ministra Kultury i Dziedzictwa Narodowego, Kościoły i związki wyznaniowe, organizacje pozarządowe, podmioty zarządzające obiektami indywidualnie wpisanymi na Listę Dziedzictwa UNESCO. Wsparcie będą mogły uzyskać również partnerstwa projektowe zawiązane przez uprawnionych beneficjentów

#### **11.4.2 PROGRAM ROZWOJU OBSZARÓW WIEJSKICH**

W *Działaniu 6.8 Podstawowe usługi i odnowa miejscowości na obszarach wiejskich* wymieniono poddziałanie 6.8.1: *Badania i inwestycje związane z utrzymaniem, odbudową i poprawą stanu dziedzictwa kulturowego i przyrodniczego wsi, krajobrazu wiejskiego i miejsc o wysokiej wartości przyrodniczej, w tym dotyczące powiązanych aspektów społeczno-gospodarczych oraz środków w zakresie świadomości środowiskowej.*

W ramach poddziałania przewidziano odnawianie lub poprawę stanu obiektów budowlanych, w tym zabytkowych, służących zachowaniu dziedzictwa kulturowego oraz zakup obiektów charakterystycznych dla tradycji budownictwa w danym regionie z przeznaczeniem na cele publiczne. Rodzaj pomocy ma przyjąć formę refundacji części kosztów kwalifikowalnych operacji, w szczególności:

- koszty przebudowy lub modernizacji obiektów budowlanych;
- koszty zakupu sprzętu, materiałów i usług, służących realizacji operacji;
- koszty ogólne, bezpośrednio związane z przygotowaniem i realizacją operacji.

Beneficjentami powyższych działań mogą być gminy, instytucje kultury, dla których organizatorem są jednostki samorządu terytorialnego oraz Kościoły lub inne związki wyznaniowe.

#### **11.4.3 REGIONALNY PROGRAM OPERACYJNY WOJEWÓDZTWA KUJAWSKO-POMORSKIEGO**

Sfera ochrony zabytków ujęta jest w *Osi priorytetowej IV: Region przyjazny środowisku, Priorytecie inwestycyjnym 6.3 Zachowanie, ochrona, promowanie i rozwój dziedzictwa naturalnego i kulturowego.* Realizacja programu inwestycyjnego ma służyć z jednej strony zachowaniu dziedzictwa naturalnego i kulturowego oraz rozwojowi zasobów kultury, z drugiej bardziej efektywnemu ich wykorzystaniu dla rozwoju społeczno – gospodarczego regionu, jako źródła realnych korzyści ekonomicznych. Wsparcie w ramach programu inwestycyjnego skierowane zostanie na projekty infrastrukturalne realizowane w

instytucjach kultury, bibliotekach, archiwach, muzeach, obiektach i na obszarach zabytkowych, obszarach przemysłowych o wartościach historycznych, a także na konserwację zabytków ruchomych i materiałów archiwalnych stanowiących dziedzictwo dokumentacyjne.

Przewiduje się także wsparcie działań informacyjnych i promocyjnych walorów środowiskowych i kulturowych regionu pod kątem komercyjnego wykorzystania dziedzictwa kulturowego i naturalnego regionu (np. produkt regionalny), w tym poprzez dofinansowanie działalności i rozwój centrów informacji turystycznej i kulturalnej. Beneficjentami mogą być jednostki samorządu terytorialnego, ich związki i stowarzyszenia oraz samorządowe jednostki organizacyjne; inne podmioty posiadające osobowość prawną; państwowe jednostki organizacyjne; organy władzy, administracji rządowej; przedsiębiorstwa; organizacje pozarządowe; Kościoły i związki wyznaniowe oraz osoby prawne Kościołów i związków wyznaniowych. Program realizowany będzie przy zastosowaniu instrumentu ZIT dla obszarów miejskich (w rozumieniu art. 7 rozporządzenia EFRR) tj. na terenie Bydgoszczy i Torunia i obszarów powiązanych z nimi funkcjonalnie oraz miast o charakterze regionalnym i subregionalnym (Grudziądz, Inowrocław, Włocławek), obszarów powiązanych z nimi funkcjonalnie oraz instrumentu podobnego do ZIT na poziomie powiatowym.

#### **11.4.4 NOWA PERSPEKTYWA FINANSOWA 2021-2027**

W trakcie realizacji Programu Opieki nad Zabytkami Powiatu Włocławskiego na lata 2020-2023 zostanie zakończona obecna perspektywa finansowa 2014-2020. Z uwagi na fakt, że w chwili powstawania Programu nie są znane szczegóły nowej perspektywy finansowej na lata 2021-2027, można wskazać jedyne elementy programowe i postulaty, które planuje się do niej wprowadzić.

Zgodnie z projektem pakietu legislacyjnego polityki spójności, Polsce ma zostać przyznana kwota 64,4 mld euro, co oznacza zmniejszenie środków o 19,5 mld euro w stosunku do perspektywy 2014-2020 (wynoszącej 83,9 mld euro). Wśród wyzwań rozwojowych dla Polski według Strategii na rzecz Odpowiedzialnego Rozwoju oraz Krajowej Strategii Rozwoju Regionalnego wymienia się:

- negatywne skutki procesów demograficznych (silnie odczuwalne na poziomie lokalnym);
- rozwój infrastruktury wspierającej konkurencyjność na poziomie regionalnym i lokalnym;
- zwiększenie efektywności zarządzania rozwojem (zróżnicowany potencjał prorozwojowy Jednostek Samorządu Terytorialnego);



- Zmniejszenie nierówności terytorialnych i przestrzennej koncentracji problemów rozwojowych;

Zgodnie z dokumentami programowymi, zaproponowano, aby większość środków z puli finansowej przyznanej Polsce przeznaczyć na EFRR – 55%, z pozostawieniem w EFS 45% środków na finansowanie projektów „miękkich”.

Zgodnie z przedstawionymi postulatami programowymi, z perspektywy ochrony zabytków planuje się dwa istotne obszary:

1. Cele Polityki 2: Bardziej przyjazna dla środowiska niskoemisyjna Europa – w ramach której planuje się dofinansowania projektów związanych z termomodernizacją obiektów użyteczności publicznej, wspieranie obszarów chronionych i zieleni w miastach, a także dofinansowania infrastruktury rowerowej;
2. Cele Polityki 5: Europa bliżej obywateli – w ramach której planuje się dofinansowywanie konserwacji zabytków ruchomych, restauracji i adaptacji obiektów dziedzictwa kulturowego i naturalnego, wsparcie instytucji kultury, rewitalizację obszarów miejskich (poprzez wsparcie infrastruktury połączone z aktywizacją mieszkańców) oraz odnowę wsi.

Wśród wyzwań rozwojowych województwa Kujawsko-Pomorskiego w III dekadzie XXI wieku (jako podstawy programowania rozwoju województwa w perspektywie 2021-2027) w ramach wstępnej diagnozy wymieniono m. in.:

- Zdecydowaną poprawę poziomu rozwoju społecznego mieszkańców województwa;
- Dostosowanie przestrzeni województwa do transformacji demograficznej (starzenie się społeczeństwa);
- Wykorzystanie potencjału logistycznego województwa;
- Czyste powietrze.

Zgodnie z przedstawionym harmonogramem, przygotowanie ostatecznego projektu RPO ma nastąpić w czerwcu 2020 r., zaś w okresie wrzesień-grudzień 2020 będą trwały negocjacje z Komisją Europejską. Regionalny Program Operacyjny ma zostać przyjęty przez Komisję Europejską w grudniu 2020 r. Oznacza to, że w zakresie części dotyczącej finansowania ze środków Unii Europejskiej niniejszego Powiatowego Programu Opieki nad Zabytkami, wskazana jest aktualizacja tego elementu Programu, po wdrożeniu nowej perspektywy RPO.

## 12. CZĘŚĆ GRAFICZNA PROGRAMU OPIEKI NAD ZABYTKAMI



Pałac w Brzeziu



**Pałac w Wieńcu**



**Pałac w Wieńcu**

**Dworek obok Pałacu w Wieńcu**





**Pałacyk w Smółsku**




**Pałac w Więslawicach**

**Kościół Narodzenia Najświętszej Maryi Panny w Zgłowiączce**



**Grobowce megalityczne w Wietrzychowicach**





**Kościół p.w. Świętej Trójcy w Dąbiu Kujawskim**



**Dwór w Klóbce**

**Synagoga w Lubrańcu**



**Kaplica filialna w Pustyni**



# ANEKS I: WYKAZ ZABYTKÓW POWIATU WŁOCŁAWSKIEGO ZNAJDUJĄCYCH SIĘ WE WIDENCJI I REJESTRZE ZABYTKÓW

## GMINA BARUCHOWO

Lp.	Miejscowość	Obiekt	Czas powstania	Rejestr zabytków woj. kujawsko-pomorskiego
	Baruchowo	<b>zespół dworsko – parkowy :</b>		
1.		<b>dwór</b>	k. XIX w.	nr A/1245/1-2 z dn. 20.07.1984
2.		<b>park dworski</b>	k. XIX w.	
3.		aleja dojazdowa lipowa	k. XIX w.	
4.	Boża Wola	krzyż przydrożny	l. 30-te XX w., rem. l. 80-te XX w.	
	Czarne	<b>zespół dworsko – parkowy :</b>	XIX/XX w.	
5.		<b>dwór drewniany</b>	1870	nr A/1223/1-2 z dn. 17.09.1984
6.		<b>park dworski</b>	2 poł. XIX w.	
7.		gajówka drewniana	k. XIX w.	
8.	Czarne	krzyż przydrożny	l. 30-te XX w., rem. l. 80-te XX w.	
9.	Goreń Duży	dom drewniany 26	ok.1900	
10.	Goreń Duży	dom drewniany 38	pocz.XX w.	
11.	Goreń Duży	krzyż przydrożny	1886 r., l. 30-te XX w., 1980	
12.	Goreń Duży	kapliczka przydrożna z figurą MB	l. 30-te XX w., rem. 1996	
13.	Goreń Nowy	dom drewniany 5	pocz. XX w.	
14.	Goreń Nowy	dom drewniany 11	pocz. XX w.	
15.	Goreń Nowy	krzyż przydrożny	l. 30-te XX w., rem. l. 80-te XX w.	
16.	Grodno	<b>gródek stożkowaty</b>		nr C/134 z dn. 30.12.1986
17.	Grodno	krzyż przydrożny	l. 30-te XX w., rem. l. 80-te XX w.	
18.	Grodno	kapliczka przydrożna	l. 30-te XX w., przebud. 2012	
19.	Grodno Kolonia	figura przydrożna MB	l. 30-te XX w., przebud. 2009	
	Kłótno	<b>zespół kościoła parafialnego:</b>		
20.		<b>kościół parafialny rzymskokatolicki pw. św. Trójcy wraz z terenem przykościelnym w granicach ogrodzenia</b>	1878-1881	nr A/716 z dn. 20.01.1995
21.		dzwonnica	ok.1880	
22.		plebania	ok.1920	
23.		budynek gospodarczy	pocz. XX w.	
24.		ogrodzenie	w. XIX/XX	
25.		figura Jezusa Chrystusa	1948	
26.		starodrzew		
27.	Kłótno	<b><u>cmentarz parafialny rzymskokatolicki</u></b> (historyczne nagrobki, starodrzew)	ok.1900	
28.		ogrodzenie z bramą	1 poł. XX w.	
29.	Kłótno	<b><u>d. cmentarz parafialny rzymskokatolicki</u></b> (pozostałości historycznych nagrobków, starodrzew)	k. XIX w.	
30.		słupy bramne	k. XIX w.	
31.	Kurowo	figura św. Tekli (obok 2 lipy)	1776	
32.	Kurowo	figura przydrożna MB	1919	
33.	Kurowo	krzyż przydrożny	l. 30-te XX w., rem. l. 80-te XX w.	
34.	Kurowo	krzyż przydrożny	l. 30-te XX w., rem. l. 80-te XX w.	
35.	Kurowo – Babia Góra	kapliczka przydrożna z figurą MB	l. 30-te XX w., przebud.	

36.	Kurowo – Babia Góra	krzyż przydrożny	l. 30-te XX w., rem. l. 80-te XX w.	
37.	Kurowo Parcele	kapliczka przydrożna na drzewie	l. 60-te XX w.	
38.	Kurowo	szpaler kasztanowców		
39.	Leonowo	cmentarz ewangelicki : historyczne nagrobki (szczątkowe), starodrzew	ok. 1900	
40.	Okna	dom drewniany 19	ok. 1890	
41.	Okna	dom drewniany 21 (d. nr 22)	k. XIX w.	
42.	Okna	dom drewniany 25	ok.1880	
43.	Okna	dom drewniany 31	k. XIX w.	
44.	Okna	kapliczka przydrożna	l. 30-te XX w., przebud.1996	
45.	Okna (Dębowo Żwirownia)	figura przydrożna Chrystusa	1934 r.	
46.	Skrzynki	figura przydrożna MB	l. 30-te XX w.	
47.	Skrzynki	kapliczka przydrożna	l. 30-te XX w., przebud. 2000	
48.	Patrówek	kapliczka przydrożna	l. 30-te XX w., przebud. 2019	
49.	Stare Kurowo	kapliczka przydrożna z figurą MB	l. 30-te XX w., przebud. 2009	
50.	Stare Kurowo	figura przydrożna MB	l. 30-te XX w., przebud. 2017	
51.	Świątkowice - Patrowo	aleja lipowa		
52.	Trzebówek	kapliczka przydrożna	1927	
	Zawada Nowa	<b>zespół dworsko – parkowy :</b>		
53.		dwór	1 poł. XIX w.	
54.		budynek inwentarski	2 poł. XIX w.	
55.		park dworski	poł. XIX w.	
56.	Zawada Nowa	krzyż przydrożny	l. 30-te XX w.	
57.	Zakrzewo	figura przydrożna MB	l. 30-te XX w., 1961, po 2000	
58.	Zakrzewo	<b>park dworski</b>	<b>2 poł. XIX w.</b>	<b>nr A/1307 z dn. 25.07.1984</b>

## GMINA BONIEWO

Lp.	Miejscowość	Obiekt	Czas powstania	Rejestr zabytków woj. kujawsko-pomorskiego
	Boniewo	<b>zespół dworsko – parkowy :</b>		<b>nr A/1231/1-2 z dn. 06.09.1984</b>
1.		<b>dwór, ob. apteka i dom</b>	<b>ok. poł. XIX w.</b>	
2.		<b>park dworski</b>	<b>2 poł. XIX w.</b>	
3.		suszarńia	ok.1900	
4.		obora	ok.1900	
5.	Boniewo	<b><u>cmentarz parafialny rzymskokatolicki</u></b> (historyczne nagrobki, starodrzew)	XIX/XX w.	<b>nr A/1198 z dn. 29.04.1992</b>
6.		brama cmentarna	1899	
7.		ogrodzenie frontowe cmentarza (dz. 15, ob. 0009 Boniewo)	k. XIX w.	
	Boniewo	<b>zespół budynków szkoły :</b>	1929 – 1930	
8.		szkoła	1929	
9.		dom nauczyciela	1930	
10.	Boniewo	dworzec kolejki wąskotorowej	ok.1920	
11.	Boniewo	wieża ciśnień	1920	
12.	Boniewo	magazyn sprzętu		
13.	Boniewo	linia kolejki wąskotorowej	XX w. pocz.	
14.	Boniewo	Kapliczka z figurą MB, Kościelna 1, dz. 67 ob. 0009 Boniewo	l. 30-te XX w., przebud. 2000	
15.	Boniewo	dom, Kościelna 3, dz. nr 65 ob. 0009 Boniewo	l. 20-te XX w., przebud. po 1990	

16.	Boniewo	dom, Kościelna 4-4a, dz. nr 31/3, 31/2 ob. 0009 Boniewo	l. 30-te XX w.	
17.	Boniewo	Krzyż przydrożny, Kościelna/Leśna, dz. nr 8/1 ob. 0009 Boniewo	l. 30-te XX w., przebud. po 1980	
18.	Czuple	cmentarz ewangelicki	k. XIX w.	
19.	Janowo	kapliczka przydrożna	1946, remont 2005	
20.	Jerzmanowo	dworzec kolejki wąskotorowej	ok. 1920	
21.	Kolonia Otmianowo	Stacja kolejki wąskotorowej, ob. dom, dz. nr 15/2 ob. 0001 Otmianowo	l. 30-te XX w.	
22.	Grójec	<b>zespół dworsko – parkowy :</b> park dworski	2 poł.XIX w.	
23.	Grójczyk	<b>zespół dworsko – parkowy :</b> park dworski	2 poł.XIX w.	
24.	Kaniewo	<b>zespół dworsko – parkowy :</b> <b>dwór</b>	<b>1912-1914</b>	<b>nr A/1246/1-2 z dn. 15.09.1984</b>
25.	Lubomin	cmentarz rzymskokatolicki	k. XIX w.	
26.	Łąki Markowe	Kapliczka przydrożna, dz. 84 ob. 0014 Łąki Markowe	l. 20-te XX w., przebud. po 2010	
27.	Łąki Zwiastowe	Kapliczka przydrożna, dz. 105 ob. 0016 Łąki Zwiastowe	l. 20-te XX w.	
28.	Mikołajki	<b>zespół dworsko – parkowy :</b> dwór	k. XIX w.	
29.		park dworski	k. XIX w.	
30.		obora	k. XIX w.	
31.		droga brukowana do d. folwarku	k. XIX w.	
32.	Osiecz Wielki	<b>zespół dworsko – parkowy :</b> pałac	ok. poł. XIX w.	
33.		oficyna, ob. dom nr 38	1 poł. XIX w.	
34.		pawilon ogrodowy	3 ćw. XIX w.	
35.		spichlerz	ok. poł. XIX w.	
36.		stajnia z wozownią	ok. poł. XIX w.	
37.		ogrodzenie	ok. poł. XIX w.	
38.		park dworski	1 poł.XIX w.	
39.	Osiecz Wielki	<b>dwór obronny – grodzisko</b>	<b>XV – XVI w.</b>	<b>nr C/146 z dn. 29.12.1994</b>
40.	Otmianowo	<b>zespół dworsko – parkowy :</b> <b>dwór</b>	<b>XIX w. 2 poł.</b>	<b>nr A/1230/1-2 z dn. 06.09.1984</b>
41.		<b>park dworski</b>	<b>XIX w. 2 poł.</b>	
42.	Otmianowo	Kapliczka przydrożna z figurą MB	l. 20-te XX w., remont po 2010	
43.	Sułkówiek	krzyż przydrożny, dz. nr 141 ob. 0002 Sułkówiek	l. 30-te XX w., przebud. 2012	
44.	Sułkówiek	krzyż przydrożny, dz. nr 85/1, 73/1 ob. 0002 Sułkówiek	l. 30-te XX w., przebud. 1970, 2012	

## MIASTO BRZEŚĆ KUJAWSKI

Lp.	Obiekt	Adres	Czas powstania	Rejestr zabytków woj. kujawsko-pomorskiego
	<b>zespół kościoła parafialnego :</b>			
1.	<b>kościół parafialny rzymskokatolicki p.w. św. Stanisława Bpa</b>	<b>Pl. Łokietka 13</b>	<b>po 1332</b>	<b>nr A/457 z dn. 29.04.1927</b>
2.	dzwonnica			
3.	plebania II		ok.1900	
4.	ogrodzenie i brama		pocz. XX w.	
5.	zabudowania gospodarcze		w. XIX/XX	
6.	kapliczka		k. XIX w.	
7.	plebania stara, organistówka	Krakowska 30	pocz. XIX w.	



	<b>zespół klasztorny OO. Dominikanów :</b>			
8.	kościół klasztorny dominikanów p.w. św. Michała Archanioła, ob. filialny	Kołątaja 1	3 ćw. XIV w.	nr A/458 z dn. 29.04.1927
9.	cmentarz rzymskokatolicki		k. XIX w.	
10.	kapliczka z figurą NMP	Kołątaja	pocz. XX w.	
11.	cmentarz żydowski	11 Listopada		
12.	cmentarz ewangelicki	Limanowskiego		
13.	<b>dzielnica Starego Miasta</b>		<b>XIV w., 1 poł. XIX w.</b>	<b>nr A/1559 z dn. 30.09.1957</b>
14.	układ urbanistyczny		XIV w., XIX	
15.	murów miejskich pozostałości		XIV w. 1 poł.	
16.	krzyż przydrożny	1 Armii Wojska Polskiego 1 / Krakowska 42	2 poł. XX w.	
17.	dom	Dubois 2	1. 20-te XX w.	
18.	dom	Dubois 4	2 poł. XIX w.	
19.	dom	Dubois 5	2 ćw. XIX w.	
20.	dom	Dubois 8	2 ćw. XIX w.	
21.	pozostałości zamku królewskiego, więzienie pruskie ob, poczta	Dubois 10	XIV w, przebudowane i rozbudowane w poł. XIX w.	
22.	dom	Dubois 17	po 1910	
23.	dom	Farska 4	3 ćw. XIX w.	
24.	dom	Głowackiego 4	pocz. XX w.	
25.	dom	Głowackiego 10 (d. nr 6)	pocz. XX w.	
26.	dom	Głowackiego 12	pocz. XX w.	
27.	dom	Głowackiego 26	pocz. XX w.	
28.	dom	Głowackiego 27 (d. nr 23)	pocz. XX w.	
29.	dom	Kolejowa 2	2 ćw. XIX w.	
30.	remiza straży pożarnej	Kolejowa 5	ok. 1910	
31.	dom	Kolejowa 7	2 poł. XIX w.	
32.	budynek gospodarczy	Kolejowa 8	poł. XIX w.	
33.	dom	Kolejowa 10	k. XIX w.	
34.	dom	Kolejowa 11/Długa	pocz. XX w.	
35.	zajazd, ob. dom mieszkalny	Kolejowa 32	k. XIX w.	
36.	dom	Kolejowa 34 (d. też nr 32)	2 poł. XIX w.	
37.	dom	Konarskiego 13	1.20-te XX w.	
	<b>zespół budynków szkoły :</b>			
38.	szkoła	Konarskiego 63	1.20-te XX w.	
39.	dom nauczyciela		1.20-te XX w.	
40.	budynek gospodarczy I		1.20-te XX w.	
41.	budynek gospodarczy II		1.20-te XX w.	
42.	dom	Krakowska 27	k. XIX w.	
43.	dom	Krakowska 29	k. XIX w.	
44.	dom	Krzyżowa 8 (d. nr 6)	2 ćw. XIX w.	
45.	dom	Limanowskiego 3	pocz. XX w.	
46.	dom	Limanowskiego 5	pocz. XX w.	
47.	dom	Limanowskiego 9	pocz. XX w.	
48.	<b>ratusz i teren w granicach działki nr 100</b>	<b>Pl. Łokietka 1</b>	<b>1824</b>	<b>nr A/681 z dn. 08.03. 1988</b>
49.	zajazd, ob. dom mieszkalny	Pl. Łokietka 2	pocz. XIX w.	
50.	dom murowany	Pl. Łokietka 3/ Przesmyk	2 poł. XIX w.	
51.	dom	Pl. Łokietka 8/Kilińskiego 2	1797	
52.	dom	Pl. Łokietka 9	pocz. XIX w.	
53.	dom	Pl. Łokietka 10	poł. XIX w.	
54.	dom	Pl. Łokietka 11	poł. XIX w.	
55.	dom	Pl. Łokietka 16	pocz. XIX w.	
56.	dom	Pl. Łokietka 17	poł. XIX w.	

57.	dom	Pl. Łokietka 18	poł. XIX w.	
58.	dom	Pl. Łokietka 19	1918 po	
59.	kapliczka przydrożna	Mickiewicza	1 poł. XX w.	
60.	dom	Mickiewicza 1	pocz. XIX w.	
61.	dom	Mickiewicza 18 (d. nr 14)	pocz. XIX w.	
62.	dom	Mickiewicza 17	l. 20-te XX w.	
63.	dom	Mickiewicza 24	pocz. XIX w.	
64.	dom	Mickiewicza 25	pocz. XIX w.	
65.	budynek gospodarczy	Mickiewicza 25	pocz. XIX w.	
66.	dom	Mickiewicza 26	pocz. XIX w.	
67.	dom	Mickiewicza 51	pocz. XIX w.	
68.	dom	Mickiewicza 52	pocz. XIX w.	
69.	dom	Mickiewicza 55	pocz. XIX w.	
70.	dom	Mickiewicza 61	pocz. XIX w.	
71.	dom	Mickiewicza 63	pocz. XIX w.	
72.	dom	Mickiewicza 64	pocz. XIX w.	
73.	dom	Narutowicza 1	1 ćw. XIX w.	
74.	dom	Narutowicza 3/ Widok 2	poł. XIX w.	
75.	dom	Narutowicza 5	1 ćw. XIX w.	
76.	zajazd, ob. dom	Narutowicza 6 (d. nr 6/8/10)	poł. XIX w.	
77.	dom	Narutowicza 7	poł. XX w.	
78.	dom	Narutowicza 9	1 ćw. XIX w.	
79.	dom	Narutowicza 11	poł. XIX w.	
80.	dom	Narutowicza 12	2 poł. XIX w.	
81.	dom	Narutowicza 13	3 ćw. XIX w.	
82.	dom	Narutowicza 14	3 ćw. XIX w.	
83.	dom, ob. Miejskie Centrum Kultury	Narutowicza 15	k. XIX w.	
84.	dom	Narutowicza 17	1 ćw. XIX w.	
85.	dom	Nowa 3	pocz. XX w.	
86.	dom	Nowa 9	l. 20-te XX w.	
87.	dom	Okrzei 8		
88.	dom	Piaskowa 1	pocz. XX w.	
89.	dom	Przesmyk 6	2 ćw. XIX w.	
90.	dom	Reymonta 1/3	2 ćw. XIX w.	
91.	d. jatki, ob. budynek usługowy	Reymonta 2	2 poł. XIX w.	
92.	dom	Reymonta 10	XIX w.	
93.	dom	Reymonta 12	pocz. XIX w.	
94.	dom	Reymonta 14/16	pocz. XIX w.	
95.	dom	Reymonta 20	pocz. XIX w.	
96.	dom	Reymonta 22/24	1850 ok.	
97.	dom	Reymonta 23/25	1 poł. XIX w.	
98.	<b>dom i teren w granicach działki nr 1</b>	<b>Reymonta 26</b>	<b>k. XVIII w.</b>	<b>nr A/1022 z dn. 06.07.1988</b>
99.	dom	Targowa 3	pocz. XX w.	
100.	dom	Targowa 8	pocz. XX w.	
101.	dom	Żeromskiego 4	3 ćw. XIX w.	
102.	dom	Żeromskiego 6	poł. XIX w.	
103.	dom	Żeromskiego 29	poł. XIX w.	
104.	dom	Żeromskiego 30	3 ćw. XIX w.	
105.	historyczny układ architektoniczno – przestrzenny założenia fabrycznego cukrowni			
	<b><u>zespół budynków administracyjno – usługowych cukrowni :</u></b>			
106.	pałacyk dyrektora cukrowni, ob. przedszkole	Okrzei 1	1894	
107.	budynek szkoły, ochronki i świetlicy	Okrzei 4	1903	
108.	budynek biura plantacji	Przemysłowa 1	1942	
109.	łaźnia i pralnia	Przemysłowa 1	1906	
110.	budynek zarządu cukrowni	Traugutta 1	1914	
111.	budynek kantoru cukrowni, ob. mieszkalny	Traugutta 2	1895	
112.	d. stołówka	Przemysłowa 1	1903, 1929	
	<b><u>zespół budynków produkcyjnych cukrowni :</u></b>	Przemysłowa 1		
113.	budynek kralnicy		1898	
114.	budynek wyłaczarni I		1898	

115.	budynek wycłaczarni II		1936	
116.	budynek wirowni i wirników		1939	
117.	budynek góry cukrowej		1939	
118.	turbinownia		1912	
119.	magazyn cukru		1935	
120.	magazyn wysłodków suszonych		1923	
121.	magazyn podręczny cukru		1915	
122.	kotłownia		1895	
123.	komin		1894	
124.	parowozownia		1914	
125.	wagonownia		1936	
126.	warsztaty techniczne (część parowozowni)		1914-1920	
127.	budynek wapiarni i wapiniaka		1941	
128.	laboratorium		1936	
129.	pompownia		1927	
130.	budynek wodociągu		1924	
131.	magazyn cukru i nasion	Mickiewicza 71	1902	
132.	droga brukowana	od ul. Przemysłowej w kierunku Falborka	l. 20-te XX w.	
	<b>zespół budynków mieszkalnych i gospodarczych pracowników cukrowni :</b>			
133.	dom pracowników cukrowni	Okrzei 3	1903	
134.	dom pracowników cukrowni	Okrzei 6	1934	
135.	budynek gospodarczy pracowników cukrowni	Okrzei	pocz. XX w.	
136.	dom pracowników cukrowni	Traugutta 4	1895 r.	
137.	dom pracowników cukrowni	Traugutta 8	1895	
138.	dom pracowników cukrowni	Traugutta 10	1895	
139.	dom pracowników cukrowni	Traugutta 12	1895	
140.	dom pracowników cukrowni	Traugutta 13	1900	
141.	dom pracowników cukrowni	Traugutta 15	1893	
142.	dom pracowników cukrowni	Traugutta 16	k. XIX w.	
143.	obora	Traugutta 18	1900	
144.	budynek ubikacji	Traugutta 18	1900	
145.	dom pracowników cukrowni	Traugutta 20	1924	
146.	obora pracowników cukrowni	Traugutta 20	1924	
147.	dom pracowników cukrowni	Traugutta 22	1924	
148.	obora	Traugutta 22	1900	
149.	dom pracowników cukrowni	Traugutta 24	1924	
150.	dom pracowników cukrowni	Traugutta 26	1928	

## GMINA BRZEŚĆ KUJAWSKI

Lp.	Miejscowość	Obiekt	Czas powstania	Rejestr zabytków woj. kujawsko- pomorskiego
1.	Aleksandrowo	dom nr 16, dz. nr 108 ob. 0001 Aleksandrowo	1928	
2.	Aleksandrowo	Krzyż przydrożny, dz. nr 30/1 ob. 0001 Aleksandrowo	l. 20-te XX w., rem.1980	
3.	Brzezie	kościół parafialny rzymskokatolicki pw. św. Józefa	1930-1936	
4.	Brzezie	krzyż przy kościele	po 1950	
5.	Brzezie	cmentarz parafialny rzymskokatolicki	k. XIX w.	
	Brzezie	<b>zespół pałacowo – parkowy :</b>		<b>nr A/1483 z dn. 04.11.1987</b>
6.		<b>pałac,</b>	<b>1873</b>	
7.		<b>park pałacowy</b>	<b>1889</b>	
8.		<b>oficyna tzw. Wilsonówka</b>	<b>ok. 1890</b>	
9.		<b>oficyna tzw. dworek</b>	<b>ok. 1880</b>	
10.		<b>stróżówka z bramą</b>	<b>1873</b>	
11.		d. dom zarządu	1873	
12.		tartak (d. stajnia I)	1905	
		<b>zespół folwarczny :</b>		
13.		d. dom buchaltera	k. XIX w.	
14.		dom mieszkalny	4 ćw. XIX w.	
15.	Brzezie- Dubielewo	figura przydrożna św. Józefa z Dzieciątkiem	1891	

16.	Brzezie - Wieniec	aleja lipowa, kasztanowa		
17.	Brzezie - Dubielewo	aleja lipowa		
18.	Brzezie	krzyż pamiątkowy nad jeziorem	4 ćw. XIX w.	
19.	Brzezie	krzyż przydrożny drewniany, dz. nr 62 ob. 0002 Brzezie	l. 20-te XX w.	
20.	Dobra Wola	kapliczka przydrożna z figurą MB	l w. XX w.	
21.	Dobra Wola	szkoła wiejska, ob. budynek mieszkalny	pocz. XX w.	
	Dubielewo	<b>zespół gorzelni :</b>		
22.		gorzelnia	1905	
23.		dom zarządcy	1905	
24.		magazyn spirytusu	1905	
25.		budynek gospodarczy przy domu zarządcy gorzelni		
26.		dom pracowników gorzelni	pocz. XX w.	
27.		spichlerz z folwarku gorzelni	pocz. XX w.	
28.		stodoła z folwarku gorzelni	pocz. XX w.	
29.		budynek inwentarski z folwarku gorzelni	pocz. XX w.	
30.		ogród przy domu zarządcy	1905	
31.	Dubielewo - Polówka	droga betonowa z trylinki, dz. nr 88 ob. 0002 Brzezie, 109 i 122 ob. 0001 Aleksandrowo, 29 i 41 ob. 0007 Gustorzyn	l. 30-te XX w.	
32.	Dubielewo	kapliczka z figurą MB	pocz. XX w.	
33.	Falborek	park dworski	k. XIX w.	
34.	Falborek	kapliczka przydrożna MB	pocz. XX w.	
	Falborz	<b>zespół pałacowo – parkowy :</b>		nr A/1495 z dn. 05.03.1986
35.		pałac	poł. XIX w.	
36.		park pałacowy	poł. XIX w.	
37.		czworak dworski I - na obszarze wpisu	poł. XIX w.	
38.		czworak dworski II- na obszarze wpisu		
39.		czworak dworski III- na obszarze wpisu		
40.		czworak dworski IV- na obszarze wpisu		
41.		garaż, ob. budynek mieszkalny - na obszarze wpisu	.k. XIX w	
42.		rzędcówka - na obszarze wpisu	k. XIX w	
43.		d. kuźnia folwarczna - na obszarze wpisu	k. XIX w.	
44.	Falborz	kapliczka przydrożna	1879	
45.	Falborz Parcele	droga brukowana	pocz. XX w.	
46.	Falborz Parcele	kapliczka z figurą MB	1948	
47.	Falborz Parcele	kapliczka z obrazem MB	k. XIX w.	
	Gustorzyn	<b>zespół dworsko – parkowy :</b>		
48.		dwór	1918	
49.		oficyna dworska	pocz. XX w.	
50.	Gustorzyn	kapliczka przydrożna z figurą Matki Bożej	1928	
51.	Gustorzyn	dom	k. XIX w.	
52.	Guźlin	dom nr 18	l. 30-te XX w.	
53.	Guźlin	dom nr 19	l. 30-te XX w.	
54.	Guźlin	kapliczka z figurą MB (nr 47)	1948	
55.	Guźlin	krzyż przydrożny (nr 19)	1 poł. XX w.	
56.	Guźlin	krzyż przydrożny (nr 92)	2 poł. XX w.	
	Jądrowice	<b>zespół dworsko – parkowy :</b>		
57.		czworak	pocz. XX w.	
58.	Jaranówek	d. szkoła, ob. dom nr 1, dz. nr 80/1 ob. 0009 Jaranówek	l. 30-te XX w.	
59.	Jaranówek	kapliczka przydrożna, obok nr 1, dz. nr 81 ob. 0009 Jaranówek	l. 20-te XX w.	
60.	Kąty	d. szkoła, ob. dom	1907	
61.	Kąty	krzyż przydrożny	l. 20-te XX w., remont – 1946, 2000	
62.	Kąkowa Wola	d. szkoła, ob. dom mieszkalny nr 16	pocz. XX w.	
63.	Kąkowa Wola Parcele	kapliczka przydrożna, obok nr 33, dz. nr 102 ob. 0011 Kąkowa Wola	l. 20-te XX w.	
64.	Klementynowo	krzyż przydrożny, dz. nr 52/2 ob. 0028 Witoldowo	l. 20-te XX w.	
	Kuczyna	<b>zespół dworsko – parkowy :</b>		
65.		pozostałości parku dworskiego	XX w. pocz.	
66.	Kuczyna	kapliczka przydrożna z figurą MB	XX w. pocz.	

67.	Lipiny	obora z zespołu folwarku	pocz. XX w.	
68.	Lipiny	ogrodzenie folwarku ze słupami bramnymi	pocz. XX w.	
69.	Lipiny	droga bita do folwarku	pocz. XX w.	
70.	Lipiny	budynek leśniczówki	k. XIX w.	
71.	Lipiny	dom pracowników leśnych nr 2	pocz. XX w.	
72.	Lipiny	budynek gospodarzy przy leśniczówce	pocz. XX w.	
73.	Lipiny	kapliczka przydrożna	l. 40-te i l. 90-te XX w	
74.	Lipiny	kapliczka przydrożna na drzewie	pocz. XX w.	
75.	Lipiny	kapliczka przydrożna na drzewie	l.60-te XX w.	
76.	Machnacz	kapliczka przydrożna	po 1946, remont po 2000	
77.	Mazury	leśniczówka	ok. 1920	
	Miechowice	<b>zespół dworsko – parkowy :</b>		<b>nr A/1482 z dn. 04.11.1987</b>
78.		<b>park dworski</b>	<b>poł. XIX w.</b>	
79.		<b>spichlerz dworski</b>	<b>k. XIX w.</b>	
80.		<b>stajnia dworska</b>	<b>1928</b>	
81.	Miechowice	krzyż przydrożny i kapliczka na drzewie	k. XIX w.	
82.	Nowy Młyn	kapliczka przydrożna, dz. 48 ob. 0025 Stary Brześć Kolonia	l. 20-te XX w.	
83.	Nowy Młyn	młyn wodny, ob. elektryczny	1901	
84.	Nowy Młyn	dom młynarza	XIX/XX w.	
85.	Nowa Wolica	dom z bramą wjazdową nr 17	l ćw. XX w.	
86.	Pikutkowo	linia kolejki wąskotorowej	1907-1908	Dz. nr 177
87.	Pikutkowo	dom nr 1 (dz. nr 147/6)	pocz. XX w.	
88.	Pikutkowo	krzyż przydrożny	1 poł. XX w.	przy posesji 1a
89.	Pikutkowo	zagroda nr 4a : (dz. nr 260)		
90.		dom	1922	
91.		obora	1918	
92.		stodoła	1909	
93.	Pikutkowo	dom nr 6	pocz. XX w.	(dz. nr 76/1)
94.		brama wjazdowa przy domu nr 6	pocz. XX w.	
95.	Pikutkowo	dom nr 16 (dz. nr 62)		
96.	Pikutkowo	dom nr 17 (dz. nr 174/2)		
	Pikutkowo	<b>zespół dworsko – parkowy : (dz. nr 33/2)</b>		
97.		dwór, ob. dom 19	ok. 1900	
98.		figura przydrożna MB	pocz. XX w.	
99.		starodrzew - pozostałości parku		
100.	Pikutkowo	d. folwark zespołu dworsko - parkowego nr 21 (dz. nr 31/1):		
101.		dom	ok. 1900	
102.		spichlerz	ok. 1900	
103.		ogrodzenie	ok. 1900	
104.	Pikutkowo	dom nr 22 (dz. nr 180/7)	pocz. XX w.	
105.	Pikutkowo	dom i sklep nr 23 (dz. nr 25/1)	pocz. XX w.	
106.	Pikutkowo	budynek gospodarzy nr 23	pocz. XX w.	
107.	Pikutkowo	dom nr 26 (dz. nr 10/2)	pocz. XX w.	
108.	Pikutkowo	dom nr 31 (dz. nr 139/5)	pocz. XX w.	
109.	Pikutkowo	dom nr 33 (dz. nr 130/5)	pocz. XX w.	
	Polówka	<b>zespół dworko – parkowy :</b>		
110.		dwór	XX w. pocz.	
111.		budynek gospodarzy	XX w. pocz.	
112.		czworak	XX w. pocz.	
113.	Polówka	krzyż przydrożny drewniany	XX w. pocz.	
114.	Polówka	figura przydrożna MB	l. 20-te XX w.	
	Popowiczki	<b>zespół pałacowo – parkowy :</b>		<b>nr A/1211/1-2 z dn. 12.10.1987</b>
115.		<b>pałac</b>	<b>ok.1880</b>	
116.		<b>park pałacowy</b>	<b>pocz. XX w.</b>	
117.		spichlerz	k. XIX w.	
118.		budynek inwentarski	k. XIX w.	
119.		brama wjazdowa i ogrodzenie – pozostałości	k. XIX w.	
120.	Popowiczki	kapliczka z figurą MB	pocz. XX w.	
121.	Popowiczki	krzyż betonowy na postumencie	1 poł. XX w.	
122.	Redecz Krukowy	Figura przydrożna MB	l. 20-te XX w., remont 2010	

123.	Redecz Krukowy	kapliczka przydrożna	l. 20-te XX w., remont 2010	
124.	Rzadka Wola Parcele	kapliczka przydrożna	l. 20-te XX w., remont 2010	
125.	Rzadka Wola	krzyż przydrożny metalowy na głazie kamiennym	1896	
126.	Słone	krzyż przydrożny	1938, remont po 1980	
127.	Słone	krzyż przydrożny	l.30-te XX w., remont po 1970	
128.	Sokołowo	<b>park podworski</b>	<b>1 poł. XIX w.</b>	<b>nr A/1206 z dn. 04.11.1987</b>
	Sokołowo	<b>zespół folwarczny :</b>		
129.		budynek pracowników	k. XIX w.	
130.		budynek pracowników	k. XIX w.	
131.		budynek pracowników	k. XIX w.	
132.	Sokołowo	<b>stanowisko archeologiczne</b>		<b>nr 268/A z dn. 30.12.1988</b>
133.	Sokołowo	kapliczka przydrożna	2 poł. XX w.	
134.	Sokołowo Parcele	kapliczka przydrożna	2 poł. XX w.	
135.	Sokołowo Parcele	kapliczka przydrożna z figurą MB	pocz. XX w.	
136.	Sokołowo Parcele	krzyż przydrożny	2 poł. XX w.	
137.	Sokołowo – Parcele- Sokołowo	droga bita (gościniec)	pocz. XX w.	
138.	Stary Brześć	dom nr 25 (dz. nr 37/2)	l. 20-te XX w.	
139.	Stary Brześć	d. czworak, ob. dom nr 29 (dz. nr 8/2) i nr 29A (dz. nr 8/1)	pocz. XX w.	
140.	Stary Brześć	d. karczma, ob. dom nr 30/1 (dz. nr 4/21)	pocz. XX w.	
141.	Stary Brześć	krzyż przydrożny (dz. nr 16)	po 1930	
142.	Stary Brześć	dwór, ob. posterunek policji, nr 23 (dz. nr 48/2)	1925 ok.	
143.	Stary Brześć	budynek młyna elektrycznego (dz. nr 47/2)	l. 30-te XX w.	
	Stary Brześć	<b>zespół budynków szkoły rolniczej :</b>		
144.		<b>szkoła, nr 1</b>	1920-1925	<b>nr A/1302/1-6 z dn. 09.06.1986</b>
145.		<b>dom nauczyciela, nr 4</b>	1920-1925	
146.		<b>dom mieszkalny, nr 14 d ?</b>	1920-1925	
147.		<b>warsztat, nr 14</b>	1920-1925	
148.		<b>chlewnia, nr 14</b>	1920-1925	
149.		<b>spichlerz, nr 14</b>	1920-1925	
150.		<b>stodoła, nr 14</b>	1920-1925	
151.		<b>ogrodzenie zespołu szkoły i teren w granicach działek : 83/3, 83/4</b>	1920-1925	
152.		remiza strażacka ob. sklep, nr 14	1920-1925	
153.		zieleń towarzysząca		
	Wieniec	<b>zespół pałacowo – parkowy :</b>		
154.		<b>pałac Kronenbergów</b>	1890	<b>nr A/1023/1-7 z dn. 05.05.1993</b>
155.		<b>oficyna - dwór Miączyńskich tzw. stary dwór</b>	2 ćw. XIX w.	
156.		<b>park pałacowy</b>	1 poł. XIX w.	
157.		<b>brama - kordegarda wjazdowa z ogrodzeniem</b>	1890	
158.		<b>owczarnia z zespołu folwarku pałacu</b>	1826	
159.		<b>spichlerz z zespołu folwarku pałacu</b>	2 poł. XIX w.	
160.		<b>stodoła z zespołu folwarku pałacu</b>	1847	
161.		<b>teren w granicach określonych w załączniku do decyzji</b>		
162.		obora z zespołu folwarku pałacu		
163.		oficyna, ob. dom 85	3 ćw. XIX w.	
164.		budynek administracyjny, ob. budynek mieszkalny, ul. Parkowa 37	poł. XIX w.	
165.		czworak , ob. dom, ul. Parkowa nr 24	poł. XIX w.	
166.		dom pracowników folwarcznych tzw. "Czerwone Piekło", ob. dom, ul. Parkowa nr 52	k. XIX w.	
167.		kuźnia, ob. sklep, ul. Parkowa 25	poł. XIX w.	
168.		łaźnia, ob. Pieczarkarnia, ul. Akacyjowa 1	poł. XIX w.	
169.		most drogowy folwarczny	1877	
170.	Wieniec	<b>cmentarz parafialny rzymskokatolicki (nagrobki historyczne, starodrzew)</b>	k. XIX w.	
171.		kaplica cmentarna	1875	

172.	Wieniec	plebania przy kościele parafialnym rzymskokatolickim	ok. 1900	
173.	Wieniec	dom, ul. Parkowa 56	k. XIX w.	
174.	Wieniec	dom, ul. Parkowa 58A	XIX/XX w.	
175.	Wieniec	kapliczka przydrożna	l. 20-te XX w., remont po 1946	
176.	Wieniec Lipiny	kapliczka przydrożna z krzyżem	l. 20-te XX w.	
177.	Wieniec Zalesie	kapliczka przydrożna	2 poł. XX w.	
178.	Wieniec Zdrój	<b>park zdrojowy – sanatoryjny</b>	<b>1923-1927</b>	<b>nr A/1466 z dn. 04.03.1997</b>
179.	Wolica	kapliczka przydrożna	l. 20-te XX w.	

## GMINA CHOCEŃ

Lp.	Miejscowość	Obiekt	Czas powstania	Rejestr zabytków woj. kujawsko-pomorskiego
	Bodzanówek	<b>zespół dworsko – parkowy :</b>		
1.		dwór	ok. poł. XIX w.	
2.		spichlerz, ob. magazyn	1938-1940	
3.		park dworski	k.XIX w.	
4.	Bodzanówek	Krzyż przydrożny	l. 30-te XX w., wymiana l. 70-te XX w.	
5.	Bodzanowo	Krzyż przydrożny	l. 30-te XX w., wymiana l. 70-te XX w.	
6.	Bodzanowo	Krzyż przydrożny i miejsce pamięci narodowej	l. 30-te XX w., wymiana l. 70-te XX w., pomnik - 2014	
	Borzynie	<b>zespół dworsko – parkowy :</b>		
7.		rządówka	3 ćw. XIX w.	
8.		stodoła	3 ćw. XIX w.	
9.		owczarnia	3 ćw. XIX w.	
10.		stajnia koni cugowych, ob. budynek gospodarczy	3 ćw. XIX w.	
11.		stajnia, ob. budynek gospodarczy	3 ćw. XIX w.	
12.		chlewnia	3 ćw. XIX w.	
13.		pozostałość parku dworskiego	pocz. XX w.	
14.	Borzynie	cmentarz I wojny światowej	1 ćw. XX w.	
15.	Borzynie	d. krochmalnia	1911 r.	
16.	Borzynie	Krzyż przydrożny	l. 20-te XX w., remont po 1980	
17.	Borzymowice	Krzyż przydrożny	l. 20-te XX w., remont po 1980	
18.	Borzymowice	ruina turbinowni młyna wodnego	k. XIX w.	
19.	Borzymowice	figura przydrożna MB	l. 30-te XX w., przebud. po 1980	
20.	Chocień	historyczny układ urbanistyczny		
	Chocień	<b>zespół dworsko – parkowy :</b>		
21.		<b>dwór, ul. Czerniewicka 2 - duża fiszka w wez</b>	<b>k. XIX w.</b>	<b>1994. 07. 22 – A/717/1-4</b>
22.		<b>park dworski</b>	<b>ok.1900</b>	
23.		<b>piwnica ziemna, niedostępna</b>	<b>ok.1900</b>	
24.		<b>ogrodzenie z bramami i stróżówka ? (podobno to garaż, patrz niżej, sprawdzić)</b>	<b>ok.1900</b>	
25.		czworak I	ok.1900	
26.		czworak II	ok.1900	
27.		czworak III	ok.1900	
28.		dom rządcy i służby, ul. Parkowa 4	ok.1900	
29.		garaż, ob. dom, ul. Parkowa 5	ok.1900	
30.		kurnik, ob. dom	ok.1900	
31.		obora	ok.1900	
32.		spichlerz	ok.1900	

	Chocień	<b>zespół budynków cukrowni :</b>		
33.		budynek główny cukrowni ul. Sikorskiego 1	1914	
34.		portiernia, ul. Sikorskiego 2	1914	
35.		dom urzędników nr 1, ob. dom, ul. Sikorskiego 3	po 1914	
36.		budynek administracyjny, ob. dom, Sikorskiego 4	po 1914	
37.		dom drewniany, ob. dom, ul. Sikorskiego 5	po 1914	
38.		dom urzędników nr 2, ob. dom, ul. Sikorskiego 7	po 1914	
39.		dom, ul. Sikorskiego 8	po 1914	
40.		budynek administracyjny, ob. dom, Sikorskiego 9	po 1914	
41.		sklep kolonialny, ul. Sikorskiego 10	po 1914	
42.		piekarnia, ul. Świerczewskiego 38	po 1914	
43.		młyn, ul. 19 Stycznia	ok. 1905	
44.		trafostacja, ul. Sikorskiego 1	XIX/XX w.	
	Chocień	<b>zespół budynków szkół, ul. Sikorskiego 12 :</b>		
45.		szkoła	XIX/XX w.	
46.		dom wielorodzinny	XIX/XX w.	
47.		starodrzew	XIX/XX w.	
48.	Chocień	dom, Włocławska 10	I. 30-te XX w.	
49.	Chocień	krzyż przydrożny, ul. Włocławska	I. 20-te XX w., remont po 1970	
50.	Chocień	krzyż przydrożny, ul. Słoneczna	I. 20-te XX w., remont po 1970	
51.	Chocień	krzyż pamiątkowy po rozebranych kościele	I. 50-te XX w.	
52.	Chocień	cmentarz parafialny rzymskokatolicki	XIX w. k.	
53.	Chocień	<b>gródek stożkowy</b>		<b>1985. 01. 31 – C/124</b>
	Czerniewice	<b>zespół dworca kolejowego :</b>		
54.		dworzec	1893	
55.		magazyn sprzętu	1892	
56.		dom pracowników kolei nr 7	ok.1900	
57.		budynek gospodarczy przy domu nr 7	1893	
58.		dom pracowników kolei nr 8	ok.1900	
59.	Czerniewice (wł. Czerniewicki)	<b>zespół dworsko – parkowy :</b>		
60.		dwór	k.XIX w.	
61.		park dworski	ok.1900	
62.	Czerniewice	dom, ul. Wiejska 3a (d. nr 16), ob. biura SR Czerniewice	ok.1920	
63.	Czerniewice	magazyn zbożowy, ul. Wiejska	ok.1900	
64.	Czerniewice	mleczarnia, ob. punkt skupu mleka	ok.1900	
65.	Czerniewice	młyn elektryczny	ok.1900	
66.	Czerniewice	Kapliczka przydrożna	I. 30-te XX w., przebudowa 1969 i po 2015	
67.	Janowo Stare	Krzyż przydrożny	I. 30-te, wymiana I. 70-te, przebudowa 2015	
	Jarantowice	<b>zespół dworsko parkowy :</b>		
68.		dwór	<b>1914 - 1915</b>	<b>1994. 11. 28 – A/1471</b>
69.		park dworski	<b>XVIII/XIX, XX</b>	
70.		stodoła, kuźnia i stelmacharnia	<b>I poł. XIX w.</b>	
71.		obora, dawna stajnia koni cugowych i wozownia	<b>I poł. XIX w.</b>	
72.		owczarnia	<b>I poł. XIX w.</b>	
73.		stodoła	<b>I poł. XIX w.</b>	
74.		stróżówka	<b>I poł. XIX w.</b>	
	Krukowo	<b>zespół dworsko – parkowy :</b>		
75.		dwór	XIX/XX w.	
76.		starodrzew		
77.	Krukowo	figura przydrożna MB	I. 30-te XX w., przebud. po 1980	



78.	Kresy	Krzyż przydrożny	l. 30-te XX w., krzyż wymieniony l. 80-te XX w.	
	Kuźnice	<b>zespół dworsko – parkowy :</b>		1994. 12. 30 – A/1293/1-8
79.		dwór	2 poł. XIX w.	
80.		park dworski	2 poł. XIX w.	
81.		kuźnia z garażem i szopą	k. XIX w.	
82.		budynek gospodarczy (kurnik) z piwnicą ziemną	k. XIX w.	
83.		piwnica ziemno – murowana	k. XIX w.	
84.		rządówka, ob. budynek gospodarczy	ok. 1900	
85.		stajnia i magazyn zbożowy (spichlerz)	k. XIX w.	
86.		stodoła	k. IX w.	
87.		czworak	ok.1900	
88.		ośmiorak		
89.		brama	ok.1900	
90.		brama w ogrodzeniu	ok.1900	
91.	Kuźnice	kapliczka	pocz. XX w.	
92.	Kuźnice	krzyż przydrożny	l. 30-te XX w., remont 1980 i 2010	
93.	Kuźnice	krzyż przydrożny	l. 20-te XX w., remont l. 80-te XX	
94.	Lutobórz	dom nr 15	1934	
95.	Lutobórz	park dworski	XIX w.	
96.	Lutoburz	krzyż przydrożny	l. 30-te XX w., wymiana l. 70-te XX w.	
97.	Łopatki	krzyż przydrożny	l. 30-te XX w., przebudz. po 2000	
98.	Ługowiska	krzyż przydrożny	l. 20-te XX w	
99.	Ługowiska	figura przydrożna MB	l. 30-te XX w.	
100.	Niemojewo	kapliczka przydrożna z figurą MB	l. 20-te XX w, remont po 2010	
101.	Nakonowo Stare	krzyż przydrożny	l. 30-te XX w., przebudz. po 2000	
	Olganowo	<b>zespół dworsko – parkowy :</b>		1995. 12. 20 – A/1467
102.		dwór	po 1920	
103.		park dworski	XIX i XX w.	
104.		chlewnia	k. XIX w.	
105.		spichlerz	k. XIX w.	
106.		stajnia	k. XIX w.	
107.	Pinki Wilkowieckie	Krzyż przydrożny	l. 30-te XX w., krzyż wymieniony l. 80-te XX w.	
108.	Pustki Choceńskie	Figura przydrożna MB	l. 30-te XX, odbudowa l. 60-te XX w., 2009	
109.	Siewiersk	dwór	XIX w. k.	
110.	Siewiersk	brama z zespołu dworskiego	XIX/XX w.	
	Skibice	<b>zespół dworsko – parkowy :</b>		
111.		dwór	1932	
112.		park dworski	1932	
113.		brama	1 ćw. XX w.	
		Stare Nakonowo	<b>zagroda nr 22 :</b>	
114.	owczarnia		4 ćw. XIX w.	
115.	spichlerz		4 ćw. XIX w.	
116.	stodoła		4 ćw. XIX w.	
117.	Stare Nakonowo	krzyż przydrożny	2 ćw. XX w., 1958	
118.	Stare Nakonowo	krzyż przydrożny	2 ćw. XX w., 1964	
119.	Szczutkowo	krzyż przydrożny	l. 30-te XX w., krzyż wymieniony l. 80-te XX w.	
120.				
121.				
	Szczytno	<b>zespół dworsko – parkowy :</b>		
122.		dwór murowany, ob. szkoła	k. XIX w.	
123.		park dworski	2 poł. XIX w.	

124.	Szczytno	dom nr 2	1929 – 1932	
125.	Szczytno	stajnia z wozownią nr 2	1920 – 1929	
126.	Szczytno	aleja jesionowo - robiniowo – kasztanowcowa		
127.	Szatki	krzyż przydrożny	l. 20-te XX w., remont po 1980	
128.	Szczytno	Kapliczka przydrożna	l. 20-te XX w., remont po 1986	
	Śmiłowice	<b>zespół dworsko – parkowy :</b>		
129.		<b>park dworski</b>	<b>2 poł. XIX w.</b>	<b>1995. 06. 07 – A/1469</b>
130.		dom rządcy	2 poł. XIX w.	
131.		obora	2 poł. XIX w.	
132.		budynek gospodarczy	po 1875	
133.	Śmiłowice	cmentarz parafialny rzymskokatolicki	k. XIX w.	
134.	Śmiłowice	zagroda nr 12 : dom, stodoła	pocz. XX w.	
135.	Śmiłowice	dom nr 32b	k. XIX w.	
136.	Śmiłowice	plebania nr 38	pocz. XX w.	
137.	Śmiłowice	młyn wodny drewniany, ob. zrujnowany	ok.1895	
138.	Śmiłowice	Krzyż przydrożny	l. 20-te XX w., remont po 2000	
139.	Śmiłowice – Chocień	aleja jesionowa		
140.	Śmiłowice – Krukowo	aleja jesionowa		
141.	Świerkowo	krzyż przydrożny	l. 30-te XX w., krzyż wymieniony l. 80-te XX w.	
142.	Świszewy	kapliczka przydrożna z figurą MB	l. 20-te XX w.	
	Wichrowice	<b>zespół dworsko – parkowy :</b>		
143.		dwór	1940	
144.		stajnia z wozownią	pocz. XX w.	
145.		park dworski	k. XIX w.	
146.	Wichrowice	krzyż przydrożny	1 poł. XX w.	
147.	Wichrowice	kapliczka przydrożna	pocz. XX w.	
	Wilkowice	<b>zespół dworsko – parkowy :</b>		
148.		<b>dwór, ob. dom nr 109</b>	<b>k. XIX w.</b>	<b>1997. 03. 24 – A/1465</b>
149.		<b>park dworski</b>	<b>XIX/XX w.</b>	
150.		<b>obora z chlewnią</b>	<b>k. XIX w.</b>	
		<b>stodoła, ob. obora, przebudowana utraciła cechy stylowe</b>	k. XIX w.	
151.		<b>stolarnia</b>	<b>k. XIX w.</b>	
152.		<b>chlewnia</b>	<b>k. XIX w.</b>	
153.		ośmiorak	k. XIX w.	
154.	Wilkowice	krzyż przydrożny	l. 30-te XX w., krzyż wymieniony l. 70-te XX w.	
155.	Wilkowice	Pomnik - miejsce pamięci narodowej	1939, po 1945	
156.	Wilkowice	krzyż choleryczny	II poł. XIX w., wielokrotnie wymieniany	
157.	Wilkowice - Kresy	krzyż przydrożny	l. 30-te XX w., krzyż wymieniony l. 80-te XX w.	
	Wilkowiczki	<b>zespół dworsko – parkowy :</b>		
158.		dwór	3 ćw. XIX w.	
159.		park dworski	2 poł. XIX w.	
160.	Wola Nakonowska	kapliczka przydrożna z figura NMP	pocz. XX w., remont 2 poł. XX w.	
161.	Wola Nakonowska	kapliczka przydrożna	l. 30-te, wielokrotnie remontowana	
162.	Wola Nakonowska - Świerkowo	krzyż przydrożny	2 ćw. XX w., remont 2 poł. XX w.	
163.	Zakrzewek	d. cmentarz ewangelicki i krzyż cmentarny	k. XIX w.	
164.	Ząbin	dwór	k. XIX w.	
165.	Ząbin	krzyż przydrożny	l. 30-te XX w., krzyż wymieniony l. 80-te XX w.	
166.	Ząbinek	figura przydrożna MB	1938, po 2010	

## MIASTO I GMINA CHODECZ

Lp.	Miejscowość	Obiekt	Czas powstania	Rejestr zabytków woj. kujawsko-pomorskiego
	Brzyszewo	<b>zespół dworsko – parkowy :</b>		
1.		park dworski	2 poł.XIX w.	
2.	Cetty	dom drewniany nr 20	4 ćw.XIX w.	
	Cetty	<b>zagroda nr 2 :</b>		
3.		dom drewniany	4 ćw.XIX w.	
4.	Cetty	dom mieszkalny nr 3	XIX/XX w.	
5.	Cetty	budynek gospodarczy nr 3	XIX/XX w.	
6.	Cetty	d. dworzec kolejki wąskotorowej, ob. mieszkalny		
7.	Chodecz	układ urbanistyczny		
	Chodecz	<b>zespół kościoła parafialnego :</b>		
8.		<b>kościół parafialny rzymskokatolicki pw. św. Dominika, ul. Kościuszki 15 wraz z terenem otaczającym wyznaczonym na załączniku do decyzji</b>	<b>1849-1850</b>	<b>1995. 12. 30 – A/474</b>
9.		ogrodzenie z zespołu kościoła parafialnego	1849-1850	
10.		plebania, ul. Warszawska 18	ok.1850	
11.		wikarówka (d. obora z chlewnią, ob. magazyn), ul. Warszawska 18	ok. 1850 r.	
12.		stodoła drewniana, ul. Warszawska 18	pocz. XX w.	
	Chodecz	<b>zespół budynków cmentarza parafialnego, ul. Warszawska 22 :</b>		<b>1985. 06. 7 – A/694/1-3</b>
13.		<b>kaplica cmentarna pw. św. Jakuba</b>	<b>1799</b>	
14.		<b>katakumby</b>	<b>1799</b>	
15.		<b>szpital, ob. dom</b>	<b>1799</b>	
16.		brama cmentarna	pocz. XIX w.	
17.		cmentarz parafialny rzymskokatolicki	k.XVIII w.	
18.	Chodecz	cmentarz ewangelicki, ul. Zwycięstwa	k.XIX w.	
19.	Chodecz	ogrodzenie z bramą cmentarza ewangelickiego	k.XIX w.	
20.	Chodecz	cmentarz żydowski, ul. Polna	2 poł.XIX w.	
21.	Chodecz	d. apteka, ob. dom, ul. Aptečna 1/ 19 Stycznia	XIX/XX w.	
22.	Chodecz	dom, ul. Aptečna 3	pocz. XX w.	
23.	Chodecz	dom, ul. Aptečna 11	pocz. XX w.	
24.	Chodecz	krzyż przydrożny, Aptečna	l. 20-te XX w., remont po 1970	
25.	Chodecz	wiatrak koźlak drewniany, ul. Boczna	ok.1870	
26.	Chodecz	dom, ul. Kaliska 1 / Aptečna	pocz. XX w.	
27.	Chodecz	gospoda, ob. UMG, ul. Kaliska 2	1874	
28.	Chodecz	dom, ul. Kaliska 3	pocz. XX w.	
29.	Chodecz	dom, ul. Kaliska 7	pocz. XX w.	
30.	Chodecz	dom, ul. Kościelna 4	1 poł.XIX w.	
31.	Chodecz	dom drewniany, ul. Kościelna 10	ok. 1900	
32.	Chodecz	dom, Pl. Kościuszki / Warszawska	pocz. XX w.	
33.	Chodecz	dom, Pl. Kościuszki / Ogrodowa	pocz. XX w.	
34.	Chodecz	zajazd, ob. dom mieszkalny, Pl. Kościuszki 4	ok. poł. XIX w.	
35.	Chodecz	dom, ul. Ogrodowa 1	pocz. XX w.	
36.	Chodecz	willa, ul. Ogrodowa 7	ok.1880	
37.	Chodecz	willa, ul. Ogrodowa 9	1884	
38.	Chodecz	dom drewniany, ul. 19 Stycznia 1	ok. 1900	
39.	Chodecz	dom, ul. 19 Stycznia 3	pocz. XX w.	
40.	Chodecz	dom drewniany, ul. 19 Stycznia 4	pocz. XX w.	
41.	Chodecz	dom, ul. 19 Stycznia 5	pocz. XX w.	
42.	Chodecz	dom, ul. 19 Stycznia 8/10	pocz. XX w.	
43.	Chodecz	dom, ul. 19 Stycznia 12	pocz. XX w.	
44.	Chodecz	dom, ul. 19 Stycznia 13	pocz. XX w.	
45.	Chodecz	dom, ul. 19 Stycznia 17	ok. 1900	
46.	Chodecz	dom, ul. 19 Stycznia 19	ok. 1900	
47.	Chodecz	dom murowano-drewniany, ul. Warszawska 3 /19 Stycznia	XIX/XX w.	
48.	Chodecz	kamienica, ul. Warszawska 9	XIX/XX w.	

49.	Chodecz	dom, ul. Warszawska 13	ok.1900	
50.	Chodecz	kamienica, ul. Warszawska 15 / Kościelna 1	XIX/XX w.	
51.	Chodecz	figura przydrożna Chrystusa, ul. Warszawska (naprzeciwko cmentarza parafialnego)	1 poł. XX w.	
52.	Chodecz	dom, ul. Warneńczyka 1	ok. 1900	
53.	Chodecz	dom, ul. Waryńskiego 5	pocz. XX w.	
54.	Chodecz	dom, ul. Waryńskiego 7	pocz. XX w.	
55.	Chodecz	dom, ul. Waryńskiego 9	ok. 1900	
56.	Chodecz	dom, ul. Waryńskiego 11	pocz. XX w.	
57.	Chodecz	dom, ul. Waryńskiego 13	ok. 1900	
58.	Chodecz	szkoła, ul. Waryńskiego 20	pocz. XX w.	
59.	Chodecz	budynek gospodarczy przy szkole, ul. Waryńskiego 20	pocz. XX w.	
60.	Chodecz	d. dom nauczyciela, ob. budynek mieszkalny, ul. Waryńskiego 18 / Przemysłowa	pocz. XX w.	
61.	Chodecz	kamienica, ul. Zwycięstwa 1	ok. 1900	
62.	Chodecz	dom, Al. Zwycięstwa 3	pocz. XX w.	
63.	Chodecz	dom, Al. Zwycięstwa 5	pocz. XX w.	
64.	Chodecz	dom, Al. Zwycięstwa 7	pocz. XX w.	
65.	Chodecz	dom drewniano-murowany, Al. Zwycięstwa 16	pocz. XX w.	
66.	Chodecz	dom, ul. Zwycięstwa 21	ok. 1900	
67.	Chodecz	dom, ul. Zwycięstwa 22	XIX/XX w.	
68.	Chodecz	młyn elektryczny, ul. Zwycięstwa 24	1900 ok.	
69.	Chodecz	dom, ul. Zwycięstwa 25	l. 30-te XX w.	
70.	Chodecz	dom, ob. przychodnia lekarska, ul. Zwycięstwa 26	poł.XIX w.	
71.	Chodecz	dom, ul. Zwycięstwa 30	ok. 1900	
72.	Chodecz	dom, ul. Zwycięstwa 31	XIX/XX w.	
73.	Chodecz	dom, ul. Zwycięstwa 34	pocz. XX w.	
74.	Chodecz	dom, ul. Zwycięstwa 36	pocz. XX w.	
75.	Chodecz	dom, ul. Zwycięstwa 38	pocz. XX w.	
76.	Chodecz	dom, ul. Zwycięstwa 40	pocz. XX w.	
77.	Chodecz	park dworski	2 poł.XIX w.	
	Chodeczek	<b>zespół dworsko – parkowy :</b>		
78.		<b>dwór</b>	<b>1904</b>	<b>1987. 11. 27 – A/1212/1-2</b>
79.		<b>park dworski</b>	<b>1906</b>	
80.	Chodeczek	krzyż przydrożny	l. 20-te XX w., remont po 1970	
81.	Huta Chodecka (Podgórz – Zameczek)	<b>dwór – willa wraz z terenem otaczającym wyznaczonym na załączniku do decyzji</b>	<b>XIX/XX w.</b>	<b>1995. 08. 03 – A/1500</b>
82.		<b>grodzisko późnośredniowieczne</b>		<b>1995. 08. 03 – C/147</b>
	Ignalin	<b>zespół dworsko – parkowy :</b>		
83.		dwór, d. szkoła, ob. budynek mieszkalny	1925	
84.		pozostałości parku	pocz XX w..	
85.	Józefki	cmentarz ewangelicki	2 poł.XIX w.	
86.	Kromszewice (dawne Józefki)	dom drewniano – murowany 18		
	Kromszewice (dawne Józefki 17)	<b>zagroda nr 69 :</b>		
87.		dom	1929	
88.		stajnia z wozownią	1933	
89.	Kromszewice	dom, 42	l. 30-XX w.	
90.	Kromszewice	krzyż przydrożny	l. 30-te XX w.	
91.	Kromszewice	oficyna dworska, ob. dom	4 ćw.XIX w.	
92.	Kromszewice - Szczecin	<b>gródek stożkowy późnośredniowieczny</b>		<b>1985. 01. 31 – C/128</b>
93.	Kubłowo	dom drewniany 21	4 ćw.XIX w.	
	Lubieniec	krzyż przydrożny	l. 20-te XX w., remont po 2000	
	Łania	<b>zespół dworsko – parkowy :</b>		
94.		dwór	k. XIX w.	
95.		d. czworak, ob. dom mieszkalny	k. XIX w.	
96.		park dworski	2 poł.XIX w.	

97.	Łania	remiza	XIX/XX w.	
98.	Micielno - Lubieniec	krzyż przydrożny	l. 20-te XX w., remont po 1970	
99.	Niwki	kapliczka przydrożna	l. 20-te XX w.	
100.	Nowiny	kapliczka przydrożna	l. 20-te XX w., remont po 2010	
101.	Pieleszki	krzyż przydrożny	l. 20-te XX w., remont po 1980	
102.	Przyborowo	krzyż przydrożny	l. 20-te XX w., remont po 1980	
103.	Psary	cmentarz ewangelicki	2 poł.XIX w.	
104.	Psary	dom 12	1 ćw. XX w.	
105.	Psary	dom drewniany 21	ok.1840	
106.	Psary	szkoła	l. 20-te XX w.	
107.	Przysypka	cmentarz ewangelicki	k. XIX w.	
108.	Ruda Chodecka, ob. Mielno	młyn wodny drewniany, ob. elektryczny	ok.1836	
109.	Ruda Chodecka, ob. Mielno	stajnia z oborą z zespołu młyna	2 poł. XIX w.	
110.	Ruda Chodecka	krzyż przydrożny	l. 20-te XX w., remont po 1980	
111.	Sobiszewy	krzyż przydrożny	l. 20-te XX w., remont po 1970	
112.	Sobiszewy	kapliczka przydrożna	l. 20-te XX w.	
113.	Strzygi	<b>zespół dworsko – parkowy :</b>		
114.		dwór	3 ćw.XIX w.	
115.		park dworski – pozostałości	poł. XIX w.	
116.	Strzyżki	budynek podworski, ob. dom mieszkalny	k. XIX w.	
	Szczecin	<b>zespół dworsko – parkowy :</b>		
117.		park dworski	XIX w.	
118.	Wola Adamowa	<b>zespół dworsko – parkowy :</b>		
119.		dwór, ob. szkoła	k. XIX w.	
120.		oficyna, ob. dom	ok.1900	
121.		park dworski	. poł.XIX w	
122.	Wola Adamowa	kapliczka przydrożna	l. 20-te XX w., remont po 2010	
123.	Zalesie	dom nr 20	1 ćw. XX w.	
124.	Zalesie	krzyż przydrożny	l. 20-te XX w., remont po 1980	
125.	Zalesie	krzyż przydrożny	l. 20-te XX w., remont po 1980	
126.	Zalesie - Pieleszki	park dworski	poł. XIX w.	
127.	Zbijewo	park dworski	poł XIX w.	

## GMINA FABIANKI

Lp.	Miejscowość	Obiekt	Czas powstania	Rejestr zabytków woj. kujawsko-pomorskiego
1.	Bogucin	figura MB	1946	
2.	Bogucin Stary	krzyż przydrożny	2 ćw. XX w., remont 2 poł. XX w.	
3.	Budki Nasiegniewskie	dom nr 49	2 ćw. XX w.	
4.	Budki Nasiegniewskie	d. dom nauczyciela	ok. 1920	
5.	Budki Nasiegniewskie	krzyż przydrożny	2 ćw. XX w., remont 2 poł. XX w.	
	Chełmica Duża	<b>zespół kościoła parafialnego :</b>		
6.		<b>kościół parafialny rzymskokatolicki pw. św. Jakuba z terenem otaczającym wyznaczonym na załączniku do decyzji</b>	<b>1906-1917</b>	<b>1994. 03. 25 – A/480</b>
7.		plebania	pocz. XX w.	
8.		ogrodzenie	pocz. XX w.	
9.		starodrzew		

10.	Chelmica Duża	<b>cmentarz parafialny rzymskokatolicki</b> (nagrobki historyczne, starodrzew)	2 poł.XIX w.	
11.		ogrodzenie		
	Chelmica Duża	<b>zespół dworsko – parkowy :</b>		<b>1998. 12. 14 – A/1195/1-3</b>
12.		<b>park dworski</b>	<b>XVIII w.</b>	
13.		<b>d. oficyna i stajnia</b>	<b>1 poł.XIX w.</b>	
14.		<b>d. oficyna i powozownia</b>	<b>1 poł.XIX w.</b>	
15.		kuźnia, ob. magazyn	2 poł.XIX w.	
16.		dom ogrodnika, ob. budynek mieszkalny nr 4	k.XIX w.	
	Chelmica Duża	<b>zespół budynków administracyjno – mieszkalnych cukrowni:</b>		
17.		budynek dyrekcji, ob. dom nr 30	1900	
18.		dom 3, ob. dom nr 24	1900	
19.		dom 4, ob. dom nr 19	1900	
20.		dom 5, ob. dom nr 18	1900	
21.		starodrzew		
	Chelmica Duża	<b>zespół budynków produkcyjnych cukrowni :</b>		
22.		budynek główny	1900	
23.		biuro techniczne i laboratorium	1900	
24.		magazyn cukru	1900	
25.		pakownia i segregacja	1900	
26.		wapniarnia	1900	
27.		warsztat	1900	
28.		d. świetlica pracowników cukrowni	pocz. XX w.	
29.		kotłownia	1900	
30.		ogrodzenie zespołu d. cukrowni	ok. 1900	
31.	Chelmica Duża	dom nr 20	2 ćw. XX w.	
32.	Chelmica Duża	dom nr 29	2 ćw. XX w.	
33.	Chelmica Cyprianka	aleja kasztanowcowa		
34.	Cyprianka	dom nr 90	2 ćw. XX w.	
35.	Cyprianka	dom nr 91	2 ćw. XX w.	
36.	Cyprianka	budynek sklepu	2 ćw. XX w.	
37.	Cyprianka	kapliczka przydrożna MB		
	Fabianki	<b>zespół dworsko – parkowy :</b>		<b>1997. 04. 24 – A/726/1-6</b>
38.		<b>dwór, ob. dom nr 12</b>	<b>pocz.XX w.</b>	
39.		<b>park dworski</b>	<b>XIX w.</b>	
40.		<b>oficyna</b>	<b>4 ćw.XIX w.</b>	
41.		<b>rzadcówka (dom ogrodnika ?)</b>	<b>4 ćw.XIX w.</b>	
42.		<b>obora</b>	<b>k.XIX w.</b>	
43.		<b>spichlerz</b>	<b>ok.1900</b>	
44.		dom drewniany nr 93 (d. nr 7) osiedla pracowników folwarcznych	1914	
45.		dom drewniany nr 92 (d. nr 8) osiedla pracowników folwarcznych	1914	
46.		dom drewniany nr 91 (d. nr 9) osiedla pracowników folwarcznych	1914	
47.		dom drewniany nr 90 (d. nr 10) osiedla pracowników folwarcznych	1914	
48.		budynek gospodarczy	1 poł. XX w.	
49.	Fabianki	dom, Leśna 1	2 ćw. XX w.	
50.	Fabianki – Bogucin	szkoła	1920	
51.	Fabianki	dom	pocz. XX w.	
52.	Fabianki	budynek poczty i biblioteki nr 3	pocz. XX w.	
53.	Fabianki	dom nr 34	pocz. XX w.	
54.	Fabianki	dom drewniany nr 35	pocz. XX w.	
55.	Fabianki	dom nr 36	pocz. XX w.	
56.	Fabianki	dom nr 37	pocz. XX w.	
57.	Fabianki	dom nr 39	2 ćw. XX w.	
58.	Fabianki	dom nr 69	2 ćw. XX w.	
59.	Fabianki	kapliczka przydrożna	1946	
60.	Łęg Witoszyn	cmentarz ewangelicki : historyczne nagrobki, starodrzew	2 poł.XIX w.	
61.	Łęg Witoszyn	kapliczka przydrożna z figurą NMP	1948	
	Nasiegniewo	<b>zespół dworsko – parkowy :</b>		<b>1991. 03. 21 – A/1480</b>
62.		<b>dwór drewniany</b>	<b>ok. poł. XIX w.</b>	
63.		<b>park dworski</b>	<b>1 poł XIX w..</b>	
64.		<b>oficyna murowano-drewniana</b>	<b>k.XIX w.</b>	

65.		<b>czworak</b>	<b>2 poł.XIX w.</b>	
66.		<b>kuźnia</b>	<b>k.XIX w.</b>	
67.		<b>obora</b>	<b>pocz. XX w.</b>	
68.	Nasiegniewo	szkoła	ok.1920	
69.	Nasiegniewo	dom nr 116	1 poł. XX w.	
70.	Nasiegniewo	dom nr 117	1 poł. XX w.	
71.	Nasiegniewo	kapliczka przydrożna z figurą NMP	2 ćw. XX w., remont 2 poł. XX w.	
72.	Nasiegniewo	figura Chrystusa	2 ćw. XX w.	
73.	Nasiegniewo	aleja jesionowa		
74.	Parcelanty	krzyż przydrożny	2 ćw. XX w., remont 2 poł. XX w.	
75.	Skórzno	krzyż przydrożny	pocz. XX w.	
	Szpetal Górny	<b>zespół kościoła parafialnego :</b>		
76.		<b>kościół parafialny rzymskokatolicki pw. św. Józefa wraz z terenem otaczającym wyznaczonym na załączniku do decyzji</b>	<b>1808-1809</b>	<b>1994. 03. 25 – A/481/1-3</b>
77.		<b>kostnica</b>	<b>1808-1809</b>	
78.		<b>brama z ogrodzeniem</b>	<b>4 ćw.XIX w.</b>	
79.		krzyż	ok. 1918	
80.		starodrzew		
81.	Szpetal Górny	cmentarz paraf. rzymskokatolicki: historyczne nagrobki, starodrzew	2 poł.XIX w.	
	Szpetal Górny	<b>zespół dworsko – parkowy :</b>		
82.		<b>lamus– oficyna</b>	<b>XVI/XVII w.</b>	
83.		<b>park dworski</b>	<b>2 poł.XIX w.</b>	<b>1991. 04. 16 – A/1479</b>
84.		<b>budynek inwentarski – obora, chlew, ob. magazyn</b>	<b>1885</b>	
85.		<b>d. stajnia z wozownią, (ob. dom 186 ?)</b>	<b>1888</b>	
86.		ośmiorak, ul. Klonowa 2-3	1938	
87.	Szpetal Górny	aleja jaworowo – lipowo – dębowo – jesionowa		
88.	Szpetal Górny	aleja lipowa		
89.	Szpetal Górny	aleja lipowa		
90.	Szpetal Górny	kapliczka przydrożna	ok.1900	
91.	Rumunki Bogucińskie	cmentarz ewangelicki : historyczne nagrobki, starodrzew	2 poł.XIX w.	
	Uniechowo	<b>zespół dworsko – parkowy :</b>		
92.		park dworski	pocz.XX w.	
93.	Uniechowo	krzyż przydrożny metalowy	1899	
94.	Wilczaniec	cmentarz ewangelicki : historyczne nagrobki, starodrzew	2 poł.XIX w.	
95.	Wilczaniec Bogucki	krzyż przydrożny	2 ćw. XX w., remont 2 poł. XX w.	
96.	Witoszyn Nowy	<b>zespół dworsko – parkowy :</b>		
97.		oficyna	pocz.XX w.	
98.		park dworski	2 poł.XIX w.	
99.	Witoszyn Stary	kościół filialny p.w. Niepokalanego Serca NMP	2 ćw. XX w., 1957	
100.	Witoszyn Stary	krzyż przy kościele filialnym p.w. Niepokalanego Serca NMP	2 ćw. XX w.	
	Zarzeczewo Stare	<b>zespół dworsko – parkowy :</b>		
101.		<b>dwór</b>	<b>ok.1890</b>	<b>1983. 04. 21 – A/1400</b>
102.		pozostałości parku	pocz.XX w.	
103.	Zarzeczewo	<b>grodzisko wczesnośredniowieczne</b>		<b>1965. 11. 04 – C/48</b>

**MIASTO I GMINA IZBICA KUJAWSKA**

Lp.	Miejscowość	Obiekt	Czas powstania	Rejestr zabytków woj. kujawsko-pomorskiego
1.	Augustynowo	kapliczka przydrożna	ok. poł. XX w., remont 2002 r.	
2.	Augustynowo	krzyż przydrożny	2 poł. XIX w., remont po 1946 r.	
	Błenna	<b>zespół kościoła parafialnego :</b>		
3.		<b>kościół parafialny rzymskokatolicki pw. św. św. Małgorzaty i Michała Archanioła</b>	<b>1861</b>	<b>1998. 03. 24 – A/489/1-3</b>
4.		<b>ogrodzenie</b>	<b>1861 – 1877</b>	
5.		<b>starodrzew i teren w granicach określonych na zał. do decyzji</b>		
6.		plebania, nr 12	1920-1925	
7.	Błenna	d. organistówka, ob. dom	l. 20-te XX w.	
8.	Błenna	kapliczka przydrożna MB	k. XIX w.	
9.	Błenna	kapliczka przydrożna	1958	
10.	Błenna	kapliczka strażacka	ok. 1928, remont po 2000	
11.	Błenna	krzyż przydrożny	l. 50-te XX w., remont po 2000	
12.	Błenna	cmentarz parafialny rzymskokatolicki	k. XIX w.	
13.	Błenna	zagroda nr 26 :		
14.		dom gliniany	1900	
15.		stodoła gliniana	1900	
16.	Chociszewo	<b>cmentarzysko z epoki brązu kultury lużyckiej</b>		<b>1969.12.08 – C/113</b>
17.	Chociszewo	kapliczka przydrożna	l. 40-te XX w., remont 2010	
18.	Chociszewo	krzyż przydrożna	l. 20-te XX w., remont l. 40-te XX w. i po 2000	
	Chotel	<b>zespół dworsko – folwarczny :</b>		
19.		dwór	k. XIX w.	
20.		budynek gospodarczy – magazyn z d. folwarku	k. XIX w.	
21.		ogrodzenie	k. XIX w.	
22.		starodrzew		
23.	Chotel	czworak (1)	pocz. XX w.	
24.	Chotel	czworak (2)	pocz. XX w.	
25.	Chotel	czworak (3)	pocz. XX w.	
26.	Chotel	czworak (4)	pocz. XX w.	
27.	Chotel	czworak (5)	pocz. XX w.	
28.	Chotel	czworak (6)	pocz. XX w.	
29.	Chotel	kapliczka przydrożna	pocz. XX w.	
30.	Ciepliny	krzyż przydrożny	l. 30-te XX w., remont po 2000	
31.	Ciepliny	krzyż przydrożny	l. 20-te XX w., remont po 1946 i po 2000	
32.	Ciepliny	kapliczka przydrożna na drzewie	3 ćw. XX w.	
33.	Cieplinki	dom drewniany nr 6	1 poł. XIX w.	
34.	Gaj	<b>neolityczny kujawski grobowiec megalityczny</b>		<b>1987. 06. 30 – C/136</b>
35.	Gaj	leśniczówka	1926	
36.	Gogoły	kapliczka przydrożna	1945, remont po 2010	
37.	Grochowiska	dom	1 poł. XX w.	
38.	Izbica Kujawska	młyn elektryczny mur., ul. Augustowska 2	ok. 1900	
39.	Izbica Kujawska	dom, ul. Augustowska 8	pocz. XX w.	
40.	Izbica Kujawska	dom, ul. Augustowska 14/16	pocz. XX w.	
41.	Izbica Kujawska	dom, ul. Augustowska 22	pocz. XX w.	
42.	Izbica Kujawska	dom, ul. Augustowska 24/26	pocz. XX w.	



43.	Izbica Kujawska	cmentarz żydowski, ul. Augustowska/Polna		
	Izbica Kujawska	<b>zespół kościoła parafialnego :</b>		
44.		<b>kościół parafialny rzymskokatolicki pw. Wniebowzięcia NMP</b>	XV w.	1953. 01. 17- A/444
45.		brama i ogrodzenie	1900 ok.	
46.		dzwonnica	1900 ok.	
47.		starodrzew		
48.	Izbica Kujawska	plebania, ul. Toruńska 2	k. XIX w.	
49.	Izbica Kujawska	budynek gospodarczy przy plebanii	ok. 1900	
50.	Izbica Kujawska	cmentarz parafialny rzymskokatolicki	XIX w. k.	
51.	Izbica Kujawska	ogrodzenie cmentarza parafialnego z bramą	pocz. XX w.	
52.	Izbica Kujawska	dom, ul. Garbarska 22	XIX w. 2 ćw.	
53.	Izbica Kujawska	dom, ul. Garbarska 27	ok. 1900	
54.	Izbica Kujawska	budynek dworca kolejki wąskotorowej, ul. Kolejowa	1. 20-te XX w.	
55.	Izbica Kujawska	dom, ul. Kolejowa 3	1. 20-te XX w.	
56.	Izbica Kujawska	d. młyn, ob. magazyn, ul. Kolska 18	ok. 1900	
57.	Izbica Kujawska	dom, ul. Kolska 22	1. 20-te XX w.	
58.	Izbica Kujawska	budynek usługowy z warsztatem, ul. Kolska 22	1. 20-te XX w.	
59.	Izbica Kujawska	dom, ul. Kolska 37	1. 30-te XX w.	
60.	Izbica Kujawska	budynek gospodarczo-usługowy, ul. 3-go Maja 1	1. 20-te XX w.	
61.	Izbica Kujawska	ogrodzenie folwarku z bramami, ul.3-go Maja 1,2	1. 20-te XX w.	
62.	Izbica Kujawska	dom, ul. 3-go Maja 9	1. 20-te XX w.	
63.	Izbica Kujawska	<b>kościół ewangelicki, ul. Narutowicza i teren w granicach określonych na zał. do decyzji</b>	k. XIX w.	1992. 09. 14 – A/701
64.	Izbica Kujawska	ogrodzenie kościoła ewangelickiego	k. XIX w.	
65.	Izbica Kujawska	cmentarz ewangelicki	ok.1900	
66.	Izbica Kujawska	brama na cmentarz ewangelicki	ok. 1900	
67.	Izbica Kujawska	dawna szkoła nr 2, ob. gimnazjum nr 1, ul. Nowomiejska 3	ok. 1920, po 1945	
68.	Izbica Kujawska	budynek gospodarczy, przy gimnazjum, ul. Nowomiejska 3	ok. 1920	
69.	Izbica Kujawska	dom, ul. Narutowicza 13/15	pocz. XX w.	
70.	Izbica Kujawska	remiza, ul. Narutowicza 20	1909	
71.	Izbica Kujawska	dom, ul. Narutowicza 29 (d.15)	ok.1900	
72.	Izbica Kujawska	dom z oficyną, ul. Narutowicza 59/Augustowska 30	2 poł. XIX w.	
	Izbica Kujawska	<b>zespół dworsko – parkowy :</b>		
73.		dwór, ob. DPS, ul. Narutowicza 65	2 poł. XIX w.	
74.		park dworski	2 poł. XIX w.	
75.		brama w parku dworskim	pocz. XX w.	
76.	Izbica Kujawska	budynek mieszkalno-usługowy, pl. Wolności 20	1. 30-te XX w.	
77.	Izbica Kujawska	budynek kina, pl. Wolności 28a	ok. 1925	
78.	Izbica Kujawska	dom, Pl. Piłsudskiego 28		
79.	Izbica Kujawska	d. internat LO, Pl. Piłsudskiego 30	ok. 1920	
80.	Izbica Kujawska	dom, ul. Słubickiego 1	ok. 1900	
81.	Izbica Kujawska	dom, ul. Słubickiego 3/5	pocz. XX w.	
82.	Izbica Kujawska	dom, ul. Słubickiego 7/9	pocz. XX w.	
83.	Izbica Kujawska	dom, ul. Słubickiego 8	pocz. XX w.	
84.	Izbica Kujawska	dom, ul. Słubickiego 19	pocz. XX w.	
85.	Izbica Kujawska	dom, ul. Słubickiego 27	pocz. XX w.	
86.	Izbica Kujawska	dom, ul. Słubickiego 29	1921	
87.	Izbica Kujawska	dom, ul. Słubickiego 33	pocz. XX w.	
88.	Izbica Kujawska	d. szkoła, ob. dom, ul. Szkolna 2	ok.1900	
89.	Izbica Kujawska	dom, ul. Szkolna 3/5	ok.1925	
90.	Izbica Kujawska	d. budynek urzędu gminy, ob. dom, ul. Szkolna 11	pocz. XX w.	
91.	Izbica Kujawska	<b>bożnica i teren w granicach określonych na zał. do decyzji, ul. 21 Stycznia</b>	ok. poł.XIX w.	1995. 10. 5 – A/715
92.	Izbica Kujawska	d. organistówka, ul. Toruńska 3 (d. nr 1)	XIX/XX w.	
93.	Izbica Kujawska	dom, ul. Toruńska 7	pocz. XX w.	
94.	Izbica Kujawska	dom, ul. Toruńska 8	1. 20-te XX w.	
95.	Izbica Kujawska	dom, ul. Toruńska 9	pocz. XX w.	
96.	Izbica Kujawska	kapliczka przydrożna, ul. Toruńska ok. 21	2 poł. XX w.	
97.	Izbica Kujawska	figura przydrożna MB Niepokalanej, ul. Narutowicza	ok. 1930	
98.	Izbica Kujawska	kapliczka przydrożna, ul. Kolska/Zielona	1. 20-te XX w.	

99.	Izbica Kujawska	dom, ul. Zielna 2	l. 20-te XX w.	
100.	Izbica Kujawska	dom, ul. Zielna 3	l. 20-te XX w.	
101.	Izbica Kujawska	dom, ul. Zielna 10	pocz. XX w.	
102.	Izbica Kujawska	historyczny układ urbanistyczny	XIX w.	
103.	Józefowo	kapliczka przydrożna	l. 30-te pocz. XX w., remont 2015	
104.	Kazanki	kapliczka przydrożna	l. 30-te XX w	
	Mchówek	<b>zespół dworsko – parkowy :</b>		
105.		<b>dwór</b>	<b>2 poł.XIX w.</b>	<b>1995. 12. 20 – A/722/1-5</b>
106.		<b>park dworski</b>	<b>XIX w.</b>	
107.		<b>dom ogrodnika, ob. budynek mieszkalny</b>	<b>k. XIX w.</b>	
108.		<b>wozownia i stajnia, ob. remiza</b>	<b>k. XIX w.</b>	
109.		<b>budynek gospodarczy</b>	<b>k. XIX w.</b>	
110.	Mchówek	ochronka, ob. budynek mieszkalny	k. XIX w.	
111.	Mchówek	kapliczka	l. 20-te XX w.	
112.	Mchówek	kapliczka przydrożna na drzewie	l. 40-te XX w.	
113.	Mchówek	<b>grodzisko wczesnośredniowieczne</b>		<b>1988. 12. 30 – C/139</b>
114.	Mieczysławowo	szkoła, d. pastorówka	pocz. XX w.	
115.	Mieczysławowo	cmentarz ewangelicki	2 poł.XIX w.	
	Modzerowo	<b>zespół kościoła parafialnego :</b>		
116.		<b>kościół parafialny rzymskokatolicki drewniany pw. św. Stanisława Bpa</b>	<b>1796</b>	<b>1981. 02. 17 – A/442</b>
117.		<b>dzwonnica drewniana</b>	1 ćw.XIX w.	<b>1969. 07. 29 – 700/A</b>
118.		ogrodzenie	ok.1900	
119.		starodrzew		
120.		figura Chrystusa przy kościele	l. 60-te XX w.	
121.		figura przydrożna MB przy kościele	1946, remont 2008	
122.	Modzerowo	plebania	pocz. XX w.	
123.	Modzerowo	budynki gospodarcze przy plebanii	XIX/XX w.	
124.	Modzerowo	cmentarz parafialny rzymskokatolicki	k.XIX w.	
125.	Modzerowo	dom (na północnym krańcu wsi)	pocz. XX w.	
126.	Modzerowo	dom drewniany nr 21	k. XIX w.	
127.	Modzerowo	zagroda nr 32	3 ćw.XIX w.	
128.	Modzerowo	<b>gródek stożkowy późnośredniowieczny</b>		<b>1993. 06. 16 – C/141</b>
129.	Modzerowo	kapliczka przydrożna	l. 30-te XX w., remont po1946 i po 2010	
130.	Modzerowo	krzyż przydrożny	l. 30-te XX w., remont po 1946 i po 2000	
131.	Modzerowo	krzyż przydrożny	po 1946	
132.	Modzerowo	kapliczka przydrożna na drzewie	3 ćw. XX w.	
133.	Modzerowo	kapliczka przydrożna na drzewie	3 ćw. XX w.	
134.	Modzerowo	kapliczka przydrożna na drzewie	3 ćw. XX w.	
135.	Naczachowo	aleja lipowa uzupełniona robiniami akacjowymi		
136.	Nowa Wieś	krzyż przydrożny	l. 30-te XX w., remont po 1946 i po 2000	
137.	Obałki	kapliczka przydrożna	l. 30-te XX w., remont po 1946 i po 2010	
138.	Pasieka	cmentarz ewangelicki	k.XIX w.	
139.	Pasieka	kapliczka przydrożna (nr 10)	l. 30-te XX w., remont po 2000 r.	
140.	Pasieka	krzyż przydrożny	l. 30-te XX w.	
141.	Pustynia - Sokołowo	<b>kaplica filialna rzymskokatolicka drewniana pw. św. Floriana</b>	ok.1639	<b>1969. 07. 29- A/441</b>
142.	Pustynia - Sokołowo	cmentarz rzymskokatolicki	k. XVIII w.	
143.	Pustynia - Sokołowo	kapliczka przydrożna	l. 60-te XX w.	
144.	Pustynia - Sokołowo	aleja robiniowa		

145.	Sokołowo	kapliczka	XIX/XX w.	
146.	Skarbanowo	zagroda nr 14 : dom z oborą gliniane	ok. 1864	
	Skarbanowo	<b>zagroda nr 15 :</b>		
147.		dom z oborą gliniane	ok. 1893	
148.		stodoła gliniana, w stanie ruiny	ok. 1893	
149.	Skarbanowo	szkoła	l. 20-te XX w.	
150.	Skarbanowo	dom	XIX/XX w.	
151.	Skarbanowo	stodoła gliniana z zagrody nr 32	4 ćw. XIX w.	
152.	Skarbanowo	figura przydrożna MB	l. 30-te XX w.	
153.	Skarbanowo	szpaler robiniowy		
154.	Skaszyn	kapliczka przydrożna	l. 30-te XX w.	
	Szczkowo	<b>zespół dworsko – parkowy :</b>		
155.		dwór, ob. szkoła	1929	
156.		park dworski	k. XIX w.	
157.		budynek mieszkalny folwarczny	k. XIX w.	
158.	Śmielnik	dom nr 4	pocz. XX w.	
159.	Śmielnik	dom nr 6	pocz. XX w.	
160.	Śmielnik	krzyż przydrożny	1 poł. XX w.	
161.	Śmiely	krzyż przydrożny	l. 20-te XX w.	
162.	Śmiely	kapliczka przydrożna na drzewie	2 poł. XX w.	
163.	Świętosławice	kapliczka przydrożna	l. 30-te XX w.	
164.	Świszewy	budynek mieszkalny folwarczny	k. XIX w.	
165.	Świszewy	młyn	1 poł. XX w.	
166.	Świszewy	linia kolejki wąskotorowej		
167.	Świszewy	kapliczka	1 poł. XX w.	
168.	Tymień	cmentarz ewangelicki	k. XIX w.	
169.	Tymień	figura przydrożna MB	2 poł. XX w.	
170.	Wietrzychowice	<b>neolityczne kujawskie grobowce megalityczne</b>		<b>1968. 06. 01 – C/69</b>
171.	Wietrzychowice	kapliczka z figurą Pana Jezusa	1 poł. XX w.	
172.	Wietrzychowice	kapliczka przydrożna na drzewie	l. 50-te XX w.	
173.	Wietrzychowice	krzyż przydrożny (nr 3)	1 poł. XX w.	
174.	Wietrzychowice	kapliczka przydrożna na murze folwarcznym (nr 43)	1 poł. XX w.	
	Wietrzychowice	<b>zespół dworsko – parkowy :</b>	k. XIX w.	
175.		dwór	k. XIX w.	
176.		park dworski	k. XIX w.	
177.		ogrodzenie	k. XIX w.	
178.	Wólka Komorowska	krzyż przydrożny	1 poł. XX w.	
179.	Wólka Komorowska	kapliczka przydrożna	2 poł. XX w.	
180.	Zdzisławin	figura przydrożna MB	1 poł. XX w.	
181.	Zdzisławin	krzyż przydrożny	1 poł. XX w.	

## MIASTO KOWAL

Lp.	Obiekt	Adres	Czas powstania	Rejestr zabytków woj. kujawsko-pomorskiego
1.	układ urbanistyczny		XIV, 1 poł. XIX w.	
	<b>zespół kościoła parafialnego :</b>			
2.	<b>kościół parafialny rzymskokatolicki pw. św. Urszuli</b>		<b>1604-1608</b>	<b>1927. 04. 29. – A/456</b>
3.	plebania		k. XIX w.	
4.	d. cmentarz żydowski	teren oczyszczalni, Dobiegniewska	k. XIX w.	
5.	stodoła-warsztat	Jagielly 21–23 (d. nr 17)		
6.	park miejski	Kazimierza Wielkiego	1940	
7.	dom	Kazimierza Wielkiego 1	2 poł. XIX w.	
8.	dom	Kazimierza Wielkiego 3	k. XIX w.	
9.	dom	Kazimierza Wielkiego 5	k. XIX w.	
10.	dom	Kazimierza Wielkiego 7	k. XIX w.	
11.	szkoła powszechna, ob. Zasadnicza Szkoła Rolniczo-Ogrodnicza	Kazimierza Wielkiego 9	1877, 1933	

12.	dom	Kazimierza Wielkiego 8	pocz. XX w.	
13.	dom	Kazimierza Wielkiego 10	1913	
14.	dom drewniano-murowany	Kazimierza Wielkiego 22	l.20-te XX w.	
15.	dom	Kilińskiego 13/Kołątąja 15	l.20-te XX w.	
16.	poczta	Kołątąja 5	1 ćw.XX w.	
17.	dom	Kołątąja 7	pocz. XX w.	
18.	dom	Kołątąja 8	XIX/XX w.	
	<b>zespół cmentarza parafialnego :</b>	Konopnickiej		
19.	cmentarz parafialny rzymskokatolicki		poł.XIX w.	
20.	kaplica grobowa rodziny Kretkowskich		1857	
21.	brama cmentarza		k.XIX w.	
22.	dom drewniany	Konopnickiej 18	l.20-te XX w.	
23.	dom	Konopnickiej 36	1935	
24.	dom drewniano – murowany	Konopnickiej 38	l.20-te XX w.	
25.	dom	Kopernika 7	k.XIX w.	
26.	dom, ob. Dom Pomocy Społecznej	Kopernika 19		
27.	dom drewniany	Kopernika 28	pocz.XX w.	
28.	dom	Kościuszki 1	l.20-te XX w.	
29.	dom	Kościuszki 2	3 ćw.XIX w.	
30.	dom	Kościuszki 7/Kopernika	k.XIX w.	
31.	dom	Kościuszki 14	k.XIX w.	
32.	dom	Kościuszki 26	1 ćw. XX w.	
33.	dom, d. młyn	Kościuszki 27	pocz.XX w.	
34.	dom	Kościuszki 28	k.XIX w.	
35.	dom drewniany	Kościuszki 32	3 ćw.XIX w.	
36.	dom d. mleczarnia	Kościuszki 36	k. XIX w.	
37.	dom	Matejki 4	pocz. XX w.	
38.	dom	Matejki 8	1 poł. XX w.	
39.	dom	Mickiewicza 4		
40.	dom	Mickiewicza 6	pocz. XX w.	
41.	dom	Mickiewicza 8	pocz. XX w.	
42.	spichlerz drewniany i warsztat murowany	Piłsudskiego/Kościuszki		
43.	<b>młyn mechaniczny, ob. elektryczny</b>	<b>Piłsudskiego 23</b>	<b>1915-1917</b>	<b>1998. 12. 18 – A/644</b>
44.	dom	Piłsudskiego 25	k.XIX w.	
45.	<b>spichlerz drewniany</b>	<b>Piłsudskiego 28</b>	<b>1882</b>	<b>1985. 06. 17 - 186/A - rozebrany w 2012 r.</b>
46.	dom	Piłsudskiego 30	k. XIX w.	
47.	dom	Piłsudskiego 57	l.20-te XX w.	
48.	dom	Piłsudskiego 70	l.20-te XX w.	
49.	dom	Piłsudskiego 84		
50.	dom	Piłsudskiego 86		
51.	dom	Reja 2/Sniadeckich	1910	
52.	dom	Reja 4	1910	
53.	dom	pl. Rejtana 1	ok.1900	
54.	dom	pl. Rejtana 2	k.XIX w.	
55.	dom	pl. Rejtana 3	ok.1900	
56.	dom	pl. Rejtana 4/Reja	ok.1900	
57.	dom	pl. Rejtana 6	pocz.XX w.	
58.	dom	pl. Rejtana 8 – 9	2 poł.XIX w.	
59.	dom	pl. Rejtana 10	poł. XIX w.	
60.	dom	pl. Rejtana 11	2 poł.XIX w.	
61.	willa	Słowackiego 10	l.30-te XX w.	
62.	dom	Tylickiego 7	pocz. XX w.	
63.	dom	Tylickiego 10	XIX/XX w.	
64.	dom	Tylickiego 14		
65.	dom	Tylickiego 24	1900 ok.	
66.	dom	Tylickiego 26	4 ćw.XIX w.	
67.	dom	Tylickiego 27	pocz. XX w.	
68.	dom	Tylickiego 28	XX w. 30 lata	
69.	dom	Tylickiego 35	pocz. XX w.	
70.	dom drewniany	Tylickiego 48	ok.1900	
	<b>zagroda :</b>	Tylickiego 49		

71.	obora gliniana		1895	
72.	spichlerze drewniane		1895	
73.	dom	Tylickiego 50	pocz. XX w.	
74.	dom	Tylickiego 57	2 poł.XIX w.	
75.	Krzyż przydrożny	Tylickiego 75a/Poprzeczna	l. 30-te XX w., wymiana l. 70- te XX w.	
76.	dom	Wojska Polskiego 11	lata 30-te XX w.	
77.	krzyż przydrożny	Woj.Polskiego/Kościuszki	1842	
78.	dom	Zamkowa 2	k.XIX w.	
79.	dom, d. Dom Ludowy, ob. straż pożarna	Zamkowa 4	1875	

## GMINA KOWAL

Lp.	Miejscowość	Obiekt	Czas powstania	Rejestr zabytków woj. kujawsko- pomorskiego
	Bogusławice	<b>zespół dworsko – parkowy :</b>		
1.		<b>park dworski</b>	<b>1702, 1911</b>	<b>1984. 07. 25- A/1240</b>
2.		czworak	pocz. XX w.	
3.		ośmiorak	1912	
4.		sześciorak	pocz. XX w.	
5.		obora	ok.1921	
6.		aleja kasztanowa		
7.		staw z przepustami z kamienia polnego		
8.	Bogusławice	aleja jesionowa		
9.	Bogusławice	kapliczka	XX w. pocz., przebud. po 2010	
10.	Bogusławice	Figura przydrożna MB	l. 30-te XX w., przebud. 1991 i po 2010	
	Dąbrówka	<b>zespół dworsko – parkowy :</b>		
11.		<b>dwór</b>	<b>1920-1930</b>	<b>1984. 09. 17- A/1225/1-2</b>
12.		<b>park dworski</b>		
13.	Dąbrówka C	kapliczka (obok starodrzew – lipy)	1946	
14.	Dębniaki	cmentarz ewangelicki	pocz.XX w.	
15.	Dębniaki	kapliczka	k. XIX w	
16.	Dębniaki	Krzyż przydrożny	Po 1945, wymiana po 1980	
17.	Dobrzelewie	Krzyż przydrożny	l. 30-te XX w., wymiana w l. 70- te XX w.	
18. q	Gołaszewo	linia kolei szerokotorowej	1861-1862	
19.	Gołaszewo	kapliczka	ok.1900	
20.	Gołaszewo	kapliczka (obok starodrzew – kasztanowce)	1905	
21.	Gołaszewo Piaski	kapliczka	l. 30-te XX w., przebudz. po 2000	
22.	Grabkowo	dom nr 23	XX w. pocz.	
	Grabkowo	<b>zespół kościoła parafialnego :</b>		
23.		<b>kościół paraf. rzymskokatolicki pw. św. Marii Magdaleny</b>	<b>1889</b>	<b>08. 03. 1988 – A/424</b>
24.		<b>dzwonnica</b>	<b>k. XIX w.</b>	
25.		<b>ogrodzenie z bramą i furtkami</b>	<b>1915</b>	<b>25. 02. 2019 -</b>
26.		<b>d. cmentarz przykościelny w granicy ogrodzenia</b>	<b>XIV w - l.20-te XIX</b>	<b>A/1757/1-3</b>
27.		plebania	k. XIX w	
28.		budynek gospodarczy	k. XIX w	
29.		figura Chrystusa	k. XIX w	
30.		starodrzew		
	Grabkowo	<b>zespół dworsko – parkowy :</b>		

31.		dwór	k. XIX w	
32.		pozostałości parku	pocz. XX w.	
33.	Grabkowo	cmentarz parafialny rzymskokatolicki	1 poł. XIX w.	
34.	Grabkowo	cmentarz parafialny rzymskokatolicki	ok. 1920	
35.	Grabkowo	cmentarz choleryczny		
	Grabkowo	<b>zespół budynków szkół :</b>		
36.		szkoła	1929	
37.		budynek	1918	
38.		starodrzew		
39.	Grodztwo	kapliczka	XIX/XX w.	
40.	Grodztwo	krzyż przydrożny	2 éw. XX w., remont 2 poł. XX w	
	Kępka Szlachecka	<b>zespół dworsko – parkowy :</b>		
41.		dwór, ob. dom	2 poł. XIX w.	
42.		rządcówka	k. XIX w	
43.		zabudowania folwarczne (dwunastorak, piwnica)	k. XIX w	
44.		park dworski	k. XIX w	
45.	Krzewent	dom nr 47	ok. 1900	
46.	Krzewent	figura MB	1938	
47.	Krzewent	Krzyż przydrożny	1852, wymiana po 1980	
48.	Krzewent	Krzyż przydrożny	1. 30-te XX w/, wymiana po 1980	
49.	Kukowy Duże	kapliczka murowano-drewniana	1. 40-te XX w.	
50.	Nakonowo (Diabelek)	<b>kościół filialny rzymskokatolicki drewniany pw. św. Marka</b>	<b>1765</b>	<b>1982. 11. 15 – A/428</b>
51.	Nakonowo	szkoła podstawowa, ul. Szkolna 31	poł. XX w.	
52.	Nakonowo	dom nr 2	2 éw. XX w.	
53.	Nakonowo	dom nr 7	2 éw. XX w.	
54.	Nakonowo	dom nr 11	2 éw. XX w.	
55.	Nakonowo	dom nr 12	2 éw. XX w.	
56.	Nakonowo	dom nr 17	2 éw. XX w.	
57.	Nakonowo	dom nr 18	2 éw. XX w.	
58.	Nakonowo	dom nr 19 i 19A	2 éw. XX w.	
59.	Nakonowo	budynek gospodarczy nr 19	2 éw. XX w.	
60.	Nakonowo	figura przydrożna NMP	2 éw. XX w., remont 2 poł. XX w	
61.	Nakonowo	kapliczka	1. 30-te XX w., przebud. po 1950 r.	
62.	Nakonowo	krzyż przydrożny	1. 30-te XX w., przebud. po r. 2000	
63.	Przydatki Gołaszewskie	dom nr 33	2 éw. XX w.	
64.	Przydatki Gołaszewskie	krzyż przydrożny	2 éw. XX w., remont 2 poł. XX w	
65.	Przydatki Wolskie	krzyż przydrożny	1. 30-te XX w., wymiana 1. 70-te XX w.	
66.	Rakutowo	cmentarz ewangelicki	XX w. pocz.	
67.	Rakutowo	kapliczka murowano-drewniana	XX w. pocz.	
68.	Rakutowo	aleja lipowa		
69.	Rakutowo	dom nr 4	2 éw. XX w.	
70.	Rakutowo	dom nr 5	2 éw. XX w.	
71.	Rakutowo	dom nr 18	2 éw. XX w.	
72.	Rakutowo	dom nr 20	2 éw. XX w.	
73.	Rakutowo	dom nr 23	2 éw. XX w.	
74.	Rakutowo	dom nr 26	2 éw. XX w.	
75.	Rakutowo	dom nr 31A	2 éw. XX w.	
76.	Rakutowo	dom nr 36	2 éw. XX w.	
77.	Rakutowo	dom nr 53	2 éw. XX w.	

78.				
	Rakutowo	<b>zagroda nr 56 :</b>		
79.		stodoła drewniana	ok.1893	
80.	Rakutowo	dom nr 57	2 ćw. XX w.	
81.	Rakutowo	<b>zagroda nr 69 :</b>		
82.		dom drewniany	ok.1890	
83.	Rakutowo	<b>zagroda nr 64 :</b>		
84.		dom	1873	
85.	Rakutowo	<b>zagroda nr 65 :</b>		
86.		stodoła drewniana	pocz.XX w.	
87.	Rakutowo	dom nr 75	2 ćw. XX w.	
88.	Rakutowo	dom nr 86	2 ćw. XX w.	
89.	Rakutowo	dom nr 91	2 ćw. XX w.	
	Rakutowo	<b>zagroda nr 93 :</b>		
90.		dom, d. dom młynarza	1903	
91.		stodoła	ok.1900	
92.		budynek gospodarczy	Ok. 1900	
93.		spichlerz	XIX/XX w.	
94.	Rakutowo	dom nr 96	2 ćw. XX w.	
95.	Rakutowo	młyn elektryczny, ob. magazyn	ok.1920	
96.	Strzały	kapliczka przydrożna z figurą NMP	2 ćw. XX w.	
97.	Strzały	krzyż przydrożny	2 ćw. XX w., wymiana w 1972	
	Unisławice	<b>zespół dworsko – parkowy :</b>		
98.		<b>dwór</b>	<b>ok. pol. XIX w.</b>	<b>1984. 03. 2 –</b>
99.		<b>park dworski</b>	<b>k. XIX w.</b>	<b>A/1020/1-2</b>
100.		obszar historycznego parku	k. XIX w.	zdeastowany
101.		rządcówka	k. XIX w.	
102.		czworak	pocz. XX w.	
103.		ośmiorak	pocz. XX w.	
104.	Unisławice	kapliczka (obok starodrzew – kasztanowce)	XIX w. k., l. 30- te XX w.	
105.	Unisławice	Krzyż przydrożny	l. 30-te XX w., wymiana l. 70-te XX w.	
	Więslawice	<b>zespół pałacowo – parkowy :</b>		
106.		<b>pałac</b>	<b>ok.1887</b>	<b>1984. 03. 1 –</b>
107.		<b>park pałacowy</b>		<b>A/1021/1-2</b>
108.		rządcówka	ok.1850	
109.		spichlerz	4 ćw. XIX w.	
110.		staw parkowy z przepustem z kamienia		
111.	Więslawice	szkoła	1939	
112.	Więslawice	figura MB	XIX/XX w.	
113.	Więslawice	szpaler jesionowy		
114.	Więslawice – Parcele	<b>gródek stożkowy</b>		<b>1993. 06. 16 –</b> <b>C/140</b>
115.	Więslawice - Parcele	Krzyż przydrożny	l. 30-te XX w., wymiana 1966	
116.	Więslawice - Parcele	Krzyż przydrożny	l. 30-te XX w., wymiana l. 70-te XX w.	
117.	Więslawice Kolonja	Figura przydrożna MB	l. 30-te XX w., przebud. 1970, po 2010	
118.	Zakrzewiec	Kapliczka przydrożna	l. 30-te XX w., odbud. 1948	
119.	Zakrzewek	kapliczka	XIX/XX w.	

## GMINA LUBANIE

Lp.	Miejscowość	Obiekt	Czas powstania	Rejestr zabytków woj. kujawsko-pomorskiego
1.	Bodzia	cmentarz ewangelicki	XIX w. k.	
2.	Bodzia	dom gliniany nr 4	4 ćw. XIX w.	
3.	Bodzia	dom gliniany nr 5	2 poł. XIX w.	
4.	Bodzia	dom gliniany nr 19	4 ćw. XIX w.	
5.	Bodzia	figura przydrożna Matki Bożej	1947	
6.	Kałęczynek	dom nr 7/8	l. 30-te XX w.	
7.	Kałęczynek	kapliczka przydrożna z figura MB	l. 30-te XX w.	
8.	Kazimierzewo	krzyż przydrożny	l. 20-te XX w., remont po 1980	
9.	Kazimierzewo	<b>zespół osadniczy – wielokulturowe stanowisko archeologiczne</b>		<b>1997. 12. 31 – C/151</b>
10.		park dworski	XIX w. poł.	
	Kucierz	krzyż przydrożny	l. 20-te XX w., remont po 2010	
	Lubanie	<b>zespół kościoła parafialnego :</b>		
11.		<b>kościół parafialny rzymskokatolicki p.w. św. Mikołaja wraz z terenem przykościelnym w granicach ogrodzenia</b>	<b>1909</b>	<b>1994. 03. 25 – A/479/1-3</b>
12.		<b>dzwonnica</b>	<b>1909</b>	
13.		<b>ogrodzenie z bramą</b>	<b>1900 ok.</b>	
14.		kapliczka z figurą Chrystusa Króla	1947	
15.	Lubanie	plebania	1 ćw. XX w.	
16.	Lubanie	cmentarz parafialny rzymskokatolicki	XIX w. k.	
17.	Lubanie	kapliczka MB na cmentarzu parafialnym	1872	
18.	Lubanie	dom nr 7	1 ćw. XX w.	
19.	Lubanie	dom nr 22	pocz. XX w.	
20.	Lubanie	dom nr 26	pocz. XX w.	
21.	Lubanie	dom nr 26	pocz. XX w.	
22.	Lubanie	dom gliniany nr 32	1885	
23.	Lubanie	dom nr 34	4 ćw. XIX w.	
24.	Lubanie	dom nr 39	Ok. 1920	
25.	Lubanie	dom nr 50	1 ćw. XX w.	
26.	Lubanie	budynek gospodarczy nr 50	Ok. 1900	
27.	Lubanie	d. kuźnia, ob. budynek gospodarczy nr 147B	l. 30-te XX w.	
28.	Lubanie	kapliczka przydrożna	l. 20-te XX w., remont – po 1946	
29.	Lubanie	historyczny układ ruralistyczny		
30.	Mikanowo	Krzyż przydrożny	l. 30-te XX w., wymiana l. 80-te XX w.	
31.	Mikanowo	Kapliczka przydrożna	l. 30-te XX w., odbud. 1996	
32.	Probostwo Górne	dom nr 80	1 ćw. XX w.	
33.	Probostwo Górne	dom nr 86	1 ćw. XX w.	
34.	Probostwo Górne	krzyż przydrożny I	l. 20-te XX w., remont po 1980	
35.	Probostwo Górne	krzyż przydrożny II	l. 20-te XX w., remont po 1980	
36.	Probostwo Dolne	krzyż przydrożny	l. 30-te XX w., wymiana po 1980	
37.	Sarnówka	kapliczka przydrożna z figurą Chrystusa	l. 20-te XX w., 1952	
38.	Siutkówek	kapliczka przydrożna	l. 20-te XX w., 1948	
39.	Siutkówek	krzyż przydrożny	l. 20-te XX w., remont po 1980	
40.	Stawiec	kapliczka przydrożna	l. 20-te XX w., 1947	
	Ustronie	<b>zespół dworsko – parkowy :</b>		
41.		dwór, ob. szkoła	XIX w. 3 ćw.	
42.		brama do parku	4 ćw. XIX w.	



43.		park – ogród	XX w. 20 lata	
44.	Ustronie	dwór obronny – grodzisko późnośredniowieczne	XVII w pocz.	1965. 09. 15 – C/27
45.	Ustronie	Kapliczka przydrożna	l. 30-te XX w., odbud. 1945	
46.	Witoldowo	krzyż przydrożny I	l. 20-te XX w., remont po 1980	
47.	Witoldowo	krzyż przydrożny II	l. 20-te XX w., remont po 1980	

## MIASTO LUBIEŃ KUJAWSKI

Lp.	Obiekt	Adres	Czas powstania	Rejestr zabytków woj. kujawsko-pomorskiego
1.	historyczny układ urbanistyczny		XV – XX w.	
	<b>zespół kościoła parafialnego :</b>	<b>Pl. Wolności 15</b>		
2.	<b>kościół parafialny rzymskokatolicki p.w. św. Najświętszego Serca Jezusa wraz z terenem przykościelnym w granicach działki nr 484</b>		<b>1884-1886</b>	<b>1994. 05. 11 – A/477</b>
3.	<b>ogrodzenie kościoła</b>		<b>k. XIX w.</b>	
4.	starodrzew		XIX/XX w.	
5.	plebania	Pl. Wolności 14	k. XIX w.	
6.	budynek gospodarczy I przy plebanii		k. XIX w.	
7.	budynek gospodarczy II przy plebanii		k. XIX w.	
8.	ogrodzenie przy plebanii		k. XIX w.	
9.	cmentarz parafialny rzymskokatolicki (nagrobki historyczne, starodrzew)		2 poł. XIX w.	
10.	brama cmentarza		ok. 1935	
11.	ogrodzenie cmentarza		ok. 1935	
12.	cmentarz żydowski	Włocławska		
	<b>zespół dworsko – parkowy :</b>			
13.	<b>dwór</b>	<b>1 Maja 44</b>	<b>k. XVIII w.</b>	<b>1985. 09. 17 – A/1218/1-2</b>
14.	<b>park dworski</b>		<b>poł. XIX w.</b>	
15.	fragmenty ogrodzenia		XIX/XX w.	
	<b>zespół folwarczny :</b>			
16.	spichlerz		XIX/XX w.	
17.	wieża ciśnień		pocz. XX w.	
18.	stajnia koni cugowych		XIX/XX w.	
19.	stajnia koni roboczych i chlewnia		XIX/XX w.	
20.	czworak I	19 Stycznia 2	XIX/XX w.	
21.	ośmiorak	1 Maja 13	XIX/XX w.	
22.	dom ekonomy	1 Maja 9	XIX/XX w.	
23.	<b>relikty późnośredniowiecznego dworu obronnego</b>			<b>1986. 12. 30 – C/135</b>
24.	dom	Kościuszki 5	pocz. XX w.	
25.	dom (d. masarnia)	Kościuszki 9	1914	
26.	dom	Kościuszki 15	l.20-30-te XX w.	
27.	dom	1 Maja 4	k. XIX w.	
28.	dom	1 Maja 8/6	k. XIX w.	
29.	dom	1 Maja 14	pocz. XX w.	
30.	dom murowano – drewniany	1 Maja 30/28	poł. XIX w.	
31.	dom (d. poczta)	1 Maja 32	XIX w.	
32.	dom drewniany	Przejazd 1	3 ćw.XIX w.	
33.	gorzelnia	19 Stycznia 21/23	l. 20-te XX w.	
34.	dom	Szkolna 2 / 11 Listopada	ok. 1914	
35.	dom	Szkolna 3	1930	
36.	kapliczka przydrożna z figurą Chrystusa	Szkolna	1955	
37.	dom	pl. Wolności 1 / Woj. Polskiego	przed 1924	
38.	dom	pl. Wolności 9	k. XIX w.	
39.	dom	pl. Wolności 10/Polna	pocz. XX w.	

40.	dom	pl. Wolności 11	pocz. XX w.	
41.	dom	pl. Wolności 13	pocz. XX w.	
42.	dom	Wojska Polskiego 2	pocz. XX w.	
43.	dom	Wojska Polskiego 11	pocz. XX w.	
44.	dom z oficyną	Wojska Polskiego 15	pocz. XX w.	
45.	dom drewniany	Wojska Polskiego 17	pocz. XIX w.	
46.	dom, ob. biblioteka	Wojska Polskiego 18	1925	
47.	dom	Wojska Polskiego 23	pocz. XX w.	
48.	dom	Wojska Polskiego 23c	pocz. XX w.	
49.	dom	Woj. Polskiego 24/26	1901	
50.	dom murowano – drewniany	Wojska Polskiego 25	poł. XIX w.	
51.	dom	Wojska Polskiego 27	k. XIX w.	
52.	dom	Wojska Polskiego 38	pocz. XX w.	
53.	dom	Woj. Polskiego 40/11 Listopada		
54.	dom z d. warsztatem ślusarskim	Wojska Polskiego 40a	1935	
55.	dom	Wojska Polskiego 46	pocz. XX w.	
56.	dom	Wojska Polskiego 54/Szkołna	pocz. XX w.	
57.	młyn	Wojska Polskiego 62	1912 – 1920	
58.	dom, ob. przychodnia	Żwirki i Wigury 3	l. 30-te XX w.	

### GMINA LUBIEŃ KUJAWSKI

Lp.	Miejscowość	Obiekt	Czas powstania	Rejestr zabytków woj. kujawsko- pomorskiego
1.	Bagno	cmentarz ewangelicki : fragment nagrobka, 2 słupy bramne	XIX w. 2 poł.	
2.	Bagno	Kapliczka przydrożna	l. 30-te XX w., odbud. 1956	
3.	Błonie	Krzyż przydrożny	l. 30-te XX w., wymiana w l. 80-tych XX w.	
4.	Beszyn	park podworski	XIX/XX w.	
5.	Beszynek	Krzyż przydrożny	l. 30-te XX w., wymiana w l. 70-tych XX w.	
	Bilno	<b>zespół dworsko – parkowy :</b>		
6.		ruina dworu	1850 ok.	
7.		starodrzew		
	Bilno	<b>zespół budvnków szkoły :</b>		
8.		szkoła	XX w. 20-30 lata	
9.		dom nauczyciela	XX w. 20-30 lata	
10.		szalet	XX w. 20-30 lata	
11.		starodrzew		
12.	Bilno	Krzyż przydrożny	l. 30-te XX w., wymiana w l. 70-tych XX w.	
13.	Czaple	Krzyż przydrożny	l. 30-te XX w., wymiana w l. 70-tych XX w.	
14.	Dziankowo	park dworski – dz. nr 68/6 i inne	XIX w. k.	
15.	Dziankowo	figura NP. Marii	2 poł. XIX w.	
16.	Dziankowo	Figura przydrożna MB	l. 30-te XX w., odbud. l. 60-te XX w.	
17.	Dziankówek	park podworski	XIX w. k.	
18.	Dziankówek	<b>gródek stożkowy</b>		<b>1985. 01. 31 – C/125</b>
19.	Gagowy	Krzyż przydrożny	l. 30-te XX w., wymiana w l. 70-tych XX w.	
20.	Gagowy Nowe	Figura przydrożna MB	l. 30-te XX w., odbud. 1949	

21.	Gagowy - Kaczawka	Krzyż przydrożny	I. 30-te XX w., wymiana w I. 70-tych XX w.	
22.	Gagowy - Durlaty	Krzyż przydrożny	I. 30-te XX w., wymiana w I. 70-tych XX w.	
23.	Dzianków	Kapliczka przydrożna	I. 30-te XX w., wielokrotnie remont.	
24.	Gole	park podworski	XIX w. 2 poł.	
25.	Gole	krzyż przydrożny I	I. 20-te XX w., remont po 1980	
26.	Gole	krzyż przydrożny II	I. 20-te XX w., remont po 1980	
27.	Golskie Holendry	cmentarz ewangelicki : pozostałości nagrobków, starodrzew	XIX w. 2 poł.	
28.	Henryków	Kapliczka przydrożna	I. 30-te XX w., przebud. po 2010	
29.	Kaliska	dworzec kolejowy	XIX w. 4 ćw.	
30.	Kaliska	magazyn kolejowy	k. XIX w.	
31.	Kaliska	nastawnia kolejowa – posterunek SKP	pocz. XX w.	
32.	Kaliska	budynek gospodarczy przy dworcu	k. XIX w.	
33.	Kaliska	dom pracowników kolei	k. XIX w.	
34.	Kaliska	dom pracowników kolei II	k. XIX w.	
35.	Kaliska	dom	k. XIX w.	
36.	Kaliska	willa nr 1	1920 ok.	
37.	Kaliska	krzyż przydrożny	I. 20-te XX w., remont po 1970	
	Kamienna	<b>zespół dworsko – parkowy :</b>		<b>1987. 11. 27 – A/1250/1-4</b>
38.		<b>dwór</b>	<b>XIX w. 1 poł.</b>	
39.		<b>park dworski</b>	<b>XVIII w. , XIX w.</b>	
40.		<b>kaplica z zespołu dworu</b>	<b>XIX w. poł. ok.</b>	
41.		<b>oficyna dworska</b>	<b>XIX w. k.</b>	
42.		<b>pawilon tzw. szubienica</b>	<b>XIX w. 1 poł.</b>	
43.		brama i fragment ogrodzenia zespołu dworsko-parkowego	2 poł. XIX w.	
44.		chlewnia	XIX w. 2 poł.	
45.		spichlerz	XIX w. 2 poł.	
46.		stajnia cugowa i powozownia, ob. obora	XIX w. 2 poł.	
47.		stodoła	XIX w. 2 poł.	
48.		budynek gospodarczy	XIX w. 2 poł.	
49.		brama i fragmenty ogrodzenia folwarku	XIX w. 2 poł.	
50.		czworak	k. XIX w.	
	Kamienna	krzyż przydrożny	I. 20-te XX w., remont po 1980	
	Kanibród	<b>zespół budynków szkoły :</b>		
51.		szkoła	XX w. 20-30 lata	
52.		dom nauczyciela	XX w. 20-30 lata	
53.		szalet	XX w. 20-30 lata	
54.		starodrzew		
55.	Kanibród	kapliczka z figurą NMP	pocz. XX w.	
56.	Kanibród	Figura przydrożna MB	I. 30-te XX w., odbud. I. 80-te XX w.	
57.	Kanibród	Krzyż przydrożny	I. 30-te XX w., wymiana w I. 70-tych XX w.	
58.	Kanibród Długie	cmentarz ewangelicki	XIX w. 2 poł.	
59.	Kanibród Durlaty	cmentarz ewangelicki	XIX w. 2 poł.	
60.	Kłóbka	historyczny układ ruralistyczny		
	Kłóbka	<b>zespół kościoła parafialnego :</b>		<b>1996. 07. 8 – A/473/1-2</b>
61.		<b>kościół parafialny rzymskokatolicki p.w. św. Prokopa</b>	1880-1881	
62.		<b>ogrodzenie mury – metalowe z bramą wraz z terenem przykościelnym w granicach ogrodzenia</b>	XIX w. k.	
63.		starodrzew		
64.	Kłóbka	budynek gospodarczy przy plebanii	pocz. XX w.	
	Kłóbka	<b>zespół cmentarz parafialnego :</b>		

65.		<b>cmentarz parafialny rzymskokatolicki</b>	<b>XIX w. 2 poł.</b>	1996. 07. 2 – A/660/1-4
66.		<b>kaplica cmentarna p.w. św. Prokopa</b>	<b>XIX w. 2 poł.</b>	
67.		<b>ogrodzenie z bramą</b>		
68.		<b>starodrzew</b>		
	Kłóbka	<b>zespół dworsko – parkowy :</b>		1984. 09. 17 – A/1224/1-2
69.		<b>dwór</b>	<b>1850 ok.</b>	
70.		<b>park dworski</b>	<b>XIX w. k.</b>	
71.		rządcówka, ob. sklep	XIX w. k.	
72.		spichlerz	k. XIX w.	
73.		ogrodzenie zespołu dworsko – parkowego	k. XIX w.	
74.	Kłóbka	kapliczka przydrożna z figurą NMP	pocz. XX w.	
75.	Kłóbka	<b>grodzisko średniowieczne</b>		<b>1985. 01. 31 – C/126</b>
76.	Kłóbka	magistrat, ob. biblioteka i dom, ul. Wojska Polskiego 27	1926	
77.	Kłóbka	dom nr 14	początek XX w.	
78.	Kłóbka	krzyż przydrożny	l. 30-te XX w., wymiana w l. 70-tych XX w.	
79.	Kobyła Łąka	krzyż przydrożny	l. 30-te XX w., wymiana w l. 80-tych XX w.	
80.	Kretkowo	kapliczka przydrożna	l. 30-te XX w., wielokrotnie przebud.	
81.	Krzewie	krzyż przydrożny	l. 30-te XX w., wymiana w l. 70-tych XX w.	
82.	Krzewie	Krzyż przydrożny	l. 30-te XX w., wymiana w l. 70-tych XX w.	
83.	Krzewie	kapliczka przydrożna	l. 60-te XX w., przebud. po 2000	
84.	Kostulin	park podworski	II poł. XIX w.	
	Modlibórz	<b>zespół dworsko – parkowy :</b>		
85.		<b>dwór</b>	XIX w. poł. ok.	
86.		<b>starodrzew</b>		
87.	Modlibórz	krzyż przydrożny	l. 30-te XX w., wymiana w l. 70-tych XX w., po 2015	
88.	Morzyce	krzyż przydrożny	l. 20-te XX w., remont po 1980	
89.	Narty	krzyż przydrożny	l. 20-te XX w., remont po 1980	
90.	Narty-Sołtysówka	krzyż przydrożny	l. 20-te XX w., remonty wielokrotne	
91.	Nowe Czaple	Krzyż przydrożny	l. 30-te XX w., wymiana w l. 70-tych XX w., po 2015	
	Rutkowice	<b>zespół dworsko – parkowy :</b>		1991. 09. 24 – A/1312/1-5
92.		<b>dwór drewniano-murowany</b>	<b>1914 ok.</b>	
93.		<b>park dworski</b>	<b>XIX/XX w.</b>	
94.		<b>rządcówka</b>	<b>XIX w. 3 ćw.</b>	
95.		<b>wozownia i stajnia</b>	<b>ok. 1914</b>	
96.	Rumunki Bileńskie	Krzyż przydrożny	l. 30-te XX w., wymiana w l. 70-tych XX w.	
97.	Rzeżewo	<b>park dworski</b>	<b>XX w. pocz.</b>	<b>1993. 01. 18– A/1201</b>
98.	Rzeżewo	krzyż przydrożny I	l. 20-te XX w., remont po 1980	
99.	Rzeżewo	krzyż przydrożny II	l. 20-te XX w., remont po 1980	
100.	Rzeżewo Małe	krzyż przydrożny	l. 30-te XX w., wymiana 1975	
101.	Rzeżewo Morzyce	kapliczka przydrożna	l. 30-te XX w., wielokrotnie przebud.	

102.	Rzezewo Morzyce	krzyż przydrożny	I. 30-te XX w., wymiana w I. 80-tych XX w	
103.	Sławęcín	park podworski	XIX w. poł.	
104.	Stępka	krzyż przydrożny	I. 30-te XX w., wymiana w I. 70-tych XX w	
105.	Świerna	Figura przydrożna MB Niepokalanej	I. 30-te XX w., odbud. w I. 60-te XX w.	
106.	Świerna	krzyż przydrożny	I. 30-te XX w., wymiana w I. 70-tych XX w	
107.	Walentowo	krzyż przydrożny	I. 30-te XX w., wymiana w I. 80-tych XX w	
	Wąwał	<u>zespół folwarczny :</u>		
108.		spichlerz z zespołu folwarku		
109.		stajnia z zespołu folwarku		
110.		stodoła z zespołu folwarku		
111.	Wąwał	kapliczka przydrożna z figurą NMP	I. 30-te XX w., odbud. 1945	
112.	Wąwał	krzyż przydrożny	I. 30-te XX w., wymiana w I. 70-tych XX w	
113.	Wiktorowo	krzyż przydrożny	I. 30-te XX w., wymiana w I. 80-tych XX w	
114.	Wola Dziankowska	krzyż przydrożny	I. 30-te XX w., wymiana w I. 70-tych XX w	
115.	Wola Olszowa	kapliczka przydrożna	I. 30-te XX w., odbud. 1960 i w 2005	

## MIASTO LUBRANIEC

Lp.	Obiekt	Adres	Czas powstania	Rejestr zabytków woj. kujawsko-pomorskiego
1.	historyczny układ urbanistyczny		XVI w., XIX w.	
	<u>zespół kościoła parafialnego :</u>			
2.	<b>kościół parafialny rzymskokatolicki p.w. św. MB Szkaplerznej</b>		<b>1905-1906</b>	<b>1996. 07. 15 – A/471/1-2</b>
3.	<b>ogrodzenie wraz z terenem przykościelnym w granicach działki nr 505</b>		<b>XIX/XX w.</b>	
4.	plebania	Św. Józefa 2	1901	
5.	starodrzew			
	<u>zespół cmentarza parafialnego :</u>			
6.	<b>cmentarz parafialny rzymskokatolicki i komunalny (nagrobki i starodrzew)</b>			<b>1996. 07. 2 – A/659/1- 4</b>
7.	<b>kaplica cmentarna pw. św. Anny</b>		1834	
8.	<b>ogrodzenie z bramą</b>		XIX/XX w.	
	<u>zespół pałacowo – parkowy :</u>			
9.	<b>pałac</b>		<b>po 1827</b>	<b>1984. 07. 26 – A/1239/1-3</b>
10.	<b>oficyna</b>		<b>po 1827</b>	
11.	<b>park pałacowy</b>		<b>pocz. XIX w.</b>	
12.	budynek gospodarczy		k. XIX w.	
13.	ogrodzenie z bramą		2 ćw. XIX w.	
14.	<b>bożnica, ob. Gminny Ośrodek Kultury</b>		<b>ok. poł. XVIII w.</b>	<b>1960. 09. 07 - A/697</b>
15.	cmentarz ewangelicki	Nowomiejska	2 poł. XIX w.	
16.	cmentarz żydowski	Słowackiego	2 poł. XIX w.	
17.	aleja lipowa			
18.	dom	Św. Anny 12	pocz. XX w.	
19.	dom	Św. Anny 15	pocz. XX w.	
20.	dom	Św. Anny 22	pocz. XX w.	

21.	dom	Brzeska 14	ok.1900	
22.	młyn elektryczny, ob. magazyn	Brzeska 33	ok.1900	
23.	dom	Brzeska 26	pocz. XX w.	
24.	dom	Brzeska 39	pocz. XX w.	
25.	dom	Brzeska 41	XIX/XX w.	
	<b>zespół budynków szkoły :</b>	Brzeska 51		
26.	szkoła		1924-1926	
27.	oficyna z zespołu szkoły		1924-1926	
28.	dom, dom parafialny	Św. Józefa 4		
29.	dom	Św. Józefa 8	pocz. XX w.	
30.	dom	Św. Józefa 10	pocz. XX w.	
31.	dom	Kaliska 15	pocz. XX w.	
32.	budynek d. domu ludowego i kina (ob. OSP Lubraniec)	Pl. Mariana Szulca 4	ok.1930	
33.	dom	Kościuszki 10	ok.1930	
34.	dom	Kujawska 7/ Sienkiewicza	lata 30-te XX w.	
35.	figura przydrożna	Al.Lipowa/Wojska Polskiego	pocz. XX w.	
36.	dom	Mickiewicza 4a/Pl. 3 Maja 1	pocz. XX w.	
37.	dom	Mickiewicza 11	pocz. XX w.	
38.	dom	Mickiewicza 23	k. XVIII w.	
39.	dom	pl. 3 Maja 6/ Sienkiewicza	pocz. XX w.	
40.	dom	pl. 3 Maja 7, 7a	pocz. XX w.	
41.	dom	pl. 3 Maja 9	1931	
42.	dom	pl. 3 Maja 11	pocz. XX w.	
43.	dom	Sienkiewicza 5	pocz. XX w.	
44.	dom	Sienkiewicza 11/Kujawska	pocz. XX w.	
45.	dom	Sienkiewicza 48	pocz. XX w.	
46.	dom	Sienkiewicza 58	pocz. XX w.	
47.	dom	Wojska Polskiego 1	pocz. XX w.	

## GMINA LUBRANIEC

Lp.	Miejscowość	Obiekt	Czas powstania	Rejestr zabytków woj. kujawsko-pomorskiego	
1.	Annowo	figura przydrożna MB	1932		
2.	Bielawy	kapliczka przydrożna	l. 20-te XX w., remont 2012		
3.	Czajno - Nowiny	kapliczka przydrożna na drzewie	2 poł. XX w.		
	Dąbie	<b>zespół dworsko – parkowy :</b>		<b>1957. 04. 25 – A/1332/1-2</b>	
4.		<b>oficyny ruina</b>	<b>ok.1900</b>		
5.		<b>park dworski</b>	<b>XVIII w.</b>		
6.		mostek nad strugą	2 poł. XIX w.		
7.		lodownia	k. XIX w.		
8.		aleja lipowa	k. XIX w.		
	Dąbie Kuj.	<b>zespół kościoła parafialnego :</b>			<b>1982. 11. 15 – A/429</b>
9.		<b>kościół parafialny rzymskokatolicki drewniany pw. Św. Trójcy</b>	<b>1789-1790</b>		
10.		plebania	2 poł. XIX w.		
11.		budynek gospodarczy	2 poł. XIX w.		
12.		ogrodzenie z bramami	2 poł. XIX w.		
13.		dzwonnica	l. 30-te XX w.		
14.		figura MB przed kościołem	po 1920		
15.		figura Chrystusa Króla przed kościołem	po 1920		
16.		starodrzew			
17.	Dąbie Kuj.	cmentarz parafialny rzymskokatolicki	2 poł. XIX w.		
18.	Dąbie Kuj.	figura przydrożna Chrystusa Pana	ok. 1930		
	Dąbie Kuj.	<b>zespół budynków szkoły :</b>			
19.		szkoła	1928		

20.		dom nauczyciela	1928	
21.		budynek gospodarczy	1928	
22.		szalet	1928	
23.	Dąbie Kuj.	dom nr 5 (organistówka)	ok. 1900	
24.	Dąbie Kuj.	dom nr 16A (d. szkoła)	ok. 1900	
25.	Dobierzyn	krzyż przydrożny	l. 20-te XX w., remont po 1980	
26.	Gołębin Parcele	cmentarz ofiar I wojny św.		
	Kazanie	<b>zespół dworsko – parkowy :</b>		
27.		<b>dwór</b>	<b>po 1918</b>	<b>1984. 07. 26 – A/1313/1-4</b>
28.		<b>oficyny dworskiej ruina</b>	k. XIX w.	
29.		<b>park dworski</b>	<b>2 poł. XIX w.</b>	
30.		czworak murowany	ok. 1900	
31.		rządcówka murowana	ok. 1900	
32.	Kazanie	remiza straży pożarnej	1918	
33.	Kazanie	kapliczka przydrożna	l. 20-te XX w., remont po 2010	
	Kłobia	<b>zespół kościoła parafialnego :</b>		
34.		<b>kościół parafialny rzymskokatolicki pw. św. Wojciecha</b>	<b>1883-1888</b>	<b>1996. 08. 29 – A/490/1-3</b>
35.		<b>brama z ogrodzeniem wokół kościoła</b>	<b>2 poł. XIX w.</b>	
36.		<b>starodrzew wraz z terenem przykościelnym w granicach działki nr 59</b>		
37.	Kłobia	figura przykościelna MB	po 1920	
	Kłobia	<b>zespół cmentarza parafialnego</b>	<b>3 ćw. XIX w.</b>	
38.		<b>cmentarz parafialny</b> ( historyczne nagrobki, starodrzew)		<b>1996. 07. 02 – A/661/1-3</b>
39.		<b>brama z ogrodzeniem</b>	<b>k. XIX w.</b>	
	Kłobia	<b>zespół dworsko – parkowy :</b>		
40.		<b>dwór</b>	<b>ok.1920</b>	<b>1984. 07. 26 – A/1237/1-2</b>
41.		budynki gospodarcze folwarczne	. pocz. XX w	
42.	Kłobia	dom nr 32a	l. 20-te XX w.	
43.	Kłobia	dom z budynkiem gospodarczym	1924	
44.	Kłobia	krzyż przydrożny I	l. 20-te XX w., remont po 1980	
45.	Kłobia	krzyż przydrożny II	l. 20-te XX w., remont po 1980	
46.	Kłobia Wieś	dom nr 33	Lata 20-te XX w.	
47.	Koniec	dom nr 46-47	l. 30-te XX w.	
48.	Koniec	kapliczka przydrożna	l. 20-te XX w., remont po 2010	
49.	Korzeszynek	krzyż przydrożny	l. 20-te XX w., remont po 2010	
50.	Krowice	krzyż przydrożny z kapliczką	l. 20-te XX w., remont po 2010	
51.	Krowice	kapliczka przydrożna z figurą MB	l. 20-te XX w., remont po 2010	
	Marysin	<b>zespół budynków Szkoły Rolniczej :</b>		
52.		szkoła	l.20-te XX w.	
53.		dom ogrodnika	l.20-te XX w.	
54.		budynek gospodarczy	l. 20-te XX w.	
55.		lodownia		
56.	Milżynek	kapliczka przydrożna z figurką MB	1941	
	Ossowo	<b>zespół dworsko – parkowy :</b>		
57.		<b>dwór</b>	<b>k. XVIII w.</b>	<b>1984. 07. 26 – A/1238/1-2</b>
58.		<b>park dworski</b>	<b>2 poł. XIX w.</b>	
59.	Ossowo	młyn wodny drewniany, ob. elektryczny	ok.1900	
60.	Ossowo	dom młynarza	l.20 - te XX w.	
61.	Ossowo	most drogowy nad przepustem przy stawach młyńskich	pocz. XX w.	
62.	Rabinowo	krzyż przydrożny	l. 20-te XX w., remont po 1980	
	Redecz Kalny	<b>zespół dworsko – parkowy :</b>		
63.		<b>dwór</b>	<b>2 poł. XIX w.</b>	<b>1984. 07. 27 – A/1236/1-2</b>
64.		<b>park dworski</b>	<b>2 poł. XIX w.</b>	
65.		d. czworak I, ob. dom mieszkalny	ok. 1900	
66.		d. czworak II, ob. dom mieszkalny	k. XIX w.	

67.		bramy z ogrodzeniem parku dworskiego	ok. 1900	
68.		d. rządówka, ob. dom mieszkalny	pocz. XX w.	
69.		figura przydrożna MB	po 1920	
70.	Redecz Kalny	krzyż przydrożny I	l. 20-te XX w., remont po 1970	
71.	Redecz Kalny	krzyż przydrożny II	l. 20-te XX w., remont po 2011	
72.	Redecz Kalny	figura przydrożna MB Niepokalanej	l. 20-te XX w.	
73.	Sarnowo	<b>neolityczne kujawskie grobowce megalityczne</b>		<b>1968. 05. 27 – C/68</b>
74.	Sarnowo	cmentarz ewangelicki	2 poł. XIX w.	
75.	Siarczyce	cmentarz ewangelicki	2 poł. XIX w.	
76.	Siarczyce	d. dwór, ob. dom mieszkalny nr 13	pocz. XX w.	
77.	Siarczyce	aleja lipowa	2 poł. XIX w.	
78.	Siarczyce	kapliczka przydrożna na dębie	ok. 1900	
79.	Siemnowek	kapliczka murowana przydrożna	ok. 1900	
80.	Skaszyn	krzyż przydrożny	2 poł. XX w.	
81.	Skaszyn	kapliczka przydrożna	po 1946, remont po 2000	
82.	Skaszyn	figura przydrożna	1 poł. XX w.	
83.	Skaszyn	krzyż przydrożny	2 poł. XX w.	
84.	Smogorzewo	kapliczka przydrożna murowana z figurą Św. Józefa z Dzieciątkiem	po 1920	
	Sułkowo	<b>zespół dworsko – parkowy :</b>		
85.		<b>dwór</b>	ok. 1890	<b>1984. 07. 27 – 138/A</b>
86.		<b>park dworski</b>		
87.	Sułkowo	<b>grodzisko średniowieczne</b>		<b>1965. 09. 28 – C/38</b>
	Sułkowo	krzyż przydrożny	l. 20-te XX w., remont po 2000	
	Turowo	<b>zespół dworsko – parkowy :</b>		
88.		dwór	ok. 1920	
89.		budynek folwarczny mieszkalny	pocz. XX w.	
90.		stodoła	pocz. XX w.	
91.		pozostałości parku dworskiego	XIX/XX w.	
92.	Turowo	<b>grodzisko średniowieczne</b>		<b>1985. 01. 31 – C/130</b>
93.	Turowo	kapliczka przydrożna	k. XIX w.	
	Zgłowiączka	<b>zespół kościoła parafialnego :</b>		
94.		<b>kościół parafialny rzymskokatolicki pw. Narodzenia NMP</b>	<b>XV w.</b>	<b>1981. 02. 17 – A/439</b>
95.		plebania (d. dwór)	l. 20-te XX w.	
96.		budynek gospodarczy	ok. 1920	
97.		brama z ogrodzeniem wokół kościoła	ok. 1920	
98.		starodrzew		
99.	Zgłowiączka	cmentarz parafialny rzymskokatolicki	k. XIX w.	
100.	Zgłowiączka	<b>grodzisko średniowieczne</b>		<b>1965. 12. 13 – C/53</b>
	Zgłowiączka	<b>zespół budynków szkoły :</b>		
101.		szkoła, nr 27	1929	
102.		d. dom dyrektora szkoły, ob. mieszkalny nr 30	1929	
103.		dom nauczyciela nr 29	1929	
104.		szalec nr 27	1929	
105.	Zgłowiączka	dom nr 11 (d. nr 24)	1900	
106.	Zgłowiączka	figura Matki Bożej przy kościele parafialnym	1938	
107.	Zgłowiączka	historyczny układ ruralistyczny		
	Żydowo	<b>zespół dworsko – parkowy :</b>		
108.		<b>dwór</b>	<b>4 ćw. XIX w.</b>	<b>1984. 07. 27 – A/1503</b>
109.		<b>park dworski</b>	<b>k. XIX w.</b>	
110.		<b>chlewnia I</b>	<b>k. XIX w.</b>	
111.		<b>chlewnia II</b>	<b>k. XIX w.</b>	
112.		<b>obora</b>	<b>k. XIX w.</b>	
113.		<b>spichlerz</b>	<b>k. XIX w.</b>	
114.		<b>kuźnia</b>	<b>k. XIX w.</b>	
115.		<b>czworak</b>	<b>k. XIX w.</b>	
116.		czworak	k. XIX w.	
117.		bramy z ogrodzeniem zespołu dworsko – parkowo – folwarcznego	k. XIX w.	



118.	Żydowo	figurka przydrożna Św. Józefa z Dzieciątkiem	1937	
119.	Żydowo	figurka przydrożna Chrystusa	Lata 30-te XX w.	

## GMINA WŁOCLAWEK

Lp.	Miejscowość	Obiekt	Czas powstania	Rejestr zabytków woj. kujawsko-pomorskiego
1.	Adaminowo	dom drewniany nr 8	ok. 1900	
2.	Dąb Polski	dom drewniany 10	przed 1819	
3.	Dąb Polski	krzyż przydrożny		
4.	Dąb Polski	krzyż przydrożny	po 1945, wymiana po 1980	
5.	Dąb Mały	Kapliczka przydrożna	po 1945, przebud. po 2000	
6.	<b>Dębice</b>	<b>relikty nowożytnego pawilonu dworskiego</b>		<b>1996. 01. 24 – C/149</b>
	Dębice	<b>zespół dworsko – parkowy :</b>		<b>1987. 12. 30 – A/1497</b>
7.		<b>dwór</b>	<b>ok. poł. XIX w.</b>	
8.		<b>park dworski</b>	<b>XVIII, XIX, XX w.</b>	
9.		<b>rządcówka</b>	<b>poł. XIX w.</b>	
10.		<b>spichlerz z działką nr 96/16</b>	<b>poł. XIX w.</b>	
11.		budynek mieszkalny folwarczny	1 poł. XX w.	
12.		czworak	poł. XIX w.	
13.	Dębice	krzyż przydrożny	1 ćw. XX w.	
14.	Dębice	kapliczka przydrożna na drzewie	1. 40-te XX w., remont 3 ćw. XX w.	
15.	Humlin	dom nr 4	lata 20-te XX w.	
16.	Humlin	dom nr 6	1933	
17.	Humlin	spichlerz nr 6	1. 30-te XX w.	
18.	Humlin	dom nr 9	ok. 1870	
19.	Humlin	krzyż przydrożny	1. 20-te XX w., remont po 2000	
20.	Józefowo	krzyż przydrożny	1. 20-te XX w., remont po 1970	
21.	Józefowo	figura przydrożna MB Fatimskiej	1. 30-te XX w., przebudz. po 1980	
22.	Józefowo – Potok	kaszarnia	1936	
23.	Józefowo – Potok	młyn wodny, ob. elektryczny	1925	
24.	Kawka	kapliczka przydrożna	1 ćw. XX w.	
25.	Kruszyn	historyczny układ ruralistyczny		
	Kruszyn	<b>zespół kościoła parafialnego :</b>		
26.		kościół paraf rzymskokatolicki pw. św. MB Królowej Polski	1955-1957	
27.		plebania	1920 ok.	
28.		budynek gospodarczy I	1.20-te XX w.	
29.		budynek gospodarczy II	1.20-te XX w.	
30.		ogrodzenie	1.20-te XX w.	
31.	Kruszyn	organistówka, ul. Włocławska 60	pocz. XX w.	
32.	Kruszyn	<b>cmentarz parafialny rzymskokatolicki</b> (nagrobki historyczne, starodrzew)	3 ćw. XIX w.	
33.		ogrodzenie		
34.	Kruszyn	park podworski	2 poł. XIX w.	
35.	Kruszyn	szkoła, ul. Włocławska 6	ok.1930	
36.	Kruszyn	budynek gospodarczy przy szkole, ul. Włocławska 6	pocz. XX w.	
37.	Kruszyn	dom, ul. Kazimierza Wielkiego 83	1 ćw. XX w.	
38.	Kruszyn	dom, ul. Szkolna 2	1935	
39.	Kruszyn	figurka Chrystusa przydrożna	pocz. XX w.	
40.	Kruszyn	figurka NMP przydrożna (Kazimierza Wielkiego 66)	1919	
41.	Kruszynek	krzyż przydrożny	1. 20-te XX w., remont po 1980	

42.	Kruszynek – Dobra Wola	droga brukowa (1400 m)	lata 30-te XX w.	
	Kruszynek	<b>zespół dworsko – parkowy :</b>		
43.		dwór	ok. poł. XIX w.	
44.		pozostałości parku dworskiego	2 poł. XIX w.	
45.	Kruszynek - Chocień	aleja kasztanowa	1 poł. XIX w.	
46.	Ładne (Mursk)	cmentarz ewangelicki (nagrobki historyczne, starodrzew)	1900 – 1920	
47.		brama cmentarna	ok.1920	
48.	Ładne (Mursk)	szkoła i zbór ewangelicki, ob. dom	1896	
49.	Ładne	krzyż przydrożny	1. 20-te XX w., remont po 1980	
50.	Ładne - Józefowo	krzyż przydrożny	1. 20-te XX w., remont po 1968	
51.	Łagiewniki	figura przydrożna NMP	1. 30-te XX w., remont po 1990	
52.	Łagiewniki	krzyż przydrożny	1. 30-te XX w., przebud. po 2000	
53.	Modzerowo	kaplica ewangelicka, ob. filialna rzymskokatolicka p.w. Niepokalanego Poczęcia NMP	1934	
54.	Modzerowo	brama do kaplicy ewangelickiej	1934	
55.	Modzerowo	figura MB	2 ćw. XX w.	
56.	Modzerowo	figura przydrożna NMP	1. 20-te XX w., remont po 2000	
57.	Modzerowo	dom z częścią inwentarską nr 49	2 ćw. XX w.	
58.	Mostki	kapliczka przydrożna z figurą NMP		
59.	Nowa Wieś	park podworski	2 poł. XIX w.	
60.	Pińczata	dom drewniany nr 32	pocz. XX w.	
61.	Przerytka	dom drewniany 1	4 ćw. XIX w.	
62.	Przerytka	kapliczka przydrożna z figurą Św. Józefa	ok. 1930	
63.	Ruda	leśniczówka drewniana	2 ćw. XX w.	
64.	Ruda	stodoła drewniana przy leśniczówce	2 ćw. XX w.	
	Skoki Duże	<b>zagroda nr 4 :</b>		
65.		<b>dom drewniany</b>	<b>ok.1840-1845</b>	<b>1984. 08. 14 - 144/A</b>
66.		<b>studnia z żurawiem drewniane</b>	<b>ok.1880</b>	
67.	Skoki Duże	dom drewniany 4 (dawniej 3)	3 ćw. XX w.	
68.	Skoki Duże	dom gliniany 5	ok.1860	
69.	Skoki Duże	dom drewniano – murowany 10	XIX/XX w.	
70.	Skoki Duże	Kapliczka przydrożna	3 ćw. XX w.	
71.	Skoki Małe	Kapliczka przydrożna	po 1945, przebud. po 2000	
	Smólnik	<b>zespół budynków szkoły :</b>		
72.		szkoła	1929	
73.		dom nauczyciela	1929	
74.		budynek gospodarczy	1929	
75.	Smólnik	dom drewniany 17	4 ćw. XIX w.	
76.	Smólnik	dom drewniany 26	ok. poł. XIX w.	
77.	Smólnik	dom drewniany 38	4 ćw. XIX w.	
78.	Smólnik	kapliczka przydrożna	1. 20-te XX w., remonty – po 1946	
79.	Smólnik	kapliczka MB	1 ćw. XX w.	
	Smólsk	<b>zespół dworsko – parkowy :</b>		
80.		<b>dwór</b>	<b>2 ćw. XIX w.</b>	<b>1985. 06. 5 – A/1219/1-2</b>
81.		<b>park dworski</b>	<b>1 poł. XIX w.</b>	
82.	Smólsk	figurka Chrystusa	pocz. XX w.	
83.	Smólsk	kapliczka NMP	pocz. XX w.	
	Świętosław	<b>zespół dworsko – parkowy :</b>		
84.		<b>dwór murowano-drewniany</b>	<b>XVIII/XIX w.</b>	<b>1992. 01. 20 – A/1477</b>
85.		<b>park dworski</b>	<b>1 poł. XIX w.</b>	
86.		<b>kuźnia</b>	<b>k. XIX w.</b>	
87.		<b>obora</b>	<b>k. XIX w.</b>	

88.		<b>spichlerz</b>	<b>k. XIX w.</b>	
89.		<b>stajnia</b>	<b>k. XIX w.</b>	
90.		<b>stodoła, ob. magazyn</b>	<b>k. XIX w.</b>	
91.		obora (2)	1 ćw. XX w.	
92.		stodoła	XIX w. k., pocz. XX	
93.		czworak nr 2	XIX w. 2 poł.	
94.		czworak nr 3	1 ćw. XX w.	
95.		czworak nr 11	1 ćw. XX w.	
96.		brama	k. XIX w.	
97.		pozostałość alei lipowej		
98.	Telażna Stara	dom drewniany 4	1 ćw. XX w.	
99.	Telażna Stara	krzyż przydrożny	1. 20-te XX w., remont po 1980	
100.	Warząchewka Nowa	krzyż przydrożny	1. 30-te XX w., przebud. po 2000	
101.	Warząchewka Królewska	krzyż przydrożny	1. 30-te XX w., przebud. po 2000	
102.	Warząchewka Polska	<b>zespół dworca kolejowego :</b>		
103.		dworzec	ok.1920	
104.		budynek gospodarczy	ok.1920	
105.		budynek gospodarczy drewniany	ok.1920	
106.		szalet i budynek gospodarczy	ok.1920	
107.	Warząchewka Polska	szkoła	1959	
108.	Wistka Królewska	<b>zespół dworsko – parkowy :</b>		<b>1991. 04. 22 – A/1196/1-2</b>
109.		<b>dwór</b> - duża fiszka wez	<b>ok. poł. XIX w.</b>	
110.		<b>park dworski</b>	<b>2 poł. XVIII w.</b>	
111.	Wistka Królewska	kapliczka MB	1 ćw. XX w.	
112.	Wójtowskie	dom drewniany 3	1913	
113.	Włocławek – Kruszyn – Kruszynek – Świętosław – Nowa Wieś	Linia kolejki wąskotorowej		

## ANEKS II: WYKAZ STANOWISK ARCHEOLOGICZNYCH ZNAJDUJĄCYCH SIĘ NA TERENIE POWIATU WŁOCŁAWSKIEGO

### GMINA BARUCHOWO

Lp	miejsowość	gmina	nr stan	nr AZP	nr na AZP	funkcja	kultura	bliższa chronologia	uwagi
1	Więśławice	Baruchowo	14	50-49	67	osada		późne średniowiecze XIV - XV w.	
2	Więśławice	Baruchowo	16	50-49	69	osada		późne średniowiecze XIV - XV w.	
3	Goreń Duży	Baruchowo	1	50-50	1	śląd osadnictwa	k. pucharów lejkowatych	neolit	
4	Goreń Duży	Baruchowo	2	50-50	2	śląd osadnictwa	k. pucharów lejkowatych	neolit	
5	Goreń Duży	Baruchowo	3	50-50	3	śląd osadnictwa		III okres wczesne średniowiecze	
6	Goreń Duży	Baruchowo	4	50-50	4	osada	k. pucharów lejkowatych		
						osada		późne średniowiecze XV - XVI w.	
7	Goreń Duży	Baruchowo	5	50-50	5	śląd osadnictwa	k. pucharów lejkowatych	neolit	
						osada		III okres wczesne średniowiecze	
8	Goreń Duży	Baruchowo	6	50-50	6	śląd osadnictwa	k. pucharów lejkowatych	neolit	
9	Goreń Duży	Baruchowo	7	50-50	7	osada	k. pucharów lejkowatych	neolit	
10	Goreń Duży	Baruchowo	8	50-50	8	osada	k. pucharów lejkowatych	neolit	
11	Goreń Duży	Baruchowo	9	50-50	9	obozowisko	k. ceramiki sznurowej		
12	Goreń Duży	Baruchowo	10	50-50	10	osada		II okres wczesne średniowiecze	
						osada		późne średniowiecze/nowożytny XIV-XVI w.	
13	Goreń Duży	Baruchowo	11	50-50	11	śląd osadnictwa		neolit/epoka brązu	
14	Goreń Duży	Baruchowo	12	50-50	12	osada		neolit	
15	Goreń Duży	Baruchowo	13	50-50	13	osada	k. pucharów lejkowatych	neolit	
						śląd osadnictwa		późne średniowiecze XV - XVI w.	
16	Goreń Nowy	Baruchowo	1	50-50	14	osada	k. pucharów lejkowatych	neolit	
17	Lubaty	Baruchowo	3	50-51	1	śląd osadnictwa		pradzieje	

						punkt osadniczy		wczesne średniowiecze XI- XIII w.	
18	Lubaty	Baruchowo	4	50-51	2	śląd osadnictwa		nowożytny	
19	Lubaty	Baruchowo	5	50-51	3	śląd osadnictwa	k. trzciniecka	II okres epoki brązu	
20	Lubaty	Baruchowo	6	50-51	4	śląd osadnictwa		pradzieje	
21	Lubaty	Baruchowo	1	50-51	5	śląd osadnictwa		epoka kamienia	
22	Lubaty	Baruchowo	7	50-51	6	śląd osadnictwa	k. świderska	schyłkowy paleolit	
						śląd osadnictwa	k. pucharów lejkowatych	neolit	
23	Baruchowo	Baruchowo	1	51-49	1	osada		wczesne średniowiecze - późne średniowiecze XIII-XIV w.	
24	Baruchowo	Baruchowo	2	51-49	2	śląd osadnictwa		III okres wczesne średniowiecze	
25	Baruchowo	Baruchowo	3	51-49	3	śląd osadnictwa	k. pucharów lejkowatych		
26	Grodno	Baruchowo	1	51-49	22	gródek stożkowy		późne średniowiecze XIV w.	
27	Grodno	Baruchowo	2	51-49	23	osada		późne średniowiecze XIV - XV w.	
28	Grodno	Baruchowo	3	51-49	24	śląd osadnictwa		epoka kamienia	
29	Grodno	Baruchowo	4	51-49	25	śląd osadnictwa		III okres wczesne średniowiecze	
30	Kolonia Grodni	Baruchowo	1	51-49	27	śląd osadnictwa		nowożytny XVI-XVII w.	
31	Kurowo Kolonia	Baruchowo	1	51-49	30	osada		III okres wczesne średniowiecze	
32	Kurowo Kolonia	Baruchowo	2	51-49	31	śląd osadnictwa	k. łużycka		
						śląd osadnictwa		wczesne średniowiecze - późne średniowiecze XIII-XIV w.	
33	Świątkowice	Baruchowo	4	51-49	38	śląd osadnictwa		późne średniowiecze/nowożytny XV-XVI w.	
34	Świątkowice	Baruchowo	5	51-49	39	śląd osadnictwa		późne średniowiecze/nowożytny XV-XVI w.	
35	Baruchowo	Baruchowo	4	51-49	73	cmentarzysko szkieletowe		późne średniowiecze/nowożytny	
36	Czarne	Baruchowo	1	51-50	1	śląd osadnictwa	k. pucharów lejkowatych		
37	Kłótno	Baruchowo	1	51-50	5	śląd osadnictwa		wczesne średniowiecze XII w.	
38	Kłótno	Baruchowo	2	51-50	6	osada	k. amfor kulistych	neolit/epoka brązu	
39	Kłótno	Baruchowo	3	51-50	7	osada	k. łużycka	IV okres epoki brązu	
40	Kłótno	Baruchowo	4	51-50	8	śląd osadnictwa	k. pucharów lejkowatych	neolit	

41	Klótno	Baruchowo	5	51-50	9	osada	k. pucharów lejkowatych	neolit	
42	Klótno	Baruchowo	6	51-50	10	śląd osadnictwa	k. pucharów lejkowatych	neolit	
43	Klótno	Baruchowo	7	51-50	11	śląd osadnictwa	k. pucharów lejkowatych	neolit	
44	Klótno	Baruchowo	8	51-50	12	osada	k. pucharów lejkowatych	neolit	
45	Klótno	Baruchowo	9	51-50	13	osada	k. amfor kulistych	neolit	
						śląd osadnictwa		III okres wczesne średniowiecze	
46	Klótno	Baruchowo	10	51-50	14	osada	k. amfor kulistych	neolit	
47	Klótno	Baruchowo	11	51-50	15	osada		późne średniowiecze/nowożytny XIV-XVII w.	
48	Klótno	Baruchowo	12	51-50	16	śląd osadnictwa		neolit	
49	Klótno	Baruchowo	13	51-50	17	osada		III okres wczesne średniowiecze	
50	Klótno	Baruchowo	14	51-50	18	osada	k. pucharów lejkowatych	neolit	
						śląd osadnictwa		III okres wczesne średniowiecze	
51	Klótno	Baruchowo	15	51-50	19	śląd osadnictwa		neolit	
52	Klótno	Baruchowo	16	51-50	20	śląd osadnictwa		III okres wczesne średniowiecze	
53	Klótno	Baruchowo	17	51-50	21	śląd osadnictwa	k. pucharów lejkowatych	neolit	
54	Klótno	Baruchowo	18	51-50	22	śląd osadnictwa		późne średniowiecze XIV - XV w.	
55	Klótno	Baruchowo	19	51-50	23	osada	k. pucharów lejkowatych	neolit	
56	Klótno	Baruchowo	20	51-50	24	śląd osadnictwa		neolit	
57	Klótno	Baruchowo	21	51-50	25	osada	k. pucharów lejkowatych	neolit	
58	Klótno	Baruchowo	22	51-50	26	osada	k. pucharów lejkowatych	neolit	
59	Klótno	Baruchowo	23	51-50	27	śląd osadnictwa		neolit	
60	Klótno	Baruchowo	24	51-50	28	śląd osadnictwa		późne średniowiecze XIV w.	
61	Klótno	Baruchowo	25	51-50	29	śląd osadnictwa	k. pucharów lejkowatych	neolit	
62	Klótno	Baruchowo	26	51-50	30	śląd osadnictwa	k. pucharów lejkowatych	neolit	
63	Klótno	Baruchowo	27	51-50	31	śląd osadnictwa	k. amfor kulistych	epineolit	
64	Klótno	Baruchowo	28	51-50	32	śląd osadnictwa	k. pucharów lejkowatych	neolit	
65	Klótno	Baruchowo	29	51-50	33	śląd osadnictwa		III okres wczesne średniowiecze	
66	Klótno	Baruchowo	30	51-50	34	śląd osadnictwa	k. pucharów lejkowatych	neolit	
67	Klótno	Baruchowo	31	51-50	35	śląd osadnictwa		neolit	

68	Kłótno	Baruchowo	32	51-50	36	osada	k. pucharów lejkowatych	neolit	
69	Kolonia Dębowo	Baruchowo	1	51-50	37	śląd osadnictwa	k. pucharów lejkowatych	neolit	
70	Kolonia Kurowo	Baruchowo	3	51-50	38	śląd osadnictwa	k. pucharów lejkowatych	neolit	
71	Kolonia Kurowo	Baruchowo	4	51-50	39	osada	k. pucharów lejkowatych	neolit	
72	Kolonia Kurowo	Baruchowo	5	51-50	40	śląd osadnictwa	k. pucharów lejkowatych	neolit	
73	Kolonia Kurowo	Baruchowo	6	51-50	41	śląd osadnictwa		neolit	
74	Nowa Wieś	Baruchowo	1	51-50	42	śląd osadnictwa		neolit	
75	Patrówek	Baruchowo	1	51-50	43	śląd osadnictwa		późne średniowiecze XIV w.	
						śląd osadnictwa		nowożytny XVII-XVIII w.	
76	Patrówek	Baruchowo	2	51-50	44	śląd osadnictwa	k. pucharów lejkowatych	neolit	
77	Patrówek	Baruchowo	3	51-50	45	śląd osadnictwa		III okres wczesne średniowiecze	
78	Patrówek	Baruchowo	4	51-50	46	śląd osadnictwa	k. przeworska	okres lateński	
79	Patrówek	Baruchowo	5	51-50	47	śląd osadnictwa		III okres wczesne średniowiecze	
80	Patrówek	Baruchowo	6	51-50	48	śląd osadnictwa	k. amfor kulistych	neolit	
81	Probostwo	Baruchowo	1	51-50	49	śląd osadnictwa	k. pucharów lejkowatych	neolit	
82	Probostwo	Baruchowo	2	51-50	50	śląd osadnictwa		III okres wczesne średniowiecze	
83	Probostwo	Baruchowo	3	51-50	51	śląd osadnictwa		III okres wczesne średniowiecze	
84	Radziszewo	Baruchowo	1	51-50	52	osada	k. pucharów lejkowatych	neolit	
85	Radziszewo	Baruchowo	2	51-50	53	śląd osadnictwa		neolit	
86	Trzebowo	Baruchowo	1	51-50	54	śląd osadnictwa	k. pucharów lejkowatych	neolit	
87	Zakrzewo Parcele	Baruchowo	1	51-50	55	osada		późne średniowiecze XIV-XV w.	
88	Zakrzewo Parcele	Baruchowo	2	51-50	56	osada		wczesne średniowiecze - późne średniowiecze XIII-XIV w.	
89	Zawada Nowa	Baruchowo	1	51-50	57	osada		późne średniowiecze/nowożytny XV-XVII w.	
90	Zawada Piaski	Baruchowo	1	51-50	58	śląd osadnictwa		neolit	
91	Zawada Piaski	Baruchowo	2	51-50	59	osada	k. pucharów lejkowatych	neolit	

92	Zawada Piaski	Baruchowo	3	51-50	60	osada	k. pucharów lejkowatych	neolit	
93	Zawada Piaski	Baruchowo	4	51-50	61	osada	k. amfor kulistych	neolit	
94	Zawada Piaski	Baruchowo	5	51-50	62	śląd osadnictwa	k. pucharów lejkowatych	neolit	
95	Zawada Piaski	Baruchowo	6	51-50	63	osada	k. pucharów lejkowatych	neolit	
96	Zawada Piaski	Baruchowo	7	51-50	64	śląd osadnictwa	k. pucharów lejkowatych	neolit	
97	Zawada Piaski	Baruchowo	8	51-50	65	śląd osadnictwa		III okres wczesne średniowiecze	
98	Zawada Piaski	Baruchowo	9	51-50	66	osada		późne średniowiecze/nowożytny XIV-XVIII w.	
99	Zawada Piaski	Baruchowo	10	51-50	67	osada	k. amfor kulistych	neolit	
100	Zawada Piaski	Baruchowo	11	51-50	68	osada		neolit	
101	Zawada Piaski	Baruchowo	12	51-50	69	osada	k. pucharów lejkowatych	neolit	
						osada	k. amfor kulistych	neolit	
102	Zawada Piaski	Baruchowo	13	51-50	70	śląd osadnictwa	k. trzciniecka	epoka kamienia/początek epoki brązu	
103	Zawada Piaski	Baruchowo	14	51-50	71	śląd osadnictwa	k. pucharów lejkowatych	neolit	
104	Skrzynki	Baruchowo	1	51-50	72	osada	k. pucharów lejkowatych	neolit	
105	Skrzynki	Baruchowo	2	51-50	73	śląd osadnictwa		III okres wczesne średniowiecze	
						cmentarzysko	k. pomorska	Ha-La	
						śląd osadnictwa		pradzieje	
						śląd osadnictwa		nowożytny	
						śląd osadnictwa	k. pucharów lejkowatych		
106	Lubaty	Baruchowo	2	51-51	1	obozowisko	k. amfor kulistych	neolit	
107	Lubaty	Baruchowo	9	51-51	87	obozowisko	k. chojnicko-pieńkowska	mezolitoit	
108	Lubaty	Baruchowo	10	51-51	88	śląd osadnictwa		późne średniowiecze	
109	Lubaty	Baruchowo	11	51-51	89	śląd osadnictwa		pradzieje	
						obozowisko		paleolit	
110	Lubaty	Baruchowo	12	51-51	90	śląd osadnictwa		epoka brązu	
111	Babia Góra	Baruchowo	1	52-49	21	osada		III okres wczesne średniowiecze	
112	Babia Góra	Baruchowo	2	52-49	22	śląd osadnictwa		III okres wczesne średniowiecze	
113	Kurowo Parcele	Baruchowo	1	52-50	22	osada		późne średniowiecze XV w.	
114	Kurowo	Baruchowo	2	52-50	23	osada		wczesne średniowiecze XIII w.	



	Parcele								
115	Kurowo Parcele	Baruchowo	3	52-50	24	osada			późne średniowiecze XV w.
116	Kurowo Parcele	Baruchowo	4	52-50	25	osada			późne średniowiecze XIII-XV w.
117	Kurowo Parcele	Baruchowo	5	52-50	26	śląd osadnictwa			neolit
118	Zakrzewo	Baruchowo	1	52-50	30	osada			wczesne średniowiecze - późne średniowiecze XIII-XIV w.
						osada			późne średniowiecze XV w.
119	Zakrzewo	Baruchowo	2	52-50	31	osada			wczesne średniowiecze - późne średniowiecze XIII-XIV w.
120	Zakrzewo	Baruchowo	3	52-50	32	osada			późne średniowiecze XV w.
121	Zakrzewo	Baruchowo	4	52-50	33	osada			wczesne średniowiecze - późne średniowiecze XIII-XIV w.
122	Zakrzewo	Baruchowo	5	52-50	34	osada			wczesne średniowiecze - późne średniowiecze XIII-XIV w.
						osada			nowożytny XVI w.
123	Zakrzewo	Baruchowo	6	52-50	35	osada			wczesne średniowiecze XIII w.
124	Zakrzewo Parcele	Baruchowo	3	52-50	36	osada			wczesne średniowiecze XIII w.
125	Zakrzewo Parcele	Baruchowo	4	52-50	37	osada			późne średniowiecze XIV w.
126	Stawek	Baruchowo	1	52-50	38	osada			późne średniowiecze XIV-XV w.

## GMINA BONIEWO

Lp	miejsowość	gmina	nr stan	nr AZP	nr na AZP	funkcja	kultura	bliższa chronologia	uwagi
1	Kaniewo	Boniewo	1	50-46	24	śląd osadnictwa	k. przeworska	OR	
						śląd osadnictwa		wczesne średniowiecze - późne średniowiecze XIII-XIV w.	
2	Floriano	Lubraniec/Boniewo	2	50-47	2	osada	k. pucharów lejkowatych	neolit	
						osada	k. łużycka		

						osada	k. przeworska	OR	
						osada	?	?	
3	Lubomin	Boniewo	10	51-45	48	śląd osadnictwa		III okres wczesne średniowiecze	
4	Arciszewo	Boniewo	1	51-46	1	śląd osadnictwa		III okres wczesne średniowiecze	
5	Boniewo	Boniewo	9	51-46	2	śląd osadnictwa	k. przeworska	OR	
6	Boniewo	Boniewo	2	51-46	3	osada		III okres wczesne średniowiecze	
7	Boniewo	Boniewo	3	51-46	4	osada		późne średniowiecze/nowożytny XIV-XVI w.	
8	Boniewo	Boniewo	4	51-46	5	śląd osadnictwa		III okres wczesne średniowiecze	
						śląd osadnictwa	k. przeworska	OR	
9	Boniewo	Boniewo	5	51-46	6	śląd osadnictwa		nowożytny XVI-XVIII w.	
10	Boniewo	Boniewo	6	51-46	7	śląd osadnictwa		III okres wczesne średniowiecze	
11	Boniewo	Boniewo	7	51-46	8	śląd osadnictwa	k. przeworska	OR	
						śląd osadnictwa		wczesna epoka brązu	
12	Boniewo	Boniewo	8	51-46	9	śląd osadnictwa		III okres wczesne średniowiecze	
13	Chojny	Boniewo	1	51-46	10	śląd osadnictwa		nowożytny XVIII w.	
14	Chojny	Boniewo	2	51-46	11	śląd osadnictwa		późne średniowiecze/nowożytny XV-XVI w.	
15	Chojny	Boniewo	3	51-46	12	osada	k. przeworska	OR	
						śląd osadnictwa	k. łużycka		
16	Chojny	Boniewo	4	51-46	13	śląd osadnictwa		III okres wczesne średniowiecze	
17	Chuby	Lubraniec/Boniewo	1	51-46	14	śląd osadnictwa		III okres wczesne średniowiecze	
						śląd osadnictwa	k. przeworska	OR	
18	Chuby	Boniewo	2	51-46	15	śląd osadnictwa		III okres wczesne średniowiecze	
19	Chuby	Boniewo	3	51-46	16	osada	k. przeworska	OR	
20	Grójczyk	Boniewo	1	51-46	17	śląd osadnictwa		III okres wczesne średniowiecze	
						śląd osadnictwa		III okres wczesne średniowiecze	
21	Grójczyk	Boniewo	2	51-46	18	śląd osadnictwa		późne średniowiecze XIV-XV w.	
22	Grójczyk	Boniewo	3	51-46	19	osada	k. przeworska	OR	
23	Grójczyk	Boniewo	4	51-46	20	śląd osadnictwa		nowożytny XVI-XVIII w.	
24	Grójec	Boniewo	19	51-46	21	śląd osadnictwa		późne średniowiecze XIII-XIV w.	

25	Grójec	Boniewo	1	51-46	22	osada		późne średniowiecze XIV-XV w.	
26	Grójec	Boniewo	3	51-46	23	osada		późne średniowiecze XIV-XV w.	
27	Grójec	Boniewo	4	51-46	24	śląd osadnictwa		II okres wczesne średniowiecze	
28	Grójec	Boniewo	5	51-46	25	śląd osadnictwa		III okres wczesne średniowiecze	
29	Grójec	Boniewo	6	51-46	26	osada		III okres wczesne średniowiecze	
						osada	k. przeworska	OR	
30	Grójec	Boniewo	7	51-46	27	śląd osadnictwa		III okres wczesne średniowiecze	
31	Grójec	Boniewo	8	51-46	28	osada	k. przeworska	OR	
32	Grójec	Boniewo	9	51-46	29	śląd osadnictwa		III okres wczesne średniowiecze	
33	Grójec	Boniewo	10	51-46	30	śląd osadnictwa		III okres wczesne średniowiecze	
34	Grójec	Boniewo	11	51-46	31	śląd osadnictwa		III okres wczesne średniowiecze	
35	Grójec	Boniewo	12	51-46	32	osada		późne średniowiecze XIV-XV w.	
36	Grójec	Boniewo	13	51-46	33	osada		III okres wczesne średniowiecze	
37	Grójec	Boniewo	14	51-46	34	śląd osadnictwa		neolit	
38	Grójec	Boniewo	15	51-46	35	śląd osadnictwa		III okres wczesne średniowiecze	
39	Grójec	Boniewo	16	51-46	36	śląd osadnictwa		neolit/epoka brązu	
40	Grójec	Boniewo	17	51-46	37	osada	k. przeworska	OR	
41	Grójec	Boniewo	18	51-46	38	śląd osadnictwa		III okres wczesne średniowiecze	
42	Jastrzębiec	Boniewo	1	51-46	39	śląd osadnictwa		neolit	
43	Jastrzębiec	Boniewo	2	51-46	40	cmentarzysko	k. grobów kloszowych	okres lateński	
44	Jastrzębiec	Boniewo	3	51-46	41	śląd osadnictwa		neolit	
45	Kaniewo	Boniewo	2	51-46	42	osada		III okres wczesne średniowiecze	
46	Kaniewo	Boniewo	3	51-46	43	śląd osadnictwa		III okres wczesne średniowiecze	
47	Kaniewo	Boniewo	4	51-46	44	śląd osadnictwa		III okres wczesne średniowiecze	
48	Kolonia Otmianowo	Boniewo	1	51-46	45	osada		późne średniowiecze XIV-XV w.	
49	Kolonia Otmianowo	Boniewo	2	51-46	46	śląd osadnictwa	k. łuzyccka	halsztat	
50	Kolonia Otmianowo	Boniewo	3	51-46	47	osada		III okres wczesne średniowiecze	
51	Krajanki	Boniewo	1	51-46	48	śląd osadnictwa		neolit	

52	Łąki Zwiastowe	Boniewo	1	51-46	49	osada		późne średniowiecze XIV-XV w.	
						osada		nowożytny XVI-XVIII w.	
53	Łąki Zwiastowe	Boniewo	2	51-46	50	osada		późne średniowiecze XIV-XV w.	
54	Łąki Zwiastowe	Boniewo	3	51-46	51	śląd osadnictwa		epoka kamienia	
55	Mikołajki	Boniewo	1	51-46	52	śląd osadnictwa		epoka kamienia	
						śląd osadnictwa	k. przeworska	OR	
						śląd osadnictwa		III okres wczesne średniowiecze	
56	Mikołajki	Boniewo	2	51-46	53	śląd osadnictwa		III okres wczesne średniowiecze	
57	Mikołajki	Boniewo	3	51-46	54	śląd osadnictwa	k. przeworska	OR	
58	Mikołajki	Boniewo	4	51-46	55	śląd osadnictwa		późne średniowiecze XIV-XV w.	
59	Mikołajki	Boniewo	5	51-46	56	osada	k. przeworska	OR	
60	Mikołajki	Boniewo	6	51-46	57	śląd osadnictwa		III okres wczesne średniowiecze	
61	Mikołajki	Boniewo	7	51-46	58	osada	k. przeworska	OR	
62	Nowa Kłobnia	Boniewo	10	51-46	61	osada	k. przeworska	OR	
63	Otmianowo	Boniewo	1	51-46	62	śląd osadnictwa	k. łużycka		
						śląd osadnictwa		późne średniowiecze XIV-XV w.	
64	Otmianowo	Boniewo	2	51-46	63	śląd osadnictwa		III okres wczesne średniowiecze	
65	Otmianowo	Boniewo	3	51-46	64	śląd osadnictwa		neolit	
						śląd osadnictwa		późne średniowiecze XIV-XV w.	
66	Otmianowo	Boniewo	4	51-46	65	osada		nowożytny XVI-XVIII w.	
67	Otmianowo	Boniewo	5	51-46	66	śląd osadnictwa	k. łużycka		
68	Otmianowo	Boniewo	6	51-46	67	śląd osadnictwa		neolit	
69	Otmianowo	Boniewo	7	51-46	68	osada	k. przeworska	OR	
70	Otmianowo	Boniewo	8	51-46	69	śląd osadnictwa	k. przeworska	OR	
71	Otmianowo	Boniewo	9	51-46	70	osada		neolit	
72	Otmianowo	Boniewo	10	51-46	71	osada		późne średniowiecze XIV-XV w.	
73	Paruszewice	Boniewo	2	51-46	72	śląd osadnictwa	k. łużycka		
						śląd osadnictwa		III okres wczesne średniowiecze	
74	Sierszewo	Boniewo	2	51-46	74	śląd osadnictwa	k. przeworska	OR	

75	Sułkowo	Boniewo	12	51-46	80	osada		III okres wczesne średniowiecze	
76	Sułkowo	Boniewo	13	51-46	81	śląd osadnictwa		neolit	
77	Sułkowo	Boniewo	5	51-46	82	śląd osadnictwa		neolit	
78	Sułkowo	Boniewo	6	51-46	83	śląd osadnictwa		III okres wczesne średniowiecze	
79	Sułkowo	Boniewo	8	51-46	85	śląd osadnictwa		neolit	
80	Sułkowo	Boniewo	10	51-46	87	śląd osadnictwa		III okres wczesne średniowiecze	
81	Sułkówiek	Boniewo	1	51-46	88	osada		IV-V okres epoki brązu	
82	Paruszewice	Boniewo	1	51-46	89	cmentarzysko ciałopalne		okres lateński	archiwalne
						luźne	k. ceramiki wstęgowej	neolit	archiwalne
83	Grójec	Boniewo		51-46	90	luźne	k. pucharów lejkowatych	neolit	archiwalne
84	Czuple	Boniewo	1	51-47	50	osada		nowożytny XVI-XVIII w.	
85	Czuple	Boniewo	2	51-47	51	śląd osadnictwa		III okres wczesne średniowiecze	
86	Czuple	Boniewo	3	51-47	52	śląd osadnictwa	k. przeworska	OR	
						śląd osadnictwa		wczesne średniowiecze	
87	Czuple	Boniewo	4	51-47	53	śląd osadnictwa	?	?	
						śląd osadnictwa		neolit	
						śląd osadnictwa	k. łużycka	II okres epoki brązu	
88	Czuple	Boniewo	5	51-47	54	osada	k. przeworska	OR	
89	Łąki Markowe	Boniewo	1	51-47	85	śląd osadnictwa		epoka kamienia	
90	Łąki Markowe	Boniewo	2	51-47	86	śląd osadnictwa		neolit	
						śląd osadnictwa	k. amfor kulistych	neolit	
						śląd osadnictwa	k. łużycka		
91	Łąki Markowe	Boniewo	3	51-47	87	śląd osadnictwa	k. przeworska	OR	
92	Łąki Markowe	Boniewo	4	51-47	88	śląd osadnictwa		neolit	
93	Paruszewice	Boniewo	3	51-47	91	osada	k. przeworska	OR	
94	Sieroszewo	Boniewo	1	51-47	92	cmentarzysko	k. przeworska	okres lateński/OR	
95	Lubomin	Boniewo	1	52-45	62	punkt osadniczy	k. pucharów	neolit	

							lejkowatych		
						osada	k. amfor kulistych	neolit	
						punkt osadniczy	?	epoka kamienia	
						punkt osadniczy		późne średniowiecze	
96	Lubomin	Boniewo	2	52-45	63				archiwalne
97	Lubomin	Boniewo	3	52-45	64				archiwalne
98	Lubomin	Boniewo	4	52-45	65				archiwalne
99	Lubomin	Boniewo	5	52-45	66	megalit	k. pucharów lejkowatych	neolit	
100	Lubomin	Boniewo	6	52-45	67	megalit	k. pucharów lejkowatych	neolit	
101	Lubomin	Boniewo	19	52-45	274	punkt osadniczy	?	pradzieje	
						punkt osadniczy	k. pucharów lejkowatych	neolit	
102	Lubomin	Boniewo	20	52-45	275	punkt osadniczy		późne średniowiecze	
						punkt osadniczy	k. pucharów lejkowatych	neolit	
						punkt osadniczy	?	epoka kamienia /epoka brązu	
103	Lubomin	Boniewo	21	52-45	276	punkt osadniczy	k. łożyczka	epoka brązu/wczesna epoka żelaza	
104	Lubomin	Boniewo	22	52-45	277	punkt osadniczy	?	pradzieje	
105	Lubomin	Boniewo	23	52-45	278	punkt osadniczy	?	epoka brązu	
106	Lubomin	Boniewo	24	52-45	279	punkt osadniczy	?	epoka kamienia	
107	Lubomin	Boniewo	25	52-45	280	punkt osadniczy	?	epoka brązu	
108	Lubomin	Boniewo	26	52-45	281	punkt osadniczy	?	pradzieje	
109	Lubomin	Boniewo	27	52-45	282	punkt osadniczy	k. pucharów lejkowatych	neolit	
110	Lubomin	Boniewo	28	52-45	283	punkt osadniczy		późne średniowiecze	
111	Lubomin	Boniewo	29	52-45	284	punkt osadniczy		późne średniowiecze/nowożytny	
112	Lubomin	Boniewo	30	52-45	285	punkt osadniczy		późne średniowiecze	
						punkt osadniczy	k. pucharów lejkowatych	neolit	
113	Lubomin	Boniewo	31	52-45	286	punkt osadniczy	?	pradzieje	

114	Lubomin	Boniewo	32	52-45	287	punkt osadniczy		późne średniowiecze	
115	Lubomin	Boniewo	33	52-45	288	punkt osadniczy		późne średniowiecze	
116	Anielin	Boniewo	1	52-46	1	?	?	?	archiwalne
117	Anielin	Boniewo	2	52-46	2	?	?	?	archiwalne
118	Arciszewo	Boniewo	2	52-46	3	?	?	?	archiwalne
119	Bierzyn	Boniewo	1	52-46	4	punkt osadniczy	k. łużycka	epoka brązu/epoka żelaza	
120	Bierzyn	Boniewo	2	52-46	5	punkt osadniczy		wczesna epoka brązu	
						punkt osadniczy		późne średniowiecze	
121	Bierzyn	Boniewo	3	52-46	6	punkt osadniczy	k. pucharów lejkowatych	neolit	
						osada	k. łużycka	epoka brązu/epoka żelaza	
						punkt osadniczy		wczesne średniowiecze	
122	Bierzyn	Boniewo	4	52-46	7	punkt osadniczy		pradzieje	
						punkt osadniczy		nowożytny	
123	Bierzyn	Boniewo	5	52-46	8	punkt osadniczy	k. pucharów lejkowatych	neolit	
						punkt osadniczy		epoka kamienia/początek epoki brązu	
						punkt osadniczy	k. łużycka	epoka brązu/epoka żelaza	
124	Bierzyn	Boniewo	6	52-46	9	punkt osadniczy	k. przeworska	młodszy okres przedrzymski/OR	
						osada		późne średniowiecze	
125	Bierzynek	Boniewo	2	52-46	10	osada	k. pucharów lejkowatych	neolit	
						punkt osadniczy		epoka kamienia/początek epoki brązu	
						osada	k. łużycka	epoka brązu/wczesna epoka żelaza	
126	Bierzynek	Boniewo	3	52-46	11	?	?	?	archiwalne
127	Leśniczówka	Boniewo	3	52-46	14				archiwalne
128	Leśniczówka	Boniewo	4	52-46	15	osada	k. pucharów lejkowatych	neolit	
						punkt osadniczy	?	epoka kamienia /epoka brązu	
						osada	k. łużycka	epoka brązu/wczesna epoka żelaza	
						punkt osadniczy	k. przeworska	młodszy okres przedrzymski/OR	
129	Leśniczówka	Boniewo	5	52-46	16				archiwalne

130	Leśniczówka	Boniewo	6	52-46	17	osada	k. łużycka	epoka brązu/wczesna epoka żelaza	
131	Leśniczówka	Boniewo	7	52-46	18	punkt osadniczy	k. łużycka	epoka brązu/wczesna epoka żelaza	
132	Leśniczówka	Boniewo	8	52-46	19	osada	k. pucharów lejkowatych	neolit	
						punkt osadniczy	k. łużycka	epoka brązu	
133	Lubomin Rządowy	Boniewo	14	52-46	20	punkt osadniczy	k. łużycka	epoka brązu/wczesna epoka żelaza	
134	Lubomin	Boniewo	2a	52-46	21				archiwalne
135	Lubomin	Boniewo	3a	52-46	22	osada	k. pucharów lejkowatych	neolit	
						punkt osadniczy	?	pradzieje	
						punkt osadniczy	?	późne średniowiecze	
136	Lubomin	Boniewo	4a	52-46	23	punkt osadniczy	k. pucharów lejkowatych	neolit	
						punkt osadniczy	?	epoka kamienia	
						punkt osadniczy	k. łużycka	epoka brązu/wczesna epoka żelaza	
137	Łania	Boniewo	1	52-46	24	punkt osadniczy	k. ceramiki wstęgowej rytej	neolit	
						osada	grupa brzesko kujawska k. lendzielskiej	neolit	
						cmentarzysko	k. pucharów lejkowatych	neolit	
						punkt osadniczy	?	epoka kamienia	
138	Łania	Boniewo	2	52-46	25	punkt osadniczy	k. ceramiki wstęgowej rytej	neolit	
						punkt osadniczy	k. pucharów lejkowatych	neolit	
						punkt osadniczy	?	neolit	
139	Łania	Boniewo	3	52-46	26	osada	k. przeworska	młodszy okres przedrzymski/OR	
139	Łania	Boniewo	3	52-46	26	punkt osadniczy		późne średniowiecze	
140	Łączewna	Boniewo	4	52-46	27	osada	k. pucharów lejkowatych	neolit	
141	Łączewna	Boniewo	5	52-46	28				archiwalne



142	Michałow	Boniewo	1	52-46	29	osada	k. pucharów lejkowatych	neolit	
						punkt osadniczy	?	epoka kamienia	
						punkt osadniczy	?	wczesna epoka brązu	
143	Osiecz Mały	Boniewo	1	52-46	37	punkt osadniczy	?	neolit	
						punkt osadniczy	k. przeworska	młodszy okres przedrzymski/OR	
144	Osiecz Mały	Boniewo	2	52-46	38	punkt osadniczy	k. amfor kulistych	neolit	
						osada	k. przeworska	młodszy okres przedrzymski/OR	
						osada		wczesne średniowiecze VIII-X w.	
						osada		późne średniowiecze XIII-XIV w.	
145	Osiecz Mały	Boniewo	3	52-46	39				archiwalne
146	Osiecz Mały	Boniewo	4	52-46	40	osada	k. pucharów lejkowatych	neolit	
						punkt osadniczy	?	epoka kamienia /epoka brązu	
						punkt osadniczy	k. łużycka	epoka brązu/wczesna epoka żelaza	
147	Osiecz Mały	Boniewo	5	52-46	41	punkt osadniczy		późne średniowiecze	
148	Osecz Mały	Boniewo	6	52-46	42				
149	Osecz Mały	Boniewo	7	52-46	43				archiwalne
150	Osiecz Wielki	Boniewo	4	52-46	44	punkt osadniczy	k. łużycka	epoka brązu/wczesna epoka żelaza	
						osada	k. przeworska	późny okres wpływów rzymskich	
						punkt osadniczy		późne średniowiecze	
						punkt osadniczy	?	?	
151	Osiecz Wielki	Boniewo	5	52-46	45	punkt osadniczy	?	epoka kamienia /epoka brązu	
152	Osiecz Wielki	Boniewo	6	52-46	46	punkt osadniczy	?	epoka kamienia /epoka brązu	
						osada	k. pomorska/k.grobów kloszowych	starszy okres przedrzymski	
						osada	k. przeworska	OR	
						punkt osadniczy		późne średniowiecze/nowożytny	
153	Osiecz Wielki	Boniewo	7	52-46	47	osada	k. pucharów lejkowatych	neolit faza sarnowska	
						osada	k. przeworska	OR	

						punkt osadniczy		późne średniowiecze	
154	Osiecz Wielki	Boniewo	8	52-46	48	punkt osadniczy	k. pucharów lejkowatych	neolit	
						osada	?	epoka kamienia /epoka brązu	
						punkt osadniczy	k. łużycka	epoka brązu/wczesna epoka żelaza	
155	Osiecz Wielki	Boniewo	9	52-46	49	osada	k. ceramiki wstęgowej rytej	neolit	
156	Osiecz Wielki	Boniewo	10	52-46	50	punkt osadniczy		późne średniowiecze	
157	Osiecz Wielki	Boniewo	11	52-46	51	punkt osadniczy	k. pucharów lejkowatych	neolit	
						punkt osadniczy		późne średniowiecze	
158	Osiecz Wielki	Boniewo	12	52-46	52	punkt osadniczy	k. pucharów lejkowatych	neolit	
						punkt osadniczy	k. łużycka	epoka brązu/wczesna epoka żelaza	
						punkt osadniczy		późne średniowiecze	
159	Osiecz Wielki	Boniewo	13	52-46	53	osada	k. ceramiki wstęgowej rytej	neolit	
						osada		późne średniowiecze	
160	Pawłówek	Boniewo	1	52-46	54	osada	k. ceramiki wstęgowej rytej	neolit	
						osada	grupa brzesko kujawska k. lendzielskiej	neolit	
						punkt osadniczy	?	epoka kamienia	
						punkt osadniczy		późne średniowiecze	
161	Sarnowo	Boniewo	1	52-46	55	punkt osadniczy	k. pucharów lejkowatych	neolit	
						punkt osadniczy	k. łużycka	epoka brązu/wczesna epoka żelaza	
						osada		wczesne średniowiecze	
162	Sarnowo	Boniewo	2	52-46	56	punkt osadniczy	k. pucharów lejkowatych	neolit	
						punkt osadniczy	?	epoka kamienia /epoka brązu	
						osada	k. łużycka	epoka brązu/wczesna epoka żelaza	
						osada		wczesne średniowiecze	

163	Sarnowo	Boniewo	3	52-46	57	punkt osadniczy		późne średniowiecze	
164	Sarnowo	Boniewo	4	52-46	58				archiwalne
165	Sarnowo	Boniewo	5	52-46	59				archiwalne
166	Sarnowo	Boniewo	6	52-46	60				archiwalne
						punkt osadniczy	k. pucharów lejkowatych	neolit	
						punkt osadniczy	?	epoka kamienia /epoka brązu	
						osada	k. łużycka	epoka brązu/wczesna epoka żelaza	
						osada		późne średniowiecze	
167	Sarnowo	Boniewo	7	52-46	61	?	?	?	
						punkt osadniczy	k. pucharów lejkowatych	neolit	
						punkt osadniczy	?	późny neolit	
						punkt osadniczy	?	epoka kamienia	
						osada	k. łużycka	epoka brązu/wczesna epoka żelaza	
						osada	k. przeworska	młodszy okres przedrzymski/OR	
168	Sarnowo	Boniewo	8	52-46	62	osada		późne średniowiecze	
169	Sarnowo	Boniewo	9	52-46	63	punkt osadniczy	k. przeworska	młodszy okres przedrzymski/OR	
170	Sarnowo	Boniewo	10	52-46	64				archiwalne
						punkt osadniczy	k. łużycka	epoka brązu	
						punkt osadniczy	k. przeworska	młodszy okres przedrzymski/OR	
						punkt osadniczy	?	?	
						osada	k. ceramiki wstęgowej rytej	neolit	
						punkt osadniczy	k. pucharów lejkowatych	neolit	
						osada	k. amfor kulistych	neolit	
						osada	?	epoka kamienia /epoka brązu	
						punkt osadniczy	k. łużycka	epoka brązu/wczesna epoka żelaza	
						osada	k. przeworska	młodszy okres przedrzymski/OR	
172	Sarnowo	Boniewo	12	52-46	66	punkt osadniczy		późne średniowiecze	
173	Sarnowo	Boniewo	13	52-46	67	punkt osadniczy		późne średniowiecze	

174	Wólka Paruszevska	Boniewo	1	52-46	71				archiwalne
175	Wypychy	Boniewo	1	52-46	72				archiwalne
176	Wypychy	Boniewo	2	52-46	73				archiwalne
177	Zagrówek	Boniewo	1	52-46	74	punkt osadniczy	k. łużycka	epoka brązu/wczesna epoka żelaza	
						punkt osadniczy		wczesne średniowiecze	
						punkt osadniczy		późne średniowiecze	
178	Zieleniec	Boniewo	1	52-46	75				archiwalne
179	Żurawice	Boniewo	2	52-46	76	osada	k. pucharów lejkowatych	neolit	
						osada	k. amfor kulistych	neolit	
						punkt osadniczy	?	epoka kamienia	
						osada	k. łużycka	epoka brązu/wczesna epoka żelaza	
180	Leśniczówka	Boniewo	1	52-46	78	osada	k. pucharów lejkowatych	neolit	
						cmentarzysko	k. pucharów lejkowatych	neolit	
181	Osiecz Mały	Boniewo	8	52-46	85				archiwalne
182	Osiecz Mały	Boniewo	9	52-46	86	punkt osadniczy	k. pucharów lejkowatych	neolit	
183	Osiecz Mały	Boniewo	10	52-46	87				archiwalne
184	Osiecz Mały	Boniewo	11	52-46	89	punkt osadniczy	?	neolit	
185	Osiecz Mały	Boniewo	12	52-46	90	punkt osadniczy	k. ceramiki wstęgowej rytej	neolit	
186	Lubomin Rządowy	Boniewo	1	52-46	91	punkt osadniczy	?	epoka kamienia	
187	Lubomin Rządowy	Boniewo	2	52-46	92	punkt osadniczy	k. pucharów lejkowatych	neolit	
						punkt osadniczy	?	wczesna epoka brązu	
						punkt osadniczy		późne średniowiecze/nowożytny	
188	Lubomin Rządowy	Boniewo	3	52-46	93	punkt osadniczy	k. pucharów lejkowatych	neolit	
189	Lubomin Rządowy	Boniewo	4	52-46	94	punkt osadniczy	k. pucharów lejkowatych	neolit	

						punkt osadniczy		późne średniowiecze	
190	Lubomin Rządowy	Boniewo	5	52-46	95	punkt osadniczy	k. łużycka	epoka brązu/wczesna epoka żelaza	
191	Lubomin Rządowy	Boniewo	6	52-46	96	punkt osadniczy	k. łużycka	epoka brązu/wczesna epoka żelaza	
						osada		późne średniowiecze	
192	Lubomin Rządowy	Boniewo	7	52-46	97	punkt osadniczy	?	epoka kamienia /epoka brązu	
193	Lubomin Rządowy	Boniewo	8	52-46	98	osada	k. pucharów lejkwatych	neolit faza wiórecka	
194	Lubomin Rządowy	Boniewo	9	52-46	99	punkt osadniczy	k. łużycka	epoka brązu/wczesna epoka żelaza	
						punkt osadniczy		późne średniowiecze	
195	Lubomin Rządowy	Boniewo	10	52-46	100	punkt osadniczy	k. przeworska	młodszy okres przedrzymski	
196	Lubomin Rządowy	Boniewo	11	52-46	101	punkt osadniczy	k. pucharów lejkwatych	neolit	
						osada	k. łużycka	epoka brązu/wczesna epoka żelaza	
						punkt osadniczy		wczesne średniowiecze	
197	Lubomin Rządowy	Boniewo	12	52-46	102	punkt osadniczy	?	epoka kamienia /epoka brązu	
						osada	k. łużycka	epoka brązu/wczesna epoka żelaza	
198	Lubomin Rządowy	Boniewo	13	52-46	103	punkt osadniczy	?	wczesna epoka brązu	
199	Jastrzębiec	Boniewo	4	52-46	104	osada	k. pucharów lejkwatych	neolit	
						punkt osadniczy	?	epoka kamienia	
						punkt osadniczy	k. łużycka	epoka brązu/wczesna epoka żelaza	
200	Michałow	Boniewo	2	52-46	105	osada	k. pucharów lejkwatych	neolit	
						punkt osadniczy	k. łużycka	epoka brązu/wczesna epoka żelaza	
201	Michałow	Boniewo	3	52-46	106	osada		późne średniowiecze	
202	Michałow	Boniewo	4	52-46	107	punkt osadniczy	?	epoka kamienia	
203	Michałow	Boniewo	5	52-46	108	punkt osadniczy	k. pucharów lejkwatych	neolit	
						punkt osadniczy	?	epoka kamienia	
						punkt osadniczy	?	epoka brązu	

204	Michałow	Boniewo	6	52-46	109	punkt osadniczy	?	epoka kamienia	
						punkt osadniczy	?	pradzieje	
205	Michałow	Boniewo	7	52-46	110	punkt osadniczy	k. pucharów lejkowatych	neolit	
						punkt osadniczy		późne średniowiecze	
206	Arciszewo	Boniewo	3	52-46	111	punkt osadniczy	k. łużycka	epoka brązu/wczesna epoka żelaza	
207	Arciszewo	Boniewo	4	52-46	112	punkt osadniczy	?	wczesna epoka brązu	
						punkt osadniczy	k. trzciniecka	wczesna epoka brązu	
						punkt osadniczy	k. łużycka	epoka brązu/wczesna epoka żelaza	
						osada	k. przeworska	młodszy okres przedrzymski/OR	
208	Arciszewo	Boniewo	5	52-46	113	punkt osadniczy		późne średniowiecze	
209	Arciszewo	Boniewo	6	52-46	114	punkt osadniczy	?	epoka kamienia /epoka brązu	
210	Arciszewo	Boniewo	7	52-46	115	punkt osadniczy	?	wczesna epoka brązu	
211	Arciszewo	Boniewo	8	52-46	116	punkt osadniczy	?	wczesna epoka brązu	
212	Arciszewo	Boniewo	9	52-46	117	punkt osadniczy	k. łużycka	epoka brązu/wczesna epoka żelaza	
213	Arciszewo	Boniewo	10	52-46	118	osada	k. pucharów lejkowatych	neolit	
						punkt osadniczy	?	epoka kamienia /epoka brązu	
						punkt osadniczy	?	wczesna epoka brązu	
						osada	k. łużycka	epoka brązu	
						punkt osadniczy		późne średniowiecze	
214	Arciszewo	Boniewo	11	52-46	119	punkt osadniczy	?	epoka kamienia /epoka brązu	
						osada	k. łużycka	III okres epoki brązu	
215	Arciszewo	Boniewo	12	52-46	120	osada	k. łużycka	epoka brązu	
216	Arciszewo	Boniewo	13	52-46	121	punkt osadniczy	?	epoka kamienia /epoka brązu	
217	Arciszewo	Boniewo	14	52-46	122	punkt osadniczy	k. łużycka	epoka brązu/wczesna epoka żelaza	
218	Arciszewo	Boniewo	15	52-46	123	punkt osadniczy	k. pucharów lejkowatych	neolit	
219	Arciszewo	Boniewo	16	52-46	124	punkt osadniczy	k. przeworska	młodszy okres przedrzymski/OR	
220	Arciszewo	Boniewo	17	52-46	125	punkt osadniczy	k. pucharów lejkowatych	neolit	
						punkt osadniczy	k. przeworska	młodszy okres przedrzymski/OR	

221	Arciszewo	Boniewo	18	52-46	126	punkt osadniczy	?	pradzieje	
222	Wólka Paruszevska	Boniewo	3	52-46	127	punkt osadniczy	k. pucharów lejkowatych	neolit	
223	Wólka Paruszevska	Boniewo	4	52-46	128	punkt osadniczy	?	pradzieje	
224	Wólka Paruszevska	Boniewo	5	52-46	129	punkt osadniczy	?	epoka kamienia /epoka brązu	
225	Wólka Paruszevska	Boniewo	6	52-46	130	punkt osadniczy	k. pucharów lejkowatych	neolit	
						punkt osadniczy	?	pradzieje	
						punkt osadniczy		późne średniowiecze	
226	Wólka Paruszevska	Boniewo	7	52-46	131	punkt osadniczy	k. pucharów lejkowatych	neolit	
						punkt osadniczy		nowożytny	
227	Łąki Wielkie	Boniewo	1	52-46	132	punkt osadniczy	k. łużycka	epoka brązu/wczesna epoka żelaza	
						punkt osadniczy		późne średniowiecze	
228	Łąki Wielkie	Boniewo	2	52-46	133	osada	k. pucharów lejkowatych	neolit	
229	Łąki Wielkie	Boniewo	3	52-46	134	punkt osadniczy	k. pucharów lejkowatych	neolit	
230	Łąki Wielkie	Boniewo	4	52-46	135	punkt osadniczy	?	epoka kamienia /epoka brązu	
231	Łąki Wielkie	Boniewo	5	52-46	136	punkt osadniczy	k. pucharów lejkowatych	neolit	
232	Łąki Wielkie	Boniewo	6	52-46	137	punkt osadniczy	?	pradzieje	
233	Łąki Wielkie	Boniewo	7	52-46	138	punkt osadniczy		wczesne średniowiecze	
						osada		późne średniowiecze	
234	Łączewna	Boniewo	6	52-46	139	punkt osadniczy	?	epoka kamienia /epoka brązu	
235	Łączewna	Boniewo	7	52-46	140	punkt osadniczy	?	pradzieje	
236	Łączewna	Boniewo	8	52-46	141	punkt osadniczy	?	pradzieje	
237	Łączewna	Boniewo	9	52-46	142	osada		wczesne średniowiecze	
238	Lubomin	Boniewo	11	52-46	143	punkt osadniczy	?	epoka kamienia /epoka brązu	
						punkt osadniczy	k. przeworska	młodszy okres przedrzymski/OR	

239	Lubomin	Boniewo	12	52-46	144	punkt osadniczy	?	wczesna epoka brązu	
						punkt osadniczy		późne średniowiecze	
240	Lubomin	Boniewo	13	52-46	145	punkt osadniczy	k. pucharów lejkowatych	neolit	
						punkt osadniczy		późne średniowiecze/nowożytny	
241	Lubomin	Boniewo	14	52-46	146	punkt osadniczy	?	mezololit	
						punkt osadniczy	?	epoka kamienia	
242	Lubomin	Boniewo	15	52-46	147	punkt osadniczy	?	epoka kamienia /epoka brązu	
						punkt osadniczy	k. łużycka	epoka brązu/wczesna epoka żelaza	
243	Bierzyn	Boniewo	7	52-46	148	punkt osadniczy	k. przeworska	młodszy okres przedrzymski/OR	
244	Bierzyn	Boniewo	8	52-46	149	punkt osadniczy	k. przeworska	młodszy okres przedrzymski/OR	
245	Bierzyn	Boniewo	9	52-46	150	punkt osadniczy	?	epoka brązu	
246	Bierzyn	Boniewo	10	52-46	151	punkt osadniczy	?	pradzieje	
247	Bierzyn	Boniewo	11	52-46	152	punkt osadniczy	?	wczesna epoka brązu	
248	Bierzyn	Boniewo	12	52-46	153	punkt osadniczy	?	wczesna epoka brązu	
249	Bierzyn	Boniewo	13	52-46	154	punkt osadniczy	k. łużycka	epoka brązu/wczesna epoka żelaza	
250	Bierzyn	Boniewo	14	52-46	155	punkt osadniczy	k. pucharów lejkowatych	neolit	
						punkt osadniczy	?	wczesna epoka brązu	
251	Bierzyn	Boniewo	15	52-46	156	punkt osadniczy	?	epoka kamienia /epoka brązu	
252	Bierzyn	Boniewo	16	52-46	157	punkt osadniczy	k. pucharów lejkowatych	neolit	
						punkt osadniczy	?	epoka brązu	
253	Bierzyn	Boniewo	17	52-46	158	punkt osadniczy	k. pucharów lejkowatych	neolit	
						punkt osadniczy	?	wczesna epoka brązu	
254	Bierzyn	Boniewo	18	52-46	159	punkt osadniczy	k. przeworska	młodszy okres przedrzymski/OR	
255	Bierzyn	Boniewo	19	52-46	160	punkt osadniczy	?	epoka kamienia	
						punkt osadniczy	k. łużycka	epoka brązu/wczesna epoka żelaza	
						punkt osadniczy	k. przeworska	młodszy okres przedrzymski/OR	
256	Bierzyn	Boniewo	20	52-46	161	punkt osadniczy	?	pradzieje	
257	Bierzyn	Boniewo	21	52-46	162	punkt osadniczy	k. ceramiki wstęgowej	neolit	



							klutej		
258	Bierzyn	Boniewo	22	52-46	163	punkt osadniczy	?	neolit	
259	Bierzyn	Boniewo	23	52-46	164	punkt osadniczy	?	epoka kamienia	
260	Bierzyn	Boniewo	24	52-46	165	punkt osadniczy	?	epoka kamienia	
261	Bierzyn	Boniewo	25	52-46	166	punkt osadniczy	?	wczesna epoka brązu	
						punkt osadniczy	k. trzciniecka	wczesna epoka brązu	
262	Bierzyn	Boniewo	26	52-46	167	punkt osadniczy	?	epoka kamienia /epoka brązu	
						punkt osadniczy	?	wczesna epoka brązu	
263	Bierzyn	Boniewo	27	52-46	168	punkt osadniczy		późne średniowiecze	
264	Bierzyn	Boniewo	28	52-46	169	punkt osadniczy	?	epoka kamienia	
						punkt osadniczy	?	pradzieje	
265	Bierzyn	Boniewo	29	52-46	170	punkt osadniczy	?	neolit	
						punkt osadniczy	?	pradzieje	
266	Bierzyn	Boniewo	30	52-46	171	punkt osadniczy		późne średniowiecze/nowożytny	
267	Bierzyn	Boniewo	31	52-46	172	punkt osadniczy	k. pucharów lejkowatych	neolit	
						punkt osadniczy	?	wczesna epoka brązu	
268	Bierzyn	Boniewo	32	52-46	173	osada	k. ceramiki wstęgowej klutej	neolit	
						punkt osadniczy	k. pucharów lejkowatych	neolit	
						punkt osadniczy	?	epoka kamienia /epoka brązu	
269	Osiecz Wielki	Boniewo	14	52-46	174	punkt osadniczy	?	pradzieje	
270	Osiecz Wielki	Boniewo	15	52-46	175	punkt osadniczy	k. łużycka	epoka brązu/wczesna epoka żelaza	
271	Osiecz Wielki	Boniewo	16	52-46	176	punkt osadniczy	k. pucharów lejkowatych	neolit	
272	Osiecz Wielki	Boniewo	17	52-46	177	punkt osadniczy		późne średniowiecze	
273	Osiecz Wielki	Boniewo	18	52-46	178	punkt osadniczy	?	epoka kamienia /epoka brązu	
						punkt osadniczy	?	pradzieje	
274	Osiecz Wielki	Boniewo	19	52-46	179	punkt osadniczy	?	epoka kamienia /epoka brązu	
275	Osiecz Wielki	Boniewo	20	52-46	180	punkt osadniczy	k. przeworska	młodszy okres przedrzymski/OR	
276	Osiecz Wielki	Boniewo	21	52-46	181	punkt osadniczy		wczesne średniowiecze	

277	Osiecz Wielki	Boniewo	22	52-46	182	punkt osadniczy	k. ceramiki wstęgowej rytej	neolit	
						punkt osadniczy	k. łużycka	epoka brązu/wczesna epoka żelaza	
						punkt osadniczy		późne średniowiecze	
278	Osiecz Wielki	Boniewo	23	52-46	183	punkt osadniczy	k. pucharów lejkwatych	neolit	
						punkt osadniczy	?	epoka kamienia /epoka brązu	
						punkt osadniczy	?	wczesna epoka brązu	
279	Osiecz Wielki	Boniewo	24	52-46	184	punkt osadniczy	k. łużycka	epoka brązu/wczesna epoka żelaza	
						osada		późne średniowiecze	
280	Osiecz Wielki	Boniewo	25	52-46	185	punkt osadniczy	k. łużycka	epoka brązu/wczesna epoka żelaza	
						punkt osadniczy		wczesne średniowiecze	
						osada		późne średniowiecze	
281	Osiecz Wielki	Boniewo	26	52-46	186	punkt osadniczy	k. pucharów lejkwatych	neolit	
						punkt osadniczy	k. łużycka	epoka brązu/wczesna epoka żelaza	
						osada		późne średniowiecze	
282	Osiecz Wielki	Boniewo	27	52-46	187	punkt osadniczy		wczesne średniowiecze	
283	Osiecz Wielki	Boniewo	28	52-46	188	punkt osadniczy	?	epoka kamienia	
284	Osiecz Wielki	Boniewo	29	52-46	189	punkt osadniczy	k. pucharów lejkwatych	neolit	
						punkt osadniczy	k. łużycka	epoka brązu/wczesna epoka żelaza	
285	Osiecz Wielki	Boniewo	30	52-46	190	punkt osadniczy	k. przeworska	młodszy okres przedrzymski/OR	
286	Osiecz Wielki	Boniewo	31	52-46	191	punkt osadniczy	k. pucharów lejkwatych	neolit	
287	Osiecz Wielki	Boniewo	32	52-46	192	osada	k. ceramiki wstęgowej rytej	neolit	
						punkt osadniczy	k. łużycka	epoka brązu/wczesna epoka żelaza	
						punkt osadniczy	k. przeworska	młodszy okres przedrzymski/OR	
						punkt osadniczy		późne średniowiecze	
288	Osiecz Wielki	Boniewo	33	52-46	193	osada	k. ceramiki wstęgowej rytej	neolit	
						punkt osadniczy	?	epoka kamienia /epoka brązu	

						punkt osadniczy	?	pradzieje	
289	Osiecz Wielki	Boniewo	34	52-46	194	punkt osadniczy	k. ceramiki wstęgowej rytej	neolit	
						punkt osadniczy	?	epoka kamienia /epoka brązu	
						punkt osadniczy	k. łużycka	epoka brązu/wczesna epoka żelaza	
290	Osiecz Wielki	Boniewo	35	52-46	195	punkt osadniczy	k. ceramiki wstęgowej rytej	neolit	
						punkt osadniczy	?	epoka kamienia /epoka brązu	
						osada	k. przeworska	młodszy okres przedrzymski/OR	
291	Osiecz Wielki	Boniewo	36	52-46	196	punkt osadniczy	?	epoka kamienia /epoka brązu	
						osada	k. przeworska	młodszy okres przedrzymski	
292	Osiecz Wielki	Boniewo	37	52-46	197	punkt osadniczy	?	epoka kamienia /epoka brązu	
293	Osiecz Wielki	Boniewo	38	52-46	198	punkt osadniczy	?	neolit	
						punkt osadniczy	k. ceramiki wstęgowej rytej	neolit	
						punkt osadniczy	?	pradzieje	
294	Osiecz Wielki	Boniewo	39	52-46	199	punkt osadniczy	k. przeworska	młodszy okres przedrzymski/OR	
295	Anielin	Boniewo	3	52-46	200	punkt osadniczy	k. pucharów lejkwatych	neolit	
296	Anielin	Boniewo	4	52-46	201	punkt osadniczy	?	epoka kamienia /epoka brązu	
297	Sarnowo	Boniewo	14	52-46	202	osada	k. łużycka	epoka brązu/wczesna epoka żelaza	
298	Sarnowo	Boniewo	15	52-46	203	punkt osadniczy	k. pucharów lejkwatych	neolit	
						punkt osadniczy	k. przeworska	młodszy okres przedrzymski/OR	
299	Sarnowo	Boniewo	16	52-46	204	osada	k. pucharów lejkwatych	neolit	
						punkt osadniczy	?	epoka kamienia /epoka brązu	
						osada	k. łużycka	epoka brązu/wczesna epoka żelaza	
300	Sarnowo	Boniewo	17	52-46	205	punkt osadniczy	?	epoka kamienia /epoka brązu	
						punkt osadniczy	k. łużycka	epoka kamienia/wczesna epoka żelaza	
301	Sarnowo	Boniewo	18	52-46	206	osada	k. łużycka	epoka kamienia/wczesna epoka żelaza	
302	Sarnowo	Boniewo	19	52-46	207	punkt osadniczy	?	epoka kamienia /epoka brązu	

						osada	k. łużycka	halsztat	
303	Sarnowo	Boniewo	20	52-46	208	punkt osadniczy	k. przeworska	młodszy okres przedrzymski/OR	
						punkt osadniczy	?	neolit	
						punkt osadniczy	k. łużycka	epoka brązu/wczesna epoka żelaza	
						punkt osadniczy	k. przeworska	młodszy okres przedrzymski/OR	
304	Sarnowo	Boniewo	21	52-46	209	punkt osadniczy		późne średniowiecze	
305	Sarnowo	Boniewo	22	52-46	210	punkt osadniczy	?	epoka brązu	
						punkt osadniczy	?	epoka kamienia	
						punkt osadniczy	k. łużycka	epoka brązu/wczesna epoka żelaza	
306	Sarnowo	Boniewo	23	52-46	211	punkt osadniczy	k. przeworska	młodszy okres przedrzymski/OR	
307	Sarnowo	Boniewo	24	52-46	212	punkt osadniczy	?	epoka kamienia /epoka brązu	
						punkt osadniczy	?	epoka kamienia	
308	Sarnowo	Boniewo	25	52-46	213	osada	k. przeworska	młodszy okres przedrzymski/OR	
309	Osiecz Mały	Boniewo	13	52-46	242	osada	k. pucharów lejkowatych	neolit	
						punkt osadniczy	k. łużycka	epoka brązu/wczesna epoka żelaza	
310	Osiecz Mały	Boniewo	14	52-46	243	punkt osadniczy	k. przeworska	młodszy okres przedrzymski/OR	
						punkt osadniczy	?	epoka kamienia /epoka brązu	
						punkt osadniczy	k. łużycka	epoka brązu/wczesna epoka żelaza	
311	Osiecz Mały	Boniewo	15	52-46	244	punkt osadniczy	?	pradzieje	
						punkt osadniczy	?	mezolitoit	
312	Osiecz Mały	Boniewo	17	52-46	246	osada	k. przeworska	OR	
						punkt osadniczy	?	epoka kamienia	
313	Osiecz Mały	Boniewo	18	52-46	247	punkt osadniczy		późne średniowiecze	
						osada	k. pucharów lejkowatych	neolit	
314	Osiecz Mały	Boniewo	19	52-46	248	osada		późne średniowiecze	
						punkt osadniczy	?	wczesna epoka brązu	
315	Osiecz Mały	Boniewo	20	52-46	249	punkt osadniczy	k. łużycka	epoka brązu/wczesna epoka żelaza	
316	Osiecz Mały	Boniewo	21	52-46	250	punkt osadniczy	k. pucharów lejkowatych	neolit	

						punkt osadniczy	?	wczesna epoka brązu	
317	Osiecz Mały	Boniewo	22	52-46	251	punkt osadniczy	k. łużycka	epoka brązu/wczesna epoka żelaza	
318	Osiecz Mały	Boniewo	23	52-46	252	punkt osadniczy	k. ceramiki wstęgowej rytej	neolit	
319	Osiecz Mały	Boniewo	24	52-46	253	punkt osadniczy	?	epoka kamienia /epoka brązu	
						punkt osadniczy		wczesne średniowiecze	
320	Żurawice	Boniewo	4	52-46	254	punkt osadniczy	?	epoka kamienia /epoka brązu	
						punkt osadniczy	?	późny neolit/wczesna epoka brązu	
						punkt osadniczy	k. przeworska	młodszy okres przedrzymski/OR	
321	Żurawice	Boniewo	5	52-46	255	osada	grupa brzesko kujawska k. lendzielskiej	neolit	
322	Żurawice	Boniewo	6	52-46	256	punkt osadniczy	k. pucharów lejkwatych	neolit	
						osada	k. przeworska	OR	
						osada		późne średniowiecze	
323	Żurawice	Boniewo	7	52-46	257	osada	k. pucharów lejkwatych	neolit	
						osada	k. przeworska	młodszy okres przedrzymski/OR	
						punkt osadniczy		późne średniowiecze	
324	Żurawice	Boniewo	8	52-46	258	punkt osadniczy	?	epoka kamienia /epoka brązu	
						punkt osadniczy		późne średniowiecze	
325	Żurawice	Boniewo	9	52-46	259	punkt osadniczy	k. pucharów lejkwatych	neolit	
326	Żurawice	Boniewo	10	52-46	260	punkt osadniczy	?	epoka kamienia /epoka brązu	
						osada		późne średniowiecze	
327	Żurawice	Boniewo	11	52-46	261	punkt osadniczy	?	epoka kamienia /epoka brązu	
328	Żurawice	Boniewo	12	52-46	262	punkt osadniczy	?	pradzieje	
329	Łania	Boniewo	4	52-46	263	osada	k. pucharów lejkwatych	neolit	
						osada	k. amfor kulistych	neolit	
						osada	?	epoka kamienia	
330	Łączewna	Boniewo	1	52-47	17	śląd osadnictwa		neolit	

331	Łączewna	Boniewo	2	52-47	18	śląd osadnictwa		epoka kamienia	
332	Łączewna	Boniewo	3	52-47	19	śląd osadnictwa	?	?	
333	Bnin	Boniewo	1	53-46	6	punkt osadniczy	?	pradzieje	
						osada		późne średniowiecze/nowożytny	
334	Bnin	Boniewo	2	53-46	7				archiwalne
335	Osiecz Mały	Boniewo	25	53-46	82	punkt osadniczy		późne średniowiecze	
336	Osiecz Mały	Boniewo	26	53-46	83	punkt osadniczy	?	epoka kamienia /epoka brązu	
337	Bnin	Boniewo	3	53-46	89	punkt osadniczy	k. pucharów lejkowatych	neolit	
338	Bnin	Boniewo	4	53-46	90	punkt osadniczy	?	pradzieje	
339	Bnin	Boniewo	5	53-46	91	punkt osadniczy	k. pucharów lejkowatych	neolit	
340	Bnin	Boniewo	6	53-46	92	punkt osadniczy	k. pucharów lejkowatych	neolit	
						punkt osadniczy	?	pradzieje	
341	Bnin	Boniewo	7	53-46	93	punkt osadniczy	?	mezolityt	
						osada	k. pucharów lejkowatych	neolit faza wiórecka	
						osada	?	epoka kamienia	
342	Bnin	Boniewo	8	53-46	94	osada	k. łużycka	epoka brązu/wczesna epoka żelaza	
343	Bnin	Boniewo	8	53-46	94	punkt osadniczy	k. łużycka	epoka brązu/wczesna epoka żelaza	
343	Żurawice	Boniewo	13	53-46	95	punkt osadniczy	?	mezolityt	
344	Żurawice	Boniewo	14	53-46	96	punkt osadniczy	?	epoka kamienia /epoka brązu	
345	Żurawice	Boniewo	15	53-46	97	punkt osadniczy	?	pradzieje	
346	Żurawice	Boniewo	16	53-46	98	punkt osadniczy	k. pucharów lejkowatych	neolit	
347	Żurawice	Boniewo	17	53-46	99	punkt osadniczy	?	epoka kamienia /epoka brązu	
348	Żurawice	Boniewo	18	53-46	100	punkt osadniczy	?	epoka kamienia /epoka brązu	
349	Żurawice	Boniewo	19	53-46	101	punkt osadniczy	?	epoka kamienia /epoka brązu	
						punkt osadniczy	?	pradzieje	
350	Żurawice	Boniewo	20	53-46	102	punkt osadniczy	?	epoka kamienia /epoka brązu	
351	Żurawice	Boniewo	21	53-46	103	punkt osadniczy	?	epoka kamienia /epoka brązu	

## MIASTO I GMINA BRZEŚĆ KUJAWSKI

Lp	miejsowość	gmina	nr stan	nr AZP	nr na AZP	funkcja	kultura	bliższa chronologia	uwagi
1	Witoldowo	Brześć Kujawski	1	46-46	44	śląd osadnictwa		epoka kamienia	
						osada		wczesne średniowiecze faza E-F	
						osada		późne średniowiecze	
						śląd osadnictwa		nowożytny	
2	Witoldowo	Brześć Kujawski	2	46-46	45	śląd osadnictwa		epoka kamienia	
						śląd osadnictwa		późne średniowiecze	
						śląd osadnictwa		nowożytny	
3	Aleksandrowo	Brześć Kujawski	1	47-46	1	osada	k. amfor kulistych	neolit	
						osada	k. pucharów lejkowatych	neolit	
						osada	k. łużycka	IV okres epoki brązu	
						śląd osadnictwa		nowożytny XVII w.	
4	Aleksandrowo	Brześć Kujawski	2	47-46	2	śląd osadnictwa	k. pucharów lejkowatych	neolit	
5	Aleksandrowo	Brześć Kujawski	3	47-46	3	śląd osadnictwa	k. pucharów lejkowatych	neolit	
						śląd osadnictwa		IV okres epoki brązu	
						śląd osadnictwa	k. łużycka	halsztat D	
						śląd osadnictwa		nowożytny XVIII w.	
6	Aleksandrowo	Brześć Kujawski	4	47-46	4	osada	k. łużycka	IV okres epoki brązu	
						osada	k. pucharów lejkowatych	neolit	
						osada	k. przeworska	OR	
7	Brzezie	Brześć Kujawski	1	47-46	5	śląd osadnictwa	k. pucharów lejkowatych		
						osada		wczesne średniowiecze	
						osada		późne średniowiecze	
						śląd osadnictwa		nowożytny	

8	Brzezie	Brześć Kujawski	2	47-46	6	osada		wczesne średniowiecze faza E-F	
						osada		późne średniowiecze	
						osada		nowożytny	
9	Dobre Wola	Brześć Kujawski	1	47-46	7	osada	k. łużycka	halsztat D	
						osada	k. przeworska	OR	
10	Dobre Wola	Brześć Kujawski	2	47-46	8	śląd osadnictwa	k. łużycka	halsztat D	
11	Dubielewo	Brześć Kujawski	1	47-46	9	śląd osadnictwa	k. pucharów lejkowatych	neolit	
						osada	k. łużycka	halsztat	
12	Dubielewo	Brześć Kujawski	2	47-46	10	śląd osadnictwa		nowożytny XIX-XX w.	
						śląd osadnictwa	k. łużycka	IV okres epoki brązu	
13	Dubielewo	Brześć Kujawski	3	47-46	11	śląd osadnictwa	k. łużycka	IV okres epoki brązu	
14	Dubielewo	Brześć Kujawski	4	47-46	12	śląd osadnictwa	k. łużycka	IV okres epoki brązu	
15	Dubielewo	Brześć Kujawski	5	47-46	13	osada	k. łużycka	IV okres epoki brązu	
						osada	k. łużycka	halsztat D	
						śląd osadnictwa		nowożytny XVIII w.	
16	Dubielewo	Brześć Kujawski	6	47-46	14	osada	k. łużycka	IV okres epoki brązu	
						osada	k. łużycka	halsztat	
17	Dubielewo	Brześć Kujawski	7	47-46	15	osada	k. łużycka	IV okres epoki brązu	
						śląd osadnictwa	k. łużycka	V okres epoki brązu	
						śląd osadnictwa	k. przeworska	OR	
18	Dziadowo	Brześć Kujawski	4	47-46	16	osada	k. łużycka	IV okres epoki brązu	
						śląd osadnictwa	k. przeworska	wczesny okres rzymski	
						śląd osadnictwa		wczesne średniowiecze XI w.	
19	Dziadowo	Brześć Kujawski	5	47-46	17	śląd osadnictwa	k. amfor kulistych	neolit	
						śląd osadnictwa	k. łużycka	halsztat	
20	Formoza	Brześć Kujawski	1	47-46	18	śląd osadnictwa	k. łużycka	IV okres epoki brązu	
21	Formoza	Brześć Kujawski	2	47-46	19	śląd osadnictwa		późny okres lateński	
22	Gustorzyn	Brześć Kujawski	5	47-46	20	śląd osadnictwa	k. łużycka	halsztat D	
						śląd osadnictwa	k. przeworska	OR	
23	Wieniec	Brześć Kujawski	1	47-46	20	osada	k. iwieńska	I okres epoki brązu	



						śląd osadnictwa	k. przeworska	OR	
24	Gustorzyn	Brześć Kujawski	6	47-46	21	śląd osadnictwa	k. lużycka	IV okres epoki brązu	
25	Gustorzyn	Brześć Kujawski	7	47-46	22	śląd osadnictwa	k. lużycka	IV okres epoki brązu	
26	Gustorzyn	Brześć Kujawski	8	47-46	23	śląd osadnictwa	k. lużycka	IV okres epoki brązu	
27	Gustorzyn	Brześć Kujawski	9	47-46	24	osada/cmentarzysko	k. pucharów lejkowatych	neolit	
						osada/cmentarzysko	k. lużycka	III okres epoki brązu	
						osada/cmentarzysko	k. lużycka	IV okres epoki brązu	
						osada/cmentarzysko	k. lużycka	halsztat C	
						osada/cmentarzysko	k. lużycka	halsztat D	
						śląd osadnictwa	k. przeworska	późny okres lateński	
28	Jaranówek Nowy	Brześć Kujawski	1	47-46	29	osada	k. przeworska	wczesny okres rzymski	
29	Jaranówek Nowy	Brześć Kujawski	2	47-46	30	śląd osadnictwa	k. przeworska	OR	
						śląd osadnictwa		nowożytny XVII w.	
30	Jaranówek Stary	Brześć Kujawski	1	47-46	31	osada	k. lużycka	halsztat D	
						śląd osadnictwa		nowożytny XVII-XVIII w.	
31	Jaranówek Stary	Brześć Kujawski	2	47-46	32	śląd osadnictwa	k. lużycka	halsztat	
						osada		nowożytny XVII w.	
32	Klementynowo	Brześć Kujawski	1	47-46	33	śląd osadnictwa	k. lużycka	halsztat D	
						śląd osadnictwa		nowożytny XVIII w.	
33	Klementynowo	Brześć Kujawski	2	47-46	34	śląd osadnictwa		późne średniowiecze XV - XVI w.	
						śląd osadnictwa		nowożytny XVII-XVIII w.	
34	Klementynowo	Brześć Kujawski	3	47-46	35	śląd osadnictwa	k. lużycka	halsztat	
						śląd osadnictwa		nowożytny XVI-XVII w.	
35	Klementynowo	Brześć Kujawski	4	47-46	36	śląd osadnictwa		nowożytny XVIII w.	
						śląd osadnictwa		późne średniowiecze XIV w.	
36	Klementynowo	Brześć Kujawski	5	47-46	37	śląd osadnictwa		nowożytny XVIII w.	
						śląd osadnictwa	k. lużycka	IV okres epoki brązu	
37	Klementynowo	Brześć Kujawski	6	47-46	38	śląd osadnictwa		nowożytny XVI w.	
38	Lipiny	Brześć Kujawski	1	47-46	44	osada	k. lużycka	IV okres epoki brązu	

						śląd osadnictwa	k. łużycka	halsztat D	
						śląd osadnictwa	k. przeworska	późny okres lateński	
						śląd osadnictwa	k. przeworska	OR	
39	Lipiny	Brześć Kujawski	2	47-46	45	śląd osadnictwa	k. amfor kulistych	neolit	
						osada	k. łużycka	IV okres epoki brązu	
						śląd osadnictwa		nowożytny XVII w.	
40	Lipiny	Brześć Kujawski	3	47-46	46	osada	k. pucharów lejkowatych	neolit	
						śląd osadnictwa	?	halsztat D	
41	Lipiny	Brześć Kujawski	4	47-46	47	śląd osadnictwa	k. łużycka	IV okres epoki brązu	
42	Dubielewo	Brześć Kujawski	10	47-46	48	osada	k. pucharów lejkowatych	faza IV-V	
						osada	k. łużycka		
						osada	k. przeworska		
						śląd osadnictwa		nowożytny	
43	Wieniec	Brześć Kujawski	4	47-46	49	osada	k. amfor kulistych	neolit	
						osada	k. łużycka	IV okres epoki brązu	
44	Wieniec	Brześć Kujawski	5	47-46	50	śląd osadnictwa		późne średniowiecze XV w.	
45	Wieniec	Brześć Kujawski	6	47-46	51	śląd osadnictwa	k. amfor kulistych	neolit	
						osada	k. przeworska	OR	
						śląd osadnictwa		wczesne średniowiecze XIII w.	
46	Wieniec	Brześć Kujawski	7	47-46	52	śląd osadnictwa		halsztat D	
						śląd osadnictwa	k. przeworska	OR	
						śląd osadnictwa		późne średniowiecze XV w.	
47	Wieniec	Brześć Kujawski	8	47-46	53	śląd osadnictwa		halsztat D	
						śląd osadnictwa		nowożytny XVI-XVII w.	
48	Wieniec	Brześć Kujawski	9	47-46	54	śląd osadnictwa	k. łużycka		
						śląd osadnictwa		wczesne średniowiecze	
						osada		późne średniowiecze	
						osada		nowożytny	
49	Wiluś	Brześć Kujawski	1	47-46	55	śląd osadnictwa	k. pucharów lejkowatych	neolit	
50	Brzezcie	Brześć Kujawski	3	47-46	59	osada		wczesne średniowiecze	

51	Brzezie	Brześć Kujawski	5	47-46	61	osada		późne średniowiecze	
						osada		nowożytny	
52	Brzezie	Brześć Kujawski	6	47-46	62	śląd osadnictwa		wczesne średniowiecze	
						śląd osadnictwa		późne średniowiecze	
						śląd osadnictwa		nowożytny	
53	Brzezie	Brześć Kujawski	7	47-46	63	śląd osadnictwa		późne średniowiecze	
						śląd osadnictwa		nowożytny	
54	Brzezie	Brześć Kujawski	8	47-46	64	osada		późne średniowiecze	
55	Brzezie	Brześć Kujawski	9	47-46	65	obozowisko	k. pucharów lejkowatych		
						osada		późne średniowiecze	
						osada		nowożytny	
56	Brzezie	Brześć Kujawski	10	47-46	66	śląd osadnictwa		późne średniowiecze	
57	Brzezie	Brześć Kujawski	11	47-46	67	osada		późne średniowiecze	
58	Dubielewo	Brześć Kujawski	8	47-46	68	obozowisko	k. pucharów lejkowatych		
						śląd osadnictwa	k. łużycka		
						osada	k. przeworska		
						śląd osadnictwa		późne średniowiecze	
59	Dubielewo	Brześć Kujawski	9	47-46	69	śląd osadnictwa	k. pucharów lejkowatych		
						śląd osadnictwa	k. łużycka		
						osada	k. przeworska		
						osada		wczesne średniowiecze	
						śląd osadnictwa		nowożytny	
60	Wieniec	Brześć Kujawski	10	47-46	70	śląd osadnictwa		neolit	
						śląd osadnictwa	k. ceramiki wstęgowej rytej		
						śląd osadnictwa	k. późnej ceramiki wstęgowej		
						śląd osadnictwa		I okres epoki brązu	
						śląd osadnictwa	k. przeworska		
						osada		wczesne średniowiecze	
						śląd osadnictwa		późne średniowiecze	

61	Dubielewo	Brześć Kujawski	11	47-46	71	osada		I okres epoki brązu	
						osada	k. łużycka		
						osada		wczesne średniowiecze	
						osada		nowożytny	
62	Wieniec	Brześć Kujawski	11	47-46	72	śląd osadnictwa		epoka kamienia	
						osada	k. pucharów lejkowatych		
						osada	k. amfor kulistych		
						osada		I okres epoki brązu	
						osada	k. łużycka		
						śląd osadnictwa		wczesne średniowiecze	
						śląd osadnictwa		późne średniowiecze	
						osada		nowożytny	
63	Wieniec	Brześć Kujawski	12	47-46	73	śląd osadnictwa		epoka kamienia	
64	Wieniec	Brześć Kujawski	13	47-46	74	osada		późne średniowiecze	
						osada		nowożytny	
65	Wieniec	Brześć Kujawski	14	47-46	75	osada		późne średniowiecze	
						osada		nowożytny	
66	Wieniec	Brześć Kujawski	15	47-46	76	śląd osadnictwa		epoka kamienia	
						osada	k. łużycka		
						osada	k. przeworska		
						osada		wczesne średniowiecze	
						osada		późne średniowiecze	
67	Wieniec	Brześć Kujawski	16	47-46	77	osada		nowożytny	
						śląd osadnictwa		neolit	
68	Wieniec	Brześć Kujawski	17	47-46	78	śląd osadnictwa	k. łużycka		
						?	?	?	
69	Wieniec	Brześć Kujawski	18	47-46	79	śląd osadnictwa		epoka kamienia	
						osada		wczesne średniowiecze faza D-E	
						osada		późne średniowiecze	
						osada		nowożytny	

70	Dziadowo	Brześć Kujawski	2	47-47	1	osada		nowożytny XVI-XVII w.	
						śląd osadnictwa		wczesne średniowiecze XI- XII w.	
						osada		nowożytny XVI-XVII w.	
71	Dziadowo	Brześć Kujawski	3	47-47	2	osada	?	?	
72	Dziadowo	Brześć Kujawski	4	47-47	3	śląd osadnictwa	?	OR	
73	Machnacz	Brześć Kujawski	1	47-47	4	osada		nowożytny XVII-XVIII w.	
74	Machnacz	Brześć Kujawski	2	47-47	5	osada		nowożytny XVII w.	
75	Machnacz	Brześć Kujawski	3	47-47	6	osada		nowożytny XVI-XVII w.	
						osada		nowożytny XVI-XVIII w.	
76	Machnacz	Brześć Kujawski	4	47-47	7	śląd osadnictwa		OR	
						śląd osadnictwa		OR	
77	Machnacz	Brześć Kujawski	5	47-47	8	śląd osadnictwa		nowożytny XVI-XVII w.	
78	Dziadowo	Brześć Kujawski	1	47-47	20	cmentarzysko ciałopalne	k. łużycka	IV-V okres epoki brązu	archiwalne nieznana lokalizacja
79	Borucinek	Brześć Kujawski	1	48-45	1	śląd osadnictwa	k. przeworska	okres wpływów rzymskich	
						osada	grupa brzesko kujawska k. lendielskiej	neolit	
						osada	k. pucharów lejkowatych	neolit	
						osada	k. amfor kulistych	neolit	
						śląd osadnictwa		wczesna epoka brązu	
						osada	k. łużycka	Ha-La	
						osada	k. przeworska	późny okres lateński	
80	O słonki	Osięciny/Brześć Kujawski	1	48-45	47	osada	k. przeworska	okres wpływów rzymskich	
						śląd osadnictwa	k. pucharów lejkowatych	neolit	
						śląd osadnictwa		wczesna epoka brązu	
81	Miechowice	Brześć Kujawski	2	48-45	48	osada	k. przeworska	środkowy okres lateński	
82	Miechowice	Brześć Kujawski	3	48-45	49	osada	k. przeworska	późny okres lateński	
						osada	k. przeworska	późny okres lateński	
83	Miechowice	Brześć Kujawski	4	48-45	50	osada		II-III okres wczesne średniowiecze	
84	Miechowice	Brześć Kujawski	5	48-45	51	śląd osadnictwa	k. przeworska	okres wpływów rzymskich	

85	Miechowice	Brześć Kujawski	6	48-45	52	śląd osadnictwa	k. przeworska	okres wpływów rzymskich	
86	Hulanka	Brześć Kujawski	1	48-45	53	śląd osadnictwa		neolit/epoka brązu	
87	Jądrowice	Brześć Kujawski	1	48-45	54	śląd osadnictwa		wczesne średniowiecze	
88	Miechowice	Brześć Kujawski	1	48-45	55	skarby	k. trzciniecka	II-III okres epoki brązu	archiwalne, nieznana lokalizacja
89	Miechowice	Brześć Kujawski	3	48-46	1	osada	k. lużycka	V okres epoki brązu	
90	Falborz	Brześć Kujawski	3	48-46	2	śląd osadnictwa		epoka kamienia	
						osada	k. przeworska	OR	
91	Falborz	Brześć Kujawski	4	48-46	3	śląd osadnictwa	k. ceramiki wstęgowej	neolit	
						osada	k. lużycka	III-IV okres epoki brązu	
92	Wolica Nowa	Brześć Kujawski	1	48-46	4	śląd osadnictwa	k. ceramiki wstęgowej rytej	neolit	
						osada	k. pucharów lejkowatych	faza pikutkowska	
93	Wolica Nowa	Brześć Kujawski	1A	48-46	5	osada	k. pucharów lejkowatych		
94	Gustorzyn	Brześć Kujawski	2	48-46	6	osada	k. przeworska	OR	
95	Gustorzyn	Brześć Kujawski	1A	48-46	7	śląd osadnictwa	k. pucharów lejkowatych		
						śląd osadnictwa	k. trzciniecka	II okres epoki brązu	
						śląd osadnictwa	k. przeworska	OR	
96	Gustorzyn	Brześć Kujawski	1B	48-46	8	osada	k. pucharów lejkowatych	neolit	
						osada	k. przeworska	OR	
						śląd osadnictwa		późne średniowiecze XIV w.	
97	Gustorzyn	Brześć Kujawski	1	48-46	9	osada	k. lendzielska	neolit	
						osada	k. pucharów lejkowatych	faza wiórecka	
						cmentarzysko	k. amfor kulistych	neolit	
						cmentarzysko	k. trzciniecka	I-II okres epoki brązu	
						cmentarzysko	k. grobów kloszowych	wczesny okres lateński	
						osada	k. przeworska	środkowy okres lateński	
98	Gustorzyn	Brześć Kujawski	3	48-46	10	osada	k. trzciniecka	II okres epoki brązu	
						śląd osadnictwa		II okres wczesne średniowiecze	

99	Nowy Młyn	Brześć Kujawski	1	48-46	11	osada	k. łużycka	IV okres epoki brązu	
100	Nowy Młyn	Brześć Kujawski	1A	48-46	12	osada	k. łużycka	III-IV okres epoki brązu	
						osada	k. przeworska	późny okres lateński	
101	Nowy Młyn	Brześć Kujawski	2	48-46	13	osada	k. ceramiki sznurowej	neolit/epoka brązu	
						osada	k. łużycka	V okres epoki brązu	
						śląd osadnictwa		późne średniowiecze XIV w.	
102	Nowy Młyn	Brześć Kujawski	3	48-46	14	osada	k. łużycka	V okres epoki brązu	
103	Gustorzyn	Brześć Kujawski	4	48-46	15	osada	k. przeworska	OR	
104	Nowy Młyn	Brześć Kujawski	7	48-46	16	cmentarzysko		wczesne średniowiecze XI w.	
105	Nowy Młyn	Brześć Kujawski	4	48-46	17	osada	k. łużycka	V okres epoki brązu	
						śląd osadnictwa	k. ceramiki wstęgowej rytej	neolit	
106	Wieniec	Brześć Kujawski	3	48-46	18	śląd osadnictwa		późne średniowiecze XIV w.	
						śląd osadnictwa	k. pucharów lejkowatych	neolit	
107	Wieniec	Brześć Kujawski	2	48-46	19	śląd osadnictwa	k. przeworska	OR	
						śląd osadnictwa			
108	Wieniec	Brześć Kujawski	1	48-46	20				
109	Nowy Młyn	Brześć Kujawski	5	48-46	21	śląd osadnictwa	k. ceramiki sznurowej	neolit/epoka brązu	
						osada	k. przeworska	OR	
						osada		późne średniowiecze XIV w.	
110	Nowy Młyn	Brześć Kujawski	5A	48-46	22	osada	k. ceramiki sznurowej	neolit/epoka brązu	
						osada		wczesne średniowiecze - późne średniowiecze XIII-XIV w.	
111	Kąty	Brześć Kujawski	1	48-46	23	osada		późne średniowiecze XIV w.	
112	Kąty	Brześć Kujawski	2	48-46	24	osada	k. przeworska	OR	
						osada		późne średniowiecze XIV w.	
113	Kąty	Brześć Kujawski	3	48-46	25	śląd osadnictwa	k. amfor kulistych	neolit	
						osada	k. pucharów lejkowatych	neolit	
						osada	k. przeworska	OR	
						osada		późne średniowiecze XIV w.	
114	Kąty	Brześć Kujawski	3A	48-46	26	osada	k. amfor kulistych	neolit	
						osada	k. przeworska	OR	

115	Nowy Młyn	Brześć Kujawski	6	48-46	27	osada	k. pucharów lejkowatych	faza wiórecka	
						osada	k. iwieńska-trzciniecka	I-II okres epoki brązu	
116	Piaski	Brześć Kujawski	2	48-46	28	osada	k. łuzycza	V okres epoki brązu/halsztat C	
117	Piaski	Brześć Kujawski	1	48-46	29	osada	k. przeworska	środkowy okres lateński	
118	Stary Brześć	Brześć Kujawski	13	48-46	30	śląd osadnictwa	k. amfor kulistych	neolit	
						osada	k. pucharów lejkowatych	faza lubońska	
						osada	k. przeworska	OR	
119	Kąty	Brześć Kujawski	4	48-46	31	osada		późne średniowiecze XIV w.	
120	Stary Brześć	Brześć Kujawski	19	48-46	32	cmentarzysko	k. przeworska	młodszy okres rzymski	
121	Stary Brześć	Brześć Kujawski	17	48-46	33	osada	k. przeworska	OR	
122	Stary Brześć	Brześć Kujawski	18	48-46	34	osada	k. przeworska	OR	
						śląd osadnictwa	k. ceramiki wstęgowej rytej	neolit	
						osada	k. amfor kulistych	neolit	
						śląd osadnictwa	k. ceramiki sznurowej	neolit/epoka brązu	
						śląd osadnictwa	k. trzciniecka	II okres epoki brązu	
						osada	k. łuzycza	halsztat D	
						osada	k. przeworska	OR	
						cmentarzysko		wczesne średniowiecze	
123	Stary Brześć	Brześć Kujawski	4	48-46	35	osada		późne średniowiecze XIV w.	
						osada	k. przeworska	późny okres lateński	
124	Stary Brześć	Brześć Kujawski	14	48-46	36	osada		późne średniowiecze XIV w.	
						śląd osadnictwa	k. pucharów lejkowatych	neolit	
						śląd osadnictwa	k. amfor kulistych	neolit	
						osada	k. grobów kloszowych	wczesny okres lateński	
125	Stary Brześć	Brześć Kujawski	12	48-46	37	osada	k. przeworska	OR	
						osada	k. amfor kulistych		
126	Stary Brześć	Brześć Kujawski	1	48-46	38	cmentarzysko	k. amfor kulistych		
127	Pikutkowo	Brześć Kujawski	5b	48-46	39	cmentarzysko	k. amfor kulistych		
128	Pikutkowo	Brześć Kujawski	5a	48-46	40	cmentarzysko	k. amfor kulistych		
129	Stary Brześć	Brześć Kujawski	15	48-46	41	osada	k. przeworska	OR	



130	Stary Brześć	Brześć Kujawski	16	48-46	42	osada	k. trzciniecka	II okres epoki brązu	
131	Pikutkowo	Brześć Kujawski	8	48-46	43	osada	k. przeworska	OR	
132	Pikutkowo	Brześć Kujawski	9	48-46	44	śląd osadnictwa		epoka kamienia	
						osada	k. przeworska	okres lateński	
						śląd osadnictwa		późne średniowiecze XIV w.	
133	Brześć Kujawski	Brześć Kujawski	24	48-46	45	śląd osadnictwa	k. ceramiki wstęgowej rytej		
						osada	k. przeworska	OR	
134	Brześć Kujawski	Brześć Kujawski	19	48-46	46	śląd osadnictwa	k. ceramiki wstęgowej		
135	Brześć Kujawski	Brześć Kujawski miasto	10	48-46	47	osada	k. lendzielska		
136	Brześć Kujawski	Brześć Kujawski miasto	3	48-46	48	osada	k. ceramiki wstęgowej rytej		
						cmentarzysko	k. ceramiki wstęgowej rytej		
						osada	k. lendzielska		
						cmentarzysko	k. lendzielska		
						osada	k. amfor kulistych		
						cmentarzysko	k. amfor kulistych		
						osada	k. grobów kloszowych	wczesny okres lateński	
						osada	k. przeworska	okres lateński	
						osada		późne średniowiecze XIV w.	
137	Brześć Kujawski	Brześć Kujawski miasto	4	48-46	49	osada	krąg kultur tylczakowych	schyłkowy paleolit	
						osada	k. ceramiki wstęgowej rytej		
						osada	k. lendzielska		
						cmentarzysko	k. lendzielska		
						osada	k. amfor kulistych		
						cmentarzysko	k. amfor kulistych		
						osada	k. pucharów lejkowatych		
						cmentarzysko	k. pucharów lejkowatych		
						osada	k. ceramiki sznurowej		
						osada	k. trzciniecka		
osada	k. grobów kloszowych	wczesny okres lateński							

						osada	k. przeworska	późny okres lateński-okres wpływów rzymskich	
						osada		wczesne średniowiecze - późne średniowiecze VI-XIV w.	
						osada	k. komornicka	mezolitoit	
						osada	k. ceramiki wstęgowej rytej		
						osada	k. lendzielska		
						cmentarzysko	k. lendzielska		
						osada	k. pucharów lejkowatych		
						osada	k. amfor kulistych		
						osada	k. ceramiki sznurowej		
						osada	k. grobów kloszowych		
						cmentarzysko	k. grobów kloszowych		
						osada	k. przeworska	późny okres lateński-okres wpływów rzymskich	
138	Brześć Kujawski	Brześć Kujawski miasto	5	48-46	50	cmentarzysko		II okres wczesne średniowiecze	
						osada	k. amfor kulistych		
139	Brześć Kujawski	Brześć Kujawski miasto	2	48-46	51	osada	k. przeworska		
140	Brześć Kujawski	Brześć Kujawski miasto	25	48-46	52	śląd osadnictwa	k. pucharów lejkowatych		
						osada		epoka kamienia	
						osada	k. przeworska	OR	
141	Brześć Kujawski	Brześć Kujawski miasto	8	48-46	53	osada		III okres wczesne średniowiecze	
						śląd osadnictwa	k. ceramiki wstęgowej		
						śląd osadnictwa	k. amfor kulistych		
						śląd osadnictwa	k. łużycka	IV okres epoki brązu	
142	Brześć Kujawski	Brześć Kujawski miasto	17	48-46	54	śląd osadnictwa		późne średniowiecze XIV w.	
143	Falborek	Brześć Kujawski miasto	1	48-46	55	osada		późne średniowiecze XIV w.	
						śląd osadnictwa	k. ceramiki wstęgowej rytej		
144	Brześć Kujawski	Brześć Kujawski miasto	7	48-46	56	śląd osadnictwa	k. pucharów lejkowatych		
145	Falborz	Brześć Kujawski	1	48-46	57	osada	k. ceramiki wstęgowej rytej		

						osada	k. lendzielska		
						osada	k. amfor kulistych		
						osada	k. iwieńska	wczesna epoka brązu	
						osada	k. łużycka	V okres epoki brązu	
						cmentarzysko		wczesne średniowiecze	
146	Falborz	Brześć Kujawski	2	48-46	58	osada	k. przeworska	OR	
147	Falborz	Brześć Kujawski	5	48-46	59	osada	k. przeworska	OR	
						śląd osadnictwa	k. przeworska	OR	
148	Falborz	Brześć Kujawski	6	48-46	60	osada		późne średniowiecze XIV w.	
						osada	k. ceramiki wstęgowej rytej		
						osada	k. lendzielska		
149	Kuczyna	Brześć Kujawski	1	48-46	61	megalit	k. amfor kulistych		
150	Miechowice	Brześć Kujawski	1	48-46	62	śląd osadnictwa	k. pucharów lejkowatych	faza pikutkowska	
151	Falborz	Brześć Kujawski	7	48-46	63	osada	k. przeworska	OR	
152	Miechowice	Brześć Kujawski	2	48-46	64	osada	k. przeworska	okres lateński	
						śląd osadnictwa	k. pucharów lejkowatych		
						osada	k. łużycka	IV okres epoki brązu	
153	Brześć Kujawski	Brześć Kujawski miasto	13	48-46	65	osada	k. przeworska	OR	
154	Brześć Kujawski	Brześć Kujawski miasto	36	48-46	66	miasto lokacyjne		XIV-XIX w.	
						śląd osadnictwa	k. łużycka	III-IV okres epoki brązu	
155	Machnacz	Brześć Kujawski	6	48-47	1	śląd osadnictwa		nowożytny	
						śląd osadnictwa	k. łużycka	IV-V okres epoki brązu	
156	Machnacz	Brześć Kujawski	7	48-47	2	osada		średniowiecze	
157	Machnacz	Brześć Kujawski	8	48-47	3	śląd osadnictwa		nowożytny	
158	Marianki	Brześć Kujawski	1	48-47	4	śląd osadnictwa	k. łużycka	IV okres epoki brązu	
159	Marianki	Brześć Kujawski	2	48-47	5	osada	k. łużycka	IV-V okres epoki brązu	
						śląd osadnictwa		halsztat	
160	Słone	Brześć Kujawski	1	48-47	6	śląd osadnictwa		nowożytny XVI-XVII w.	
161	Słone	Brześć Kujawski	2	48-47	7	śląd osadnictwa		halsztat	

162	Pikutkowo	Brześć Kujawski	10	48-47	10	śląd osadnictwa		halsztat	
						śląd osadnictwa		nowożytny	
163	Pikutkowo	Brześć Kujawski	11	48-47	11	śląd osadnictwa	k. przeworska	OR	
						osada		późne średniowiecze/nowożytny XIV-XVI w.	
164	Pikutkowo	Brześć Kujawski	12	48-47	12	śląd osadnictwa		halsztat	
165	Pikutkowo	Brześć Kujawski	13	48-47	13	śląd osadnictwa		halsztat	
						śląd osadnictwa		nowożytny	
166	Pikutkowo	Brześć Kujawski	14	48-47	14	śląd osadnictwa		nowożytny	
167	Pikutkowo	Brześć Kujawski	15	48-47	15	śląd osadnictwa		III okres epoki brązu	
						śląd osadnictwa		późny okres rzymski	
						śląd osadnictwa		późne średniowiecze	
						śląd osadnictwa		nowożytny	
168	Pikutkowo	Brześć Kujawski	16	48-47	16	śląd osadnictwa		nowożytny XVI-XVII w.	
169	Pikutkowo	Brześć Kujawski	17	48-47	17	śląd osadnictwa		nowożytny	
170	Pikutkowo	Brześć Kujawski	18	48-47	18	śląd osadnictwa		halsztat	
						śląd osadnictwa		nowożytny	
171	Pikutkowo	Brześć Kujawski	19	48-47	19	śląd osadnictwa		halsztat	
						osada		późne średniowiecze	
						śląd osadnictwa		nowożytny	
172	Pikutkowo	Brześć Kujawski	20	48-47	20	śląd osadnictwa	k. łużycka	epoka brązu	
173	Pikutkowo	Brześć Kujawski	21	48-47	21	śląd osadnictwa		nowożytny	
174	Pikutkowo	Brześć Kujawski	22	48-47	22	śląd osadnictwa	k. amfor kulistych		
						śląd osadnictwa		nowożytny	
175	Popowiczki	Brześć Kujawski	1	48-47	23	śląd osadnictwa	k. łużycka	IV-V okres epoki brązu	
						śląd osadnictwa		średniowiecze	
						śląd osadnictwa		nowożytny	
176	Przyborowo	Brześć Kujawski	1	48-47	25	śląd osadnictwa		nowożytny	
177	Pikutkowo	Brześć Kujawski	6	48-47	26	osada	k. pucharów lejkowatych	faza wiórecka	
						cmentarzysko	k. ceramiki sznurowej		

						śląd osadnictwa	k. amfor kulistych		
						śląd osadnictwa	k. ceramiki wstęgowej		
						śląd osadnictwa	k. łużycka		
						śląd osadnictwa	k. wenedzka		
						śląd osadnictwa	k. prapolska		
178	Machnacz	Brześć Kujawski	9	48-47	27	osada		wczesne średniowiecze	
						osada	k. ceramiki wstęgowej rytej		archiwalne stanowisko zniszczone
						śląd osadnictwa		wczesne średniowiecze faza E	
179	Machnacz	Brześć Kujawski	11	48-47	29	osada		późne średniowiecze	
						osada		nowożytny	
180	Machnacz	Brześć Kujawski	12	48-47	30	śląd osadnictwa		późne średniowiecze	
						śląd osadnictwa		nowożytny	
181	Machnacz	Brześć Kujawski	13	48-47	31	śląd osadnictwa		epoka kamienia	
						osada		późne średniowiecze	
						śląd osadnictwa		nowożytny	
182	Machnacz	Brześć Kujawski	14	48-47	32	osada	k. pucharów lejkowatych		
						śląd osadnictwa		późne średniowiecze	
						śląd osadnictwa		nowożytny	
183	Machnacz	Brześć Kujawski	15	48-47	33	obozowisko		I okres epoki brązu	
						śląd osadnictwa		wczesne średniowiecze	
						osada		późne średniowiecze	
						śląd osadnictwa		nowożytny	
184	Machnacz	Brześć Kujawski	16	48-47	34	śląd osadnictwa		epoka kamienia	
185	Pikutkowo	Brześć Kujawski	24	48-47	35	śląd osadnictwa		wczesne średniowiecze	
						śląd osadnictwa		późne średniowiecze	
186	Pikutkowo	Brześć Kujawski	25	48-47	36	śląd osadnictwa		epoka kamienia	
						śląd osadnictwa		wczesne średniowiecze	
187	Pikutkowo	Brześć Kujawski	26	48-47	37	osada		późne średniowiecze	
						śląd osadnictwa		nowożytny	

188	Pikutkowo	Brześć Kujawski	27	48-47	38	śląd osadnictwa		epoka kamienia	
						osada		późne średniowiecze	
189	Pikutkowo	Brześć Kujawski	28	48-47	39	osada		nowożytny	
						śląd osadnictwa	k. łużycka		
190	Pikutkowo	Brześć Kujawski	29	48-47	40	śląd osadnictwa		I okres epoki brązu	
						osada		późne średniowiecze	
191	Pikutkowo	Brześć Kujawski	30	48-47	41	osada		nowożytny	
192	Pikutkowo	Brześć Kujawski	31	48-47	42	śląd osadnictwa	k. pucharów lejkowatych		
						śląd osadnictwa	k. łużycka		
						osada	k. przeworska		
						osada		wczesne średniowiecze	
						śląd osadnictwa		późne średniowiecze	
193	Jądrowice	Brześć Kujawski	1	49-45	61	osada		nowożytny	
194	Kąkowa Wola	Brześć Kujawski	1	49-45	62	śląd osadnictwa		III okres wczesne średniowiecze	
195	Kąkowa Wola	Brześć Kujawski	2	49-45	63	osada		nowożytny XVI w.	
196	Kąkowa Wola	Brześć Kujawski	2	49-45	63	osada		III okres wczesne średniowiecze	
197	Kąkowa Wola	Brześć Kujawski	3	49-45	64	śląd osadnictwa		późne średniowiecze XIV-XV w.	
198	Kąkowa Wola	Brześć Kujawski	4	49-45	65	osada		wczesne średniowiecze - późne średniowiecze XIII-XIV w.	
						śląd osadnictwa	k. pucharów lejkowatych	neolit	
199	Kąkowa Wola	Brześć Kujawski	5	49-45	66	śląd osadnictwa		późne średniowiecze XV w.	
						śląd osadnictwa	k. przeworska	okres lateński/OR	
200	Kolonia Kąkowa Wola	Brześć Kujawski	6	49-45	67	śląd osadnictwa		późne średniowiecze XV w.	
						osada	k. przeworska	OR	
201	Kolonia Kąkowa Wola	Brześć Kujawski	1	49-45	68	śląd osadnictwa		późne średniowiecze XV - XVI w.	
202	Kolonia Kąkowa Wola	Brześć Kujawski	2	49-45	69	osada		OR	
						śląd osadnictwa	k. przeworska		
202	Kolonia Kąkowa Wola	Brześć Kujawski	3	49-45	70	śląd osadnictwa	k. pucharów lejkowatych	neolit	

203	Kolonia Kąkowa Wola	Brześć Kujawski	4	49-45	71	osada	k. pucharów lejkowatych	neolit	
204	Kolonia Kąkowa Wola	Brześć Kujawski	5	49-45	72	śląd osadnictwa		III okres wczesne średniowiecze	
205	Redecz Kalny	Brześć Kujawski	19	49-45	96	osada		III okres wczesne średniowiecze	
206	Redecz Kalny	Brześć Kujawski	20	49-45	97	śląd osadnictwa		III okres wczesne średniowiecze	
207	Redecz Krukowy	Brześć Kujawski	1	49-45	98	osada		wczesne średniowiecze - późne średniowiecze XIII-XIV w.	
208	Redecz Krukowy	Brześć Kujawski	2	49-45	99	osada	k. pucharów lejkowatych	neolit	
209	Redecz Krukowy	Brześć Kujawski	3	49-45	100	śląd osadnictwa		neolit	
210	Redecz Krukowy	Brześć Kujawski	4	49-45	101	śląd osadnictwa	k. pucharów lejkowatych	neolit	
211	Redecz Krukowy	Brześć Kujawski	5	49-45	102	osada		późne średniowiecze XIV-XV w.	
212	Redecz Krukowy	Brześć Kujawski	6	49-45	103	osada		późne średniowiecze/nowożytny XV-XVI w.	
213	Redecz Krukowy	Brześć Kujawski	7	49-45	104	osada		późne średniowiecze/nowożytny XV-XVI w.	
214	Redecz Krukowy	Brześć Kujawski	8	49-45	105	śląd osadnictwa		III okres wczesne średniowiecze	
215	Redecz Krukowy	Brześć Kujawski	9	49-45	106	śląd osadnictwa	?	?	
216	Redecz Krukowy	Brześć Kujawski	10	49-45	107	osada		wczesne średniowiecze - późne średniowiecze XIII-XIV w.	
217	Redecz Krukowy	Brześć Kujawski	11	49-45	108	śląd osadnictwa	k. pucharów lejkowatych	neolit	
218	Redecz Krukowy	Brześć Kujawski	12	49-45	109	osada		wczesne średniowiecze - późne średniowiecze XIII-XIV w.	
219	Redecz Krukowy	Brześć Kujawski	13	49-45	110	śląd osadnictwa	k. łyżeczka	IV-V okres epoki brązu	
220	Redecz Krukowy	Brześć Kujawski	14	49-45	111	osada	k. amfor kulistych	neolit	
221	Redecz Krukowy	Brześć Kujawski	15	49-45	112	śląd osadnictwa		późne średniowiecze XV w.	
222	Redecz Krukowy	Brześć Kujawski	16	49-45	113	osada	k. łyżeczka	halsztat	

223	Redecz Krukowy	Brześć Kujawski	17	49-45	114	śląd osadnictwa		neolit	
224	Redecz Krukowy	Brześć Kujawski	18	49-45	115	śląd osadnictwa		III okres wczesne średniowiecze	
225	Redecz Krukowy	Brześć Kujawski	19	49-45	116	śląd osadnictwa		wczesne średniowiecze - późne średniowiecze XIII-XIV w.	
226	Redecz Krukowy	Brześć Kujawski	20	49-45	138	osada	k. pucharów lejkowatych	faza sarnowska	
227	Brześć Kujawski	Brześć Kujawski/Brześć Kujawski Miasto	26	49-46	1	osada		późne średniowiecze	
228	Guźlin	Brześć Kujawski	3	49-46	2	śląd osadnictwa		późne średniowiecze	
229	Rumaki	Brześć Kujawski	1	49-46	3	śląd osadnictwa		późne średniowiecze	
230	Sokołowo	Brześć Kujawski	2	49-46	4	śląd osadnictwa		późne średniowiecze	
231	Sokołowo	Brześć Kujawski	3	49-46	5	śląd osadnictwa	k. przeworska	okres wpływów rzymskich	
						śląd osadnictwa		późne średniowiecze	
232	Brześć Kujawski	Brześć Kujawski miasto	27	49-46	6	osada		późne średniowiecze	
233	Brześć Kujawski	Brześć Kujawski miasto	28	49-46	7	osada		późne średniowiecze	
234	Brześć Kujawski	Brześć Kujawski miasto	29	49-46	8	śląd osadnictwa		neolit	
						śląd osadnictwa	k. łużycka	epoka brązu	
						śląd osadnictwa		późne średniowiecze	
235	Brześć Kujawski	Brześć Kujawski miasto	30	49-46	9	śląd osadnictwa	k. pucharów lejkowatych	neolit	
						śląd osadnictwa	k. łużycka	epoka brązu	
236	Brześć Kujawski	Brześć Kujawski miasto	13	49-46	10	osada	k. łużycka	III-IV okres epoki brązu	
237	Rumaki	Brześć Kujawski	2	49-46	11	osada	k. pucharów lejkowatych	neolit	
						osada	k. przeworska	okres wpływów rzymskich	
238	Sokołowo Parcele	Brześć Kujawski	1	49-46	12	śląd osadnictwa		późne średniowiecze	
239	Sokołowo Parcele	Brześć Kujawski	2	49-46	13	osada		późne średniowiecze	
240	Sokołowo	Brześć Kujawski	4	49-46	14	śląd osadnictwa		neolit/epoka brązu	



	Parcele					osada	k. przeworska	okres wpływów rzymskich	
241	Sokołowo	Brześć Kujawski	5	49-46	15	śląd osadnictwa	k. amfor kulistych	neolit	
242	Rakucin	Brześć Kujawski	1	49-46	18	osada	k. przeworska	okres wpływów rzymskich	
243	Rzadka Wola Parcele	Brześć Kujawski	1	49-46	19	śląd osadnictwa		wczesna epoka brązu	
244	Rzadka Wola Parcele	Brześć Kujawski	2	49-46	20	śląd osadnictwa		neolit	
245	Rzadka Wola Parcele	Brześć Kujawski	3	49-46	21	śląd osadnictwa	k. amfor kulistych	neolit	
246	Rzadka Wola Parcele	Brześć Kujawski	4	49-46	22	osada	k. łużycka	epoka brązu	
247	Rzadka Wola Parcele	Brześć Kujawski	5	49-46	23	osada	k. pucharów lejkowatych	neolit	
248	Falborek	Brześć Kujawski	4	49-46	24	śląd osadnictwa		wczesna epoka brązu	
249	Falborek	Brześć Kujawski	3	49-46	25	śląd osadnictwa	k. łużycka	mezolitoit	
250	Kolonia Rzadka Wola	Brześć Kujawski	1	49-46	26	śląd osadnictwa		epoka brązu	
251	Kolonia Rzadka Wola	Brześć Kujawski	2	49-46	27	śląd osadnictwa	k. pucharów lejkowatych	III okres wczesne średniowiecze	
252	Rzadka Wola	Brześć Kujawski	1	49-46	28	osada	k. pucharów lejkowatych	neolit	
253	Guźlin	Brześć Kujawski	1	49-46	36	osada	k. ceramiki wstęgowej rytej	neolit	
254	Guźlin	Brześć Kujawski	2	49-46	37	osada	k. lendzielska	neolit	
255	Sokołowo	Brześć Kujawski	1	49-46	38	śląd osadnictwa	k. lendzielska	neolit	
256	Brześć Kujawski	Brześć Kujawski miasto	31	49-46	39	gródek stożkowy		średniowiecze	archiwalne
257	Brześć Kujawski	Brześć Kujawski miasto	32	49-46	40	fosa miejska		średniowiecze	archiwalne
258	Brześć Kujawski	Brześć Kujawski miasto	33	49-46	41	miasto lokacyjne		średniowiecze	archiwalne
259	Falborek	Brześć Kujawski	2	49-46	42	osada	k. pucharów lejkowatych	neolit	archiwalne
260	Brześć Kujawski	Brześć Kujawski miasto	37	49-46	43	osada		późne średniowiecze	

261	Pikutkowo	Brześć Kujawski	23	49-47	24	śląd osadnictwa	k. łużycka	III okres epoki brązu	
						śląd osadnictwa	k. łużycka	IV okres epoki brązu	
262	Sokołowo	Brześć Kujawski	3	50-46	68	śląd osadnictwa		III okres wczesne średniowiecze	
263	Sokołowo	Brześć Kujawski	4	50-46	69	śląd osadnictwa		III okres wczesne średniowiecze	
264	Sokołowo	Brześć Kujawski	5	50-46	70	śląd osadnictwa		III okres wczesne średniowiecze	
265	Sokołowo	Brześć Kujawski	2	50-47	45	śląd osadnictwa	k. łużycka		

## GMINA CHOCEŃ

Lp	miejsowość	gmina	nr stan	nr AZP	nr na AZP	funkcja	kultura	bliższa chronologia	uwagi
1	Kolonia Olganowo	Choceń	1	50-47	16	śląd osadnictwa	k. prapolska	III okres wczesne średniowiecze	
2	Kolonia Olganowo	Choceń	2	50-47	17	osada	?	neolit	
3	Kolonia Olganowo	Choceń	3	50-47	18	śląd osadnictwa	?	neolit	
4	Kolonia Śmiłowice	Choceń	1	50-47	19	śląd osadnictwa	k. prapolska	wczesne średniowiecze	
5	Kolonia Śmiłowice	Choceń	2	50-47	20	śląd osadnictwa	k. prapolska	wczesne średniowiecze	
6	Kolonia Wichrowice	Choceń	1	50-47	21	śląd osadnictwa	?	neolit	
						śląd osadnictwa	?	neolit	
7	Kolonia Wichrowice	Choceń	2	50-47	22	cmentarzysko	k. przeworska	OR	
8	Kolonia Wichrowice	Choceń	3	50-47	23	śląd osadnictwa	k. łużycka		
9	Kuźnice	Choceń	2	50-47	26	osada		wczesne średniowiecze	
10	Kuźnice	Choceń	3	50-47	27	śląd osadnictwa	?	?	
						osada	k. prapolska	III okres wczesne średniowiecze	
11	Kuźnice	Choceń	4	50-47	28	osada	k. polska	późne średniowiecze XIV - XV w.	
						osada	k. prapolska	wczesne średniowiecze	
12	Olganowo	Choceń	1	50-47	29	osada		późne średniowiecze XV w.	
						śląd osadnictwa	k. przeworska	OR	
13	Olganowo	Choceń	2	50-47	30	śląd osadnictwa	k. prapolska	III okres wczesne średniowiecze	
14	Olganowo	Choceń	3	50-47	31	śląd osadnictwa	k. polska	późne średniowiecze XIV - XV w.	

						śląd osadnictwa	?	?	
15	Pustki Śmiłowskie	Chocień	1	50-47	38	śląd osadnictwa	k. prapolska	III okres wczesne średniowiecze	
16	Skibice	Chocień	1	50-47	39	śląd osadnictwa	?	?	
17	Skibice	Chocień	2	50-47	40	osada		późne średniowiecze XIII-XIV w.	
18	Skibice	Chocień	3	50-47	41	śląd osadnictwa		halsztat	
19	Skibice	Chocień	4	50-47	42	śląd osadnictwa		nowożytny XVI-XVIII w.	
20	Skibice	Chocień	5	50-47	43	śląd osadnictwa	?	?	
21	Skibice	Chocień	6	50-47	44	osada	k. prapolska	wczesne średniowiecze	
22	Szatki	Chocień	1	50-47	46	osada	k. prapolska	III okres wczesne średniowiecze	
23	Szatki	Chocień	2	50-47	47	osada	k. prapolska	III okres wczesne średniowiecze	
24	Szatki	Chocień	3	50-47	48	śląd osadnictwa		późne średniowiecze XIV-XV w.	
25	Śmiłowice	Chocień	1	50-47	49	osada	k. prapolska	wczesne średniowiecze	
26	Śmiłowice	Chocień	2	50-47	50	śląd osadnictwa		neolit	
27	Śmiłowice	Chocień	3	50-47	51	śląd osadnictwa	k. prapolska	wczesne średniowiecze	
28	Śmiłowice	Chocień	4	50-47	52	osada	k. prapolska	III okres wczesne średniowiecze	
29	Śmiłowice	Chocień	5	50-47	53	osada	k. prapolska	wczesne średniowiecze	
30	Śmiłowice	Chocień	6	50-47	54	śląd osadnictwa		wczesne średniowiecze	
31	Śmiłowice	Chocień	7	50-47	55	śląd osadnictwa	k. przeworska	OR	
32	Śmiłowice	Chocień	8	50-47	56	śląd osadnictwa		późne średniowiecze XIII-XIV w.	
33	Śmiłowice	Chocień	9	50-47	57	śląd osadnictwa		nowożytny XVI-XVIII w.	
34	Śmiłowice	Chocień	10	50-47	58	śląd osadnictwa	k. prapolska	wczesne średniowiecze	
35	Wichrowice	Chocień	2	50-47	59	osada		okres lateński/OR	
36	Wichrowice	Chocień	3	50-47	60	śląd osadnictwa	k. prapolska	wczesne średniowiecze	
37	Wichrowice	Chocień	4	50-47	61	osada	k. prapolska	wczesne średniowiecze	
38	Wichrowice	Chocień	5	50-47	62	osada	k. prapolska	III okres wczesne średniowiecze	
39	Wichrowice	Chocień	6	50-47	63	osada	k. przeworska	OR	

						śląd osadnictwa	k. prapolska	III okres wczesne średniowiecze	
40	Kuźnice	Chocień	1	50-47	64	skarby		epoka brązu	archiwalne
						osada	k. prapolska	III okres wczesne średniowiecze	archiwalne
						osada		neolit	
						cmentarzysko	k. pomorska/k.grobów	kloszowych	
						cmentarzysko		OR	
41	Wichrowice	Chocień	1	50-47	65	?	k. łużycka		
42	Czerniewice	Chocień	4	50-48	1	śląd osadnictwa	k. prapolska	III okres wczesne średniowiecze	
43	Czerniewice	Chocień/Kowal	5	50-48	2	osada		późne średniowiecze/nowożytny XIV-XVII w.	
44	Filipki	Chocień	1	50-48	5	osada	k. przeworska	OR	
						osada	k. przeworska	OR	
45	Filipki	Chocień	2	50-48	6	śląd osadnictwa	k. prapolska	III okres wczesne średniowiecze	
46	Gajówka	Chocień	1	50-48	7	śląd osadnictwa		późne średniowiecze XIV - XV w.	
47	Kuźnice	Chocień	5	50-48	17	śląd osadnictwa		neolit	
48	Łopatki	Chocień	1	50-48	20	osada	k. prapolska	III okres wczesne średniowiecze	
49	Nakonowo Stare	Chocień	1	50-48	21	śląd osadnictwa	k. prapolska	III okres wczesne średniowiecze	
50	Stefanowo	Chocień	1	50-48	29	śląd osadnictwa	k. prapolska	III okres wczesne średniowiecze	
						osada	k. prapolska	III okres wczesne średniowiecze	
51	Wola Nakonowska	Chocień	1	50-48	30	śląd osadnictwa		nowożytny XVIII w.	
52	Wola Nakonowska	Chocień	2	50-48	31	osada		późne średniowiecze XIV - XV w.	
						śląd osadnictwa		epoka kamienia	
53	Złodziejowo	Chocień	1	50-48	32	osada	k. prapolska	III okres wczesne średniowiecze	
						śląd osadnictwa		I okres epoki brązu	
						śląd osadnictwa		wczesne średniowiecze	
						śląd osadnictwa		późne średniowiecze	
54	Łagiewniki	Włocławek/Chocień	3	50-48	40	osada		nowożytny	
						śląd osadnictwa	k. ceramiki wstęgowej rytej		
55	Nakonowo Stare	Chocień	1	50-48	40	śląd osadnictwa	k. pucharów lejkowatych		

						śląd osadnictwa	k. amfor kulistych		
						osada	k. łużycka		
						śląd osadnictwa	k. przeworska		
						śląd osadnictwa		późne średniowiecze	
						śląd osadnictwa		nowożytny	
						śląd osadnictwa		neolit	
						śląd osadnictwa	k. ceramiki wstęgowej rytej		
						śląd osadnictwa	k. późnej ceramiki wstęgowej		
						śląd osadnictwa	k. pucharów lejkowatych		
						osada		I okres epoki brązu	
						osada	k. łużycka		
						osada	k. przeworska		
56	Nakonowo Stare	Choceń	2	50-48	42	osada		wczesne średniowiecze	
						śląd osadnictwa		epoka kamienia	
						osada		późne średniowiecze	
57	Grabówka	Choceń	1	50-48	43	osada		nowożytny	
						osada		późne średniowiecze	
58	Wola Nakonowska	Choceń	3	50-48	44	osada		nowożytny	
						śląd osadnictwa		wczesne średniowiecze faza D-E	
						osada		późne średniowiecze	
59	Wola Nakonowska	Choceń	4	50-48	45	osada		nowożytny	
						osada		późne średniowiecze	
60	Wola Nakonowska	Choceń	5	50-48	46	osada		nowożytny	
61	Wola Nakonowska	Choceń	6	50-48	47	osada		późne średniowiecze	
						osada		późne średniowiecze	
62	Wola Nakonowska	Choceń	7	50-48	48	śląd osadnictwa		nowożytny	
						osada		późne średniowiecze	
63	Czerniewice	Choceń	6	50-48	49	osada		nowożytny	

						śląd osadnictwa		wczesne średniowiecze	
						osada		późne średniowiecze	
64	Czerniewiczki	Chocień	3	50-48	50	osada		nowożytny	
65	Bodzanówek	Chocień	1	51-47	1	śląd osadnictwa		epoka kamienia	
66	Bodzanówek	Chocień	2	51-47	2	osada		późne średniowiecze/nowożytny XV-XVII w.	
67	Bodzanówek	Chocień	3	51-47	3	śląd osadnictwa		epoka kamienia	
						osada	k. przeworska	OR	
68	Borzynie	Chocień	1	51-47	4	osada		III okres wczesne średniowiecze	
69	Borzynie	Chocień	2	51-47	5	osada		III okres wczesne średniowiecze	
70	Borzynie	Chocień	3	51-47	6	śląd osadnictwa		epoka kamienia	
71	Borzynie	Chocień	4	51-47	7	dwór obronny		późne średniowiecze/nowożytny XIV-XVI w.	
72	Borzynie	Chocień	5	51-47	8	osada		III okres wczesne średniowiecze	
						śląd osadnictwa		III okres wczesne średniowiecze	
73	Borzynie	Chocień	6	51-47	9	śląd osadnictwa		późne średniowiecze/nowożytny XV-XVI w.	
74	Borzynie	Chocień	7	51-47	10	osada		III okres wczesne średniowiecze	
75	Borzynie	Chocień	8	51-47	11	osada		późne średniowiecze XIII-XV w.	
76	Borzynie	Chocień	9	51-47	12	śląd osadnictwa		epoka kamienia	
						śląd osadnictwa	k. przeworska	OR	
77	Borzynie	Chocień	10	51-47	13	śląd osadnictwa		III okres wczesne średniowiecze	
						śląd osadnictwa		III okres wczesne średniowiecze	
78	Borzynie	Chocień	11	51-47	14	śląd osadnictwa		późne średniowiecze/nowożytny XIV-XVII w.	
79	Borzynie	Chocień	12	51-47	15	śląd osadnictwa		neolit	
						osada	k. pucharów lejkowatych	neolit	
						osada	k. przeworska	OR	
81	Borzymowice	Chocień	2	51-47	17	śląd osadnictwa		III okres wczesne średniowiecze	
82	Borzymowice	Chocień	3	51-47	18	śląd osadnictwa	k. łuzycza		
83	Borzymowice	Chocień	4	51-47	19	śląd osadnictwa	k. łuzycza		

						śląd osadnictwa		późne średniowiecze XIV-XV w.	
84	Borzymowice	Chocień	5	51-47	20	śląd osadnictwa		neolit	archiwalne
						śląd osadnictwa	k. przeworska	okres lateński	archiwalne
						śląd osadnictwa	?	?	archiwalne
85	Borzymowice	Chocień	6	51-47	21	osada	k. przeworska	OR	archiwalne
						śląd osadnictwa		późne średniowiecze XIV-XV w.	
86	Borzymowice	Chocień	7	51-47	22	śląd osadnictwa		neolit	
						osada		III okres wczesne średniowiecze	
87	Borzymowice	Chocień	8	51-47	23	osada	k. pucharów lejkowatych	neolit	
						osada	k. przeworska	OR	
						śląd osadnictwa	?	?	
88	Borzymowice	Chocień	9	51-47	24	śląd osadnictwa	k. łużycka		
						osada		późne średniowiecze XIII-XV w.	
89	Borzymowice	Chocień	10	51-47	25	śląd osadnictwa		neolit	
						osada	k. łużycka		
						osada		III okres wczesne średniowiecze	
90	Borzymowice	Chocień	11	51-47	26	śląd osadnictwa	?	?	
						śląd osadnictwa	?	?	
91	Borzymowice	Chocień	12	51-47	27	śląd osadnictwa		wczesne średniowiecze	
92	Borzymowice	Chocień	13	51-47	28	śląd osadnictwa		III okres wczesne średniowiecze	
						osada		późne średniowiecze/nowożytny XIV-XVI w.	
93	Borzymowice	Chocień	14	51-47	29	śląd osadnictwa		neolit	
						śląd osadnictwa		wczesne średniowiecze XIII w.	
94	Borzymowice	Chocień	15	51-47	30	śląd osadnictwa	k. przeworska	OR	
95	Borzymowice	Chocień	16	51-47	31	śląd osadnictwa		wczesne średniowiecze	
96	Borzymowice	Chocień	17	51-47	32	śląd osadnictwa		neolit	
						śląd osadnictwa		wczesne średniowiecze - późne średniowiecze XIII-XIV w.	
97	Borzymowice	Chocień	18	51-47	33	śląd osadnictwa		wczesne średniowiecze	

98	Borzymowice	Chocień	19	51-47	34	cmentarzysko	k. przeworska	OR	
99	Borzymowice	Chocień	20	51-47	35	śląd osadnictwa	k. przeworska	OR	
100	Borzymowice	Chocień	21	51-47	36	osada		III okres wczesne średniowiecze	
						śląd osadnictwa		późne średniowiecze/nowożytny XIV-XVIII w.	
101	Chocień	Chocień	1	51-47	37	grodzisko		późne średniowiecze XIII-XV w.	
102	Chocień	Chocień	2	51-47	38	osada	k. ceramiki wstęgowej rytej		archiwalne
103	Chocień	Chocień	3	51-47	39	śląd osadnictwa	k. lużycka		
104	Chocień	Chocień	4	51-47	40	śląd osadnictwa	k. przeworska	OR	
						osada		III okres wczesne średniowiecze	
105	Chocień	Chocień	5	51-47	41	śląd osadnictwa		neolit	
						osada		nowożytny XVI-XVIII w.	
106	Chocień	Chocień	6	51-47	42	śląd osadnictwa		III okres wczesne średniowiecze	
107	Chocień	Chocień	7	51-47	43	śląd osadnictwa		III okres wczesne średniowiecze	
108	Chocień	Chocień	8	51-47	44	śląd osadnictwa		III okres wczesne średniowiecze	
109	Chocień	Chocień	9	51-47	45	osada		nowożytny XVI w.	
110	Chocień	Chocień	10	51-47	46	osada		późne średniowiecze XIII-XV w.	
111	Chocień	Chocień	11	51-47	47	osada	k. przeworska	OR	
						osada		III okres wczesne średniowiecze	
112	Chocień	Chocień	12	51-47	48	śląd osadnictwa		epoka kamienia	
						śląd osadnictwa	k. lużycka	halsztat	
						osada	k. przeworska	OR	
113	Chocień	Chocień	13	51-47	49	śląd osadnictwa		III okres wczesne średniowiecze	
114	Janowo	Chocień	1	51-47	55	śląd osadnictwa		epoka kamienia	
115	Janowo	Chocień	2	51-47	56	śląd osadnictwa		II okres wczesne średniowiecze	
116	Janowo	Chocień	3	51-47	57	śląd osadnictwa	k. przeworska	OR	
117	Janowo	Chocień	4	51-47	58	śląd osadnictwa		wczesne średniowiecze	
118	Jarantowice	Chocień	1	51-47	59	osada	k. przeworska	OR	
119	Jarantowice	Chocień	2	51-47	60	śląd osadnictwa	?	?	
120	Jarantowice	Chocień	3	51-47	61	śląd osadnictwa	k. przeworska	OR	



121	Jarantowice	Chocień	4	51-47	62	osada		III okres wczesne średniowiecze	
122	Jarantowice	Chocień	5	51-47	63	osada		II-III okres wczesne średniowiecze	
123	Jarantowice	Chocień	6	51-47	64	śląd osadnictwa	k. przeworska	OR	
						śląd osadnictwa		neolit	
124	Jarantowice	Chocień	7	51-47	65	śląd osadnictwa	k. przeworska	OR	
						osada	k. przeworska	OR	
125	Jarantowice	Chocień	8	51-47	66	osada		wczesne średniowiecze	
126	Jarantowice	Chocień	9	51-47	67	osada		wczesne średniowiecze - późne średniowiecze XIII-XIV w.	
						śląd osadnictwa		neolit	
127	Jarantowice	Chocień	10	51-47	68	śląd osadnictwa		III okres wczesne średniowiecze	
128	Jarantowice	Chocień	11	51-47	69	osada		III okres wczesne średniowiecze	
129	Jarantowice	Chocień	12	51-47	70	śląd osadnictwa		III okres wczesne średniowiecze	
						osada		III okres wczesne średniowiecze	
130	Jarantowice	Chocień	13	51-47	71	osada		późne średniowiecze XIV-XV w.	
131	Jarantowice	Chocień	14	51-47	72	śląd osadnictwa		późne średniowiecze XIV-XV w.	
132	Kolonia Borzymie	Chocień	1	51-47	73	śląd osadnictwa		neolit	
133	Krukowo	Chocień	1	51-47	74	grodzisko		II-III okres wczesne średniowiecze	
134	Krukowo	Chocień	2	51-47	75	osada		III okres wczesne średniowiecze	
135	Krukowo	Chocień	3	51-47	76	śląd osadnictwa		III okres wczesne średniowiecze	
136	Krukowo	Chocień	4	51-47	77	osada		III okres wczesne średniowiecze	
137	Krukowo	Chocień	5	51-47	78	cmentarzysko		II-III okres wczesne średniowiecze	
						śląd osadnictwa		neolit	
						śląd osadnictwa	k. łużycka		
138	Krukowo	Chocień	6	51-47	79	osada		III okres wczesne średniowiecze	
139	Krukowo	Chocień	7	51-47	80	śląd osadnictwa		III okres wczesne średniowiecze	
						osada	k. przeworska	OR	
						osada		II-III okres wczesne średniowiecze	
140	Krukowo	Chocień	8	51-47	81	osada		późne średniowiecze/nowożytny XIV-XVII w.	
141	Krukowo	Chocień	9	51-47	82	śląd osadnictwa	k. przeworska	okres lateński/OR	

142	Krukówek	Chocień	1	51-47	83	śląd osadnictwa		wczesne średniowiecze	
143	Krukówek	Chocień	2	51-47	84	śląd osadnictwa	k. przeworska	OR	
144	Niemojewo	Chocień	1	51-47	89	śląd osadnictwa		późne średniowiecze XIV w.	
145	Niemojewo	Chocień	2	51-47	90	śląd osadnictwa		epoka kamienia	
						śląd osadnictwa		neolit	
146	Siewiersk	Chocień	1	51-47	93	osada		II okres wczesne średniowiecze	
147	Siewiersk	Chocień	2	51-47	94	osada		III okres wczesne średniowiecze	
148	Siewiersk	Chocień	3	51-47	95	śląd osadnictwa		epoka kamienia	
149	Siewiersk	Chocień	4	51-47	96	śląd osadnictwa		III okres wczesne średniowiecze	
150	Siewiersk	Chocień	5	51-47	97	śląd osadnictwa		późne średniowiecze XIV - XV w.	
151	Siewiersk	Chocień	6	51-47	98	śląd osadnictwa		III okres wczesne średniowiecze	
152	Siewiersk	Chocień	7	51-47	99	osada	k. przeworska	wczesne średniowiecze	
153	Szczytno	Chocień	1	51-47	100	cmentarzysko	k. przeworska-k. wielbarska	OR	
						śląd osadnictwa	k. przeworska	OR	
154	Szczytno	Chocień	9	51-47	101	śląd osadnictwa		III okres wczesne średniowiecze	
						śląd osadnictwa	k. przeworska	OR	
155	Szczytno	Chocień	10	51-47	102	śląd osadnictwa		późne średniowiecze XIV - XV w.	
						śląd osadnictwa	k. przeworska	OR	
156	Szczytno	Chocień	4	51-47	103	śląd osadnictwa		III okres wczesne średniowiecze	
157	Szczytno	Chocień	5	51-47	104	osada		III okres wczesne średniowiecze	
158	Szczytno	Chocień	6	51-47	105	osada		wczesne średniowiecze	
159	Szczytno	Chocień	7	51-47	106	osada		późne średniowiecze XIII-XIV w.	
						śląd osadnictwa		III okres wczesne średniowiecze	
160	Śmiłowice	Chocień	11	51-47	107	śląd osadnictwa		nowożytny XVI w.	
161	Śmiłowice	Chocień	12	51-47	108	śląd osadnictwa		późne średniowiecze XV w.	
						śląd osadnictwa		neolit	
162	Wilkowice	Chocień	5	51-47	111	śląd osadnictwa	k. przeworska	OR	
						śląd osadnictwa		III okres wczesne średniowiecze	
163	Wilkowice	Chocień	6	51-47	112	osada		nowożytny XVI-XVIII w.	

164	Wilkowice	Chocień	7	51-47	113	śląd osadnictwa	k. przeworska	OR	
						śląd osadnictwa		późne średniowiecze XIV - XV w.	
165	Wilkowice	Chocień	8	51-47	114	śląd osadnictwa	?	?	
166	Zakrzewek	Chocień	1	51-47	115	śląd osadnictwa	k. przeworska	OR	
167	Zapust	Chocień	1	51-47	116	śląd osadnictwa		epoka kamienia	
						śląd osadnictwa		epoka kamienia	
168	Zapust	Chocień	2	51-47	117	śląd osadnictwa		późne średniowiecze XIV w.	
169	Ząbin	Chocień	3	51-47	118	śląd osadnictwa		wczesne średniowiecze	
						śląd osadnictwa		neolit	
170	Ząbin	Chocień	4	51-47	119	osada		III okres wczesne średniowiecze	
171	Ząbin	Chocień	5	51-47	120	osada		III okres wczesne średniowiecze	
						osada		wczesne średniowiecze	
172	Ząbin	Chocień	6	51-47	121	osada		nowożytny XVII-XVIII w.	
173	Ząbin	Chocień	7	51-47	122	śląd osadnictwa		epoka kamienia	
174	Ząbin	Chocień	8	51-47	123	śląd osadnictwa		III okres wczesne średniowiecze	
175	Ząbin	Chocień	9	51-47	124	śląd osadnictwa		epoka kamienia	
176	Ząbin	Chocień	10	51-47	125	śląd osadnictwa		III okres wczesne średniowiecze	
177	Ząbin	Chocień	11	51-47	126	śląd osadnictwa		neolit	
178	Ząbin	Chocień	12	51-47	127	śląd osadnictwa		neolit	
179	Ząbin	Chocień	13	51-47	128	śląd osadnictwa		II okres wczesne średniowiecze	
180	Krukowo	Chocień	10	51-47	129	groby		OR	archiwalne
181	Szczytno	Chocień	2	51-47	130	cmentarzysko		wczesne średniowiecze	archiwalne
182	Szczytno	Chocień	3	51-47	131	cmentarzysko	k. amfor kulistych	neolit	
						osada	k. pomorska		archiwalne
183	Krukowo	Chocień	11	51-47	132	osada		wczesne średniowiecze	archiwalne
184	Księża Kępka	Chocień	1	51-48	10	śląd osadnictwa		pradzieje	
						osada	k. pomorska/k. lużycka	Ha-La	
						punkt osadniczy		pradzieje	
185	Wilkowiczki	Chocień	1	51-48	21	śląd osadnictwa		nowożytny XVI-XVII w.	

186	Wilkowiczki	Chocień	2	51-48	22	śląd osadnictwa		pradzieje	
						punkt osadniczy		wczesne średniowiecze	
187	Wilkowiczki	Chocień	3	51-48	23	punkt osadniczy		nowożytny XVI-XVII w.	
						osada	k. przeworska	średniowiecze	
188	Wilkowiczki	Chocień	4	51-48	24	punkt osadniczy		nowożytny XVI-XVII w.	
189	Czerniewice	Chocień	1	51-48	25	śląd osadnictwa	k. przeworska	OR	
						śląd osadnictwa		schyłkowy paleolit	
190	Szczutkowo	Chocień	1	51-48	36	punkt osadniczy	k. przeworska	średniowiecze	
						śląd osadnictwa		pradzieje	
191	Szczutkowo	Chocień	2	51-48	37	punkt osadniczy		wczesne średniowiecze - późne średniowiecze XIII-XIV w.	
192	Szczutkowo	Chocień	3	51-48	38	śląd osadnictwa		pradzieje	
						śląd osadnictwa	k. amfor kulistych	neolit	
193	Szczutkowo	Chocień	4	51-48	39	osada	k. przeworska	OR	
						punkt osadniczy	k. pucharów lejkowatych	neolit	
						punkt osadniczy		wczesne średniowiecze - późne średniowiecze XIII-XIV w.	
194	Szczutkowo	Chocień	5	51-48	40	punkt osadniczy		nowożytny XVI-XVII w.	
195	Wilkowice	Chocień	1	51-48	41	punkt osadniczy		nowożytny XVI-XVII w.	
196	Wilkowice	Chocień	2	51-48	42	śląd osadnictwa		pradzieje	
						śląd osadnictwa		pradzieje	
197	Wilkowice	Chocień	3	51-48	43	punkt osadniczy		nowożytny XVI-XVII w.	
198	Wilkowice	Chocień	4	51-48	44	punkt osadniczy		pradzieje	
						śląd osadnictwa		pradzieje	
199	Wilkowiczki	Chocień	5	51-48	45	punkt osadniczy		nowożytny XVI-XVII w.	
						śląd osadnictwa		wczesne średniowiecze - późne średniowiecze XIII-XIV w.	
200	Wilkowiczki	Chocień	6	51-48	46	śląd osadnictwa		średniowiecze XIII-XIV w.	
201	Ząbin	Chocień	1	51-48	47	punkt osadniczy		nowożytny XVI-XVII w.	
202	Ząbin	Chocień	2	51-48	48	śląd osadnictwa		pradzieje	
203	Bodzanowo	Chocień	1	51-48	49	śląd osadnictwa	k. przeworska	OR	
204	Bodzanowo	Chocień	2	51-48	50	śląd osadnictwa		pradzieje	

205	Szczutkowo	Choceń	6	51-48	51	osada		wczesne średniowiecze - późne średniowiecze XII-XIV w.	
206	Szczutkowo	Choceń	7	51-48	52	śląd osadnictwa		epoka kamienia	
						punkt osadniczy		wczesne średniowiecze - późne średniowiecze XIII-XIV w.	
						punkt osadniczy		nowożytny XVI-XVII w.	
207	Wilkowiczki	Choceń	7	51-48	53	osada	k. pucharów lejkowatych	neolit	
208	Wilkowiczki	Choceń	8	51-48	54	punkt osadniczy		pradzieje	
						punkt osadniczy		nowożytny XVI-XVII w.	
209	Bodzanowo Majątek	Choceń	1	51-48	55	cmentarzysko		epoka żelaza	
						cmentarzysko		okres lateński	
						osada	k. przeworska	OR	archiwalne
						osada		wczesne średniowiecze	archiwalne
210	Czerniewice	Choceń	3	51-48	56	osada	k. ceramiki wstęgowej		archiwalne
						osada	k. pucharów lejkowatych		archiwalne
211	Bodzanówek	Choceń	4	52-47	1	osada		III okres wczesne średniowiecze	
212	Ługowiska	Choceń	1	52-47	20	śląd osadnictwa		neolit	
213	Ługowiska	Choceń	2	52-47	21	śląd osadnictwa		epoka kamienia	
214	Ługowiska	Choceń	3	52-47	22	śląd osadnictwa		wczesne średniowiecze	
215	Niemojewo	Choceń	3	52-47	34	śląd osadnictwa		wczesne średniowiecze	
216	Niemojewo	Choceń	4	52-47	35	osada		późne średniowiecze XIII-XV w.	
217	Szczytno	Choceń	8	52-47	51	śląd osadnictwa		neolit	

## MIASTO I GMINA CHODECZ

Lp	miejsowość	gmina	nr stan	nr AZP	nr na AZP	funkcja	kultura	bliższa chronologia	uwagi
1	Pyszkowo	Chodecz	4	52-46	214	punkt osadniczy	?	pradzieje	
2	Pyszkowo	Chodecz	5	52-46	215	osada		późne średniowiecze	

3	Pyszkowo	Chodecz	6	52-46	216	osada	k. przeworska	młodszy okres przedrzymski/OR	
4	Łania	Chodecz	5	52-46	264	punkt osadniczy	k. pucharów lejkowatych	neolit	
5	Łania	Chodecz	6	52-46	365	punkt osadniczy	?	epoka kamienia /epoka brązu	
6	Łania	Chodecz	7	52-46	266	punkt osadniczy	k. pucharów lejkowatych	neolit	
7	Łania	Chodecz	8	52-46	267	punkt osadniczy		późne średniowiecze	
8	Łania	Chodecz	9	52-46	268	punkt osadniczy	k. pucharów lejkowatych	neolit	
9	Łania	Chodecz	10	52-46	269	punkt osadniczy	?	epoka kamienia /epoka brązu	
10	Łania	Chodecz	11	52-46	270	punkt osadniczy	?	epoka kamienia /epoka brązu	
						punkt osadniczy		nowożytny	
11	Łania	Chodecz	12	52-46	271	punkt osadniczy	?	epoka kamienia /epoka brązu	
12	Łania	Chodecz	13	52-46	272	punkt osadniczy	?	epoka kamienia /epoka brązu	
13	Brzyszewo	Chodecz	1	52-47	2	śląd osadnictwa		neolit	
14	Gawin	Chodecz	1	52-47	3	śląd osadnictwa		III okres wczesne średniowiecze	
15	Gawin	Chodecz	2	52-47	4	śląd osadnictwa		III okres wczesne średniowiecze	
16	Gawin	Chodecz	3	52-47	5	śląd osadnictwa	k. przeworska	OR	
17	Gawin	Chodecz	4	52-47	6	osada		późne średniowiecze XIV-XV w.	
18	Gawin	Chodecz	5	52-47	7	śląd osadnictwa		epoka kamienia	
19	Kołatki	Chodecz	2	52-47	8	osada		późne średniowiecze/nowożytny XV-XVII w.	
20	Lubieniec	Chodecz	1	52-47	9	cmentarzysko		neolit	
						cmentarzysko	k. łużycka	epoka brązu	archiwalne
21	Lubieniec	Chodecz	2	52-47	10	śląd osadnictwa	k. przeworska	OR	
						śląd osadnictwa		III okres wczesne średniowiecze	
						osada		późne średniowiecze XIV-XV w.	
22	Lubieniec	Chodecz	3	52-47	11	osada		nowożytny XVIII w.	
23	Lubieniec	Chodecz	4	52-47	12	śląd osadnictwa		neolit	
24	Lubieniec	Chodecz	5	52-47	13	śląd osadnictwa		III okres wczesne średniowiecze	
25	Lubieniec	Chodecz	6	52-47	14	osada		nowożytny XVI w.	
26	Lubieniec	Chodecz	7	52-47	15	śląd osadnictwa		III okres wczesne średniowiecze	
						osada		nowożytny XVI-XVIII w.	

27	Lubieniec	Chodecz	8	52-47	16	śląd osadnictwa		II okres wczesne średniowiecze	
28	Mielinek	Chodecz	1	52-47	23	śląd osadnictwa		neolit	
29	Mielinek	Chodecz	2	52-47	24	śląd osadnictwa		neolit	
30	Mielinek	Chodecz	3	52-47	25	osada	k. przeworska	OR	
31	Mielinek	Chodecz	4	52-47	26	śląd osadnictwa		III okres wczesne średniowiecze	
32	Mielinek	Chodecz	5	52-47	27	osada		nowożytny XVI-XVIII w.	
33	Mielinek	Chodecz	6	52-47	28	śląd osadnictwa		wczesne średniowiecze	
34	Mielino	Chodecz	1	52-47	29	cmentarzysko szkieletowe		nowożytny XVII-XVIII w.	archiwalne
35	Mielino	Chodecz	2	52-47	30	śląd osadnictwa		epoka kamienia	
36	Mielino	Chodecz	3	52-47	31	śląd osadnictwa		późne średniowiecze/nowożytny XIV-XVI w.	
37	Morzyce	Chodecz	1	52-47	32	śląd osadnictwa		III okres wczesne średniowiecze	
38	Mycielno	Chodecz	1	52-47	33	osada		nowożytny XVI-XVIII w.	
39	Nowiny	Chodecz	1	52-47	36	śląd osadnictwa		neolit	
40	Piotrowo	Chodecz	1	52-47	37	śląd osadnictwa		III okres wczesne średniowiecze	
41	Piotrowo	Chodecz	2	52-47	38	osada		III okres wczesne średniowiecze	
42	Piotrowo	Chodecz	3	52-47	39	śląd osadnictwa		epoka kamienia	
						śląd osadnictwa		III okres wczesne średniowiecze	
43	Piotrowo	Chodecz	4	52-47	40	śląd osadnictwa		nowożytny XVIII w.	
44	Piotrowo	Chodecz	5	52-47	41	śląd osadnictwa		III okres wczesne średniowiecze	
45	Przyborowo	Chodecz	1	52-47	42	śląd osadnictwa	k. przeworska	OR	
						śląd osadnictwa		nowożytny XVIII w.	
46	Pyszkowo	Chodecz	3	52-47	43	śląd osadnictwa	?	?	
47	Pyszkowo	Chodecz	2	52-47	44	osada		późne średniowiecze/nowożytny XIV-XVI w.	
48	Ruda Lubieniecka	Chodecz	1	52-47	45	śląd osadnictwa		wczesne średniowiecze	
49	Ruda Lubieniecka	Chodecz	2	52-47	46	śląd osadnictwa		epoka kamienia	
50	Sadok	Chodecz	1	52-47	47	śląd osadnictwa		neolit	
51	Sadok	Chodecz	2	52-47	48	śląd osadnictwa	k. przeworska	OR	

52	Sadok	Chodecz	3	52-47	49	osada		III okres wczesne średniowiecze	
53	Sadok	Chodecz	4	52-47	50	śląd osadnictwa	k. przeworska	OR	
54	Uklejnica	Chodecz	1	52-47	52	śląd osadnictwa		III okres wczesne średniowiecze	
55	Uklejnica	Chodecz	2	52-47	53	osada		późne średniowiecze/nowożytny XV-XVI w.	
56	Wola Adamowa	Chodecz	1	52-47	54	osada		nowożytny XVI-XVIII w.	
57	Wola Adamowa	Chodecz	2	52-47	55	śląd osadnictwa		epoka kamienia	
58	Grabina	Chodecz	1	52-47	56	osada		III okres wczesne średniowiecze	archiwalne
						lužne		OR	archiwalne
59	Kołatki	Chodecz	1	52-47	57	lužne	k. pucharów lejkowatych	neolit	archiwalne
60	Pyszczykowo	Chodecz	1	52-47	58	lužne	k. ceramiki wstęgowej	neolit	archiwalne
61	Sobiczewy	Chodecz	1	52-48	6	punkt osadniczy		nowożytny XVI-XVII w.	
62	Łanięta	Chodecz	1	53-46	104	punkt osadniczy		późne średniowiecze	
63	Łanięta	Chodecz	2	53-46	105	punkt osadniczy	?	neolit	
64	Łanięta	Chodecz	3	53-46	106	punkt osadniczy	?	epoka kamienia /epoka brązu	
65	Łanięta	Chodecz	4	53-46	107	punkt osadniczy	?	epoka kamienia /epoka brązu	
66	Łanięta	Chodecz	5	53-46	108	punkt osadniczy	?	epoka kamienia /epoka brązu	
67	Cetty	Chodecz	1	53-47	1	śląd osadnictwa		późne średniowiecze XV w.	
68	Bogołomia	Chodecz	1	53-47	2	śląd osadnictwa		III okres wczesne średniowiecze	
69	Bogołomia	Chodecz	2	53-47	3	śląd osadnictwa		późne średniowiecze XIV w.	
70	Bogołomia	Chodecz	3	53-47	4	osada		późne średniowiecze/nowożytny XIV-XVI w.	
71	Bogołomia	Chodecz	4	53-47	5	śląd osadnictwa		epoka kamienia	
72	Bogołomia	Chodecz	5	53-47	6	śląd osadnictwa		neolit	
73	Chodecz	Chodecz Miasto	3	53-47	7	osada		późne średniowiecze XV - XVI w.	
74	Chodecz	Chodecz Miasto	4	53-47	8	osada		późne średniowiecze XIV-XV w.	
75	Chodeczek	Chodecz	1	53-47	9	śląd osadnictwa		III okres wczesne średniowiecze	
76	Kolonia Topielak	Chodecz	1	53-47	11	osada		późne średniowiecze/nowożytny XIV-XVI w.	



						osada		wczesne średniowiecze - późne średniowiecze XIII-XIV w.	
77	Kolonia Topielak	Chodecz	2	53-47	12	śląd osadnictwa		nowożytny XVI-XVIII w.	
78	Kromszewice	Chodecz	2	53-47	13	osada		późne średniowiecze XIV w.	
						śląd osadnictwa		III okres wczesne średniowiecze	
79	Kromszewice	Chodecz	3	53-47	14	osada		późne średniowiecze XIV-XV w.	
80	Kromszewice	Chodecz	4	53-47	15	śląd osadnictwa		III okres wczesne średniowiecze	
81	Kromszewice	Chodecz	5	53-47	16	osada		późne średniowiecze XIV-XV w.	
82	Kromszewice	Chodecz	6	53-47	17	śląd osadnictwa		III okres wczesne średniowiecze	
83	Kromszewice	Chodecz	7	53-47	18	śląd osadnictwa		III okres wczesne średniowiecze	
84	Kromszewice	Chodecz	8	53-47	19	śląd osadnictwa		epoka kamienia	
85	Mielno	Chodecz	4	53-47	20	śląd osadnictwa		późne średniowiecze XIV w.	
86	Mstowo	Chodecz	1	53-47	21	śląd osadnictwa		III okres wczesne średniowiecze	
						śląd osadnictwa		wczesne średniowiecze - późne średniowiecze XIII-XIV w.	
87	Huta Chodecka	Chodecz	1	53-47	22	dwór obronny		późne średniowiecze XV - XVI w.	
88	Psary	Chodecz	1	53-47	23	śląd osadnictwa		III okres wczesne średniowiecze	
89	Psary	Chodecz	2	53-47	24	śląd osadnictwa		nowożytny XVI-XVIII w.	
90	Strzyżki	Chodecz	1	53-47	25	śląd osadnictwa		późne średniowiecze XIV w.	
91	Strzyżki	Chodecz	2	53-47	26	osada		III okres wczesne średniowiecze	
92	Strzyżki	Chodecz	3	53-47	27	osada		późne średniowiecze/nowożytny XV-XVII w.	
						śląd osadnictwa		neolit	
93	Szczecin	Chodecz	1	53-47	28	śląd osadnictwa		III okres wczesne średniowiecze	
						osada		III okres wczesne średniowiecze	
94	Szczecin	Chodecz	2	53-47	29	śląd osadnictwa		późne średniowiecze XIV w.	
						osada		III okres wczesne średniowiecze	
95	Szczecin	Chodecz	3	53-47	30	śląd osadnictwa		późne średniowiecze/nowożytny XIV-XVI w.	
						śląd osadnictwa		halsztat	
96	Zbijewo	Chodecz	1	53-47	31	śląd osadnictwa		wczesne średniowiecze - późne średniowiecze XIII-XIV w.	

97	Zieleniewo	Chodecz	1	53-47	32	śląd osadnictwa		późne średniowiecze XIV-XV w.	
98	Zieleniewo	Chodecz	2	53-47	33	osada		nowożytny XVI-XVIII w.	
99	Chodecz	Chodecz Miasto	1	53-47	34	?		wczesne średniowiecze	archiwalne
100	Chodecz	Chodecz Miasto	2	53-47	35	?	?	OR	
101	Kromszewice Szczecin	Chodecz	1	53-47	36	gródek stożkowy		późne średniowiecze XIV-XV w.	
102	Ignalin	Chodecz	1	53-48	1	osada		późne średniowiecze XIV w.	
103	Kromszewice	Chodecz	9	53-48	5	śląd osadnictwa		późne średniowiecze XIV w.	
104	Kretków	Chodecz	1	53-48	6	osada	k. przeworska	OR	
105	Kretków	Chodecz	2	53-48	7	śląd osadnictwa		III okres wczesne średniowiecze	
106	Kretków	Chodecz	3	53-48	8	śląd osadnictwa		neolit	
107	Pieleszki	Chodecz	2	53-48	10	osada		nowożytny XVI w.	
108	Pieleszki	Chodecz	1	53-48	12	cmentarzysko	k. pomorska		archiwalne
109	Psary	Chodecz	6	54-47	1	osada		późne średniowiecze XIII-XIV w.	
110	Psary	Chodecz	7	54-47	2	osada		wczesne średniowiecze XIII w.	
111	Psary	Chodecz	8	54-47	3	osada		późne średniowiecze XV w.	
112	Psary	Chodecz	9	54-47	4	osada		wczesne średniowiecze XIII w.	
113	Psary	Chodecz	10	54-47	5	osada		nowożytny XVI w.	
114	Psary	Chodecz	11	54-47	6	osada		późne średniowiecze XIV w.	
115	Psary	Chodecz	12	54-47	7	śląd osadnictwa		neolit	
116	Szczecin	Chodecz	4	54-47	8	osada		późne średniowiecze XIII-XIV w.	
117	Szczecin	Chodecz	5	54-47	9	śląd osadnictwa		wczesne średniowiecze XII-XIII w.	
118	Szczecin	Chodecz	6	54-47	10	śląd osadnictwa		późne średniowiecze XIII-XIV w.	
119	Szczecin Parcele	Chodecz	1	54-47	11	śląd osadnictwa		nowożytny XVI w.	
120	Szczecin Parcele	Chodecz	2	54-47	12	osada		późne średniowiecze XIII-XIV w.	
121	Trzeszczon	Chodecz	1	54-47	13	śląd osadnictwa		neolit	
122	Trzeszczon	Chodecz	2	54-47	14	śląd osadnictwa		neolit	
123	Trzeszczon	Chodecz	3	54-47	15	śląd osadnictwa		neolit	

124	Trzeszczon	Chodecz	4	54-47	16	obozowisko		neolit	
						osada	k. lendzielska	neolit	
125	Trzeszczon	Chodecz	5	54-47	17	osada		nowożytny XVI-XVIII w.	
126	Zbijewo	Chodecz	2	54-47	18	osada		późne średniowiecze XIV w.	
127	Zbijewo	Chodecz	3	54-47	19	osada		późne średniowiecze XIV w.	
128	Zbijewo	Chodecz	4	54-47	20	śląd osadnictwa		późne średniowiecze/nowożytny XV-XVIII w.	
129	Zbijewo	Chodecz	5	54-47	21	śląd osadnictwa		późne średniowiecze XIII-XIV w.	
						śląd osadnictwa		wczesne średniowiecze XIII w.	
130	Zbijewo	Chodecz	6	54-47	22	śląd osadnictwa		późne średniowiecze XV w.	
131	Zbijewo Parcele	Chodecz	1	54-47	23	osada		nowożytny XVII w.	
132	Zbijewo Parcele	Chodecz	2	54-47	24	osada		nowożytny XVI w.	
133	Zbijewo Parcele	Chodecz	3	54-47	25	śląd osadnictwa		późne średniowiecze XIV w.	
134	Zbijewo Parcele	Chodecz	4	54-47	26	osada		nowożytny XVII w.	
135	Kubłowo	Chodecz	1	54-48	13	osada		późne średniowiecze XIV-XV w.	
						śląd osadnictwa		neolit	
136	Kubłowo	Chodecz	2	54-48	14	osada		późne średniowiecze/nowożytny XV-XVI w.	
137	Kubłowo	Chodecz	3	54-48	15	osada		nowożytny XVII-XVIII w.	
						śląd osadnictwa	?	?	
138	Kubłowo	Chodecz	4	54-48	16	osada		nowożytny XVII-XVIII w.	
						śląd osadnictwa	k. łuzyccka	halsztat	
139	Narty	Chodecz	1	54-48	17	osada		nowożytny XVI-XVIII w.	
140	Narty	Chodecz	2	54-48	18	osada		późne średniowiecze XV w.	
141	Przysypka	Chodecz	1	54-48	19	osada		nowożytny XVI-XVIII w.	
						osada	k. pucharów lejkowatych	neolit	
142	Przysypka	Chodecz	2	54-48	20	osada		nowożytny XVI w.	
143	Przysypka	Chodecz	3	54-48	21	osada		nowożytny XVI-XVIII w.	

144	Przysypka	Chodecz	4	54-48	22	osada		nowożytny XVI w.	
145	Psary	Chodecz	3	54-48	23	śląd osadnictwa		neolit	
146	Psary	Chodecz	4	54-48	24	śląd osadnictwa		neolit	
147	Psary	Chodecz	5	54-48	25	śląd osadnictwa		wczesne średniowiecze XIII w.	
148	Psary	Chodecz	13	54-48	26	osada	k. trzciniecka	wczesna epoka brązu	
149	Psary	Chodecz	14	54-48	27	śląd osadnictwa		neolit	
150	Psary	Chodecz	15	54-48	28	osada		nowożytny XVII-XVIII w.	
						śląd osadnictwa		neolit	
151	Zalesie	Chodecz	1	54-48	29	śląd osadnictwa		późne średniowiecze XIV w.	
152	Zalesie	Chodecz	2	54-48	30	śląd osadnictwa		neolit	
						śląd osadnictwa		neolit	
153	Zalesie	Chodecz	3	54-48	31	osada		nowożytny XVI-XVII w.	
154	Zalesie	Chodecz	4	54-48	32	śląd osadnictwa		neolit	
155	Zalesie	Chodecz	5	54-48	33	osada		późne średniowiecze/nowożytny XV-XVI w.	
156	Zalesie	Chodecz	6	54-48	34	osada		nowożytny XVI-XVII w.	
157	Zalesie	Chodecz	7	54-48	35	osada		nowożytny XVI-XVIII w.	

## GMINA FABIANKI

Lp	miejsowość	gmina	nr stan	nr AZP	nr na AZP	funkcja	kultura	bliższa chronologia	uwagi
						osada	k. łużycka		
1	Cyprianka	Fabianki	5	45-48	1	osada		wczesne średniowiecze	
						śląd osadnictwa		późne średniowiecze XIV - XV w.	
						cmentarzysko	k. pucharów lejkwatych		
2	Cyprianka	Fabianki	6	45-48	2	cmentarzysko		halsztat	
						cmentarzysko	k. przeworska	okres lateński/OR	
3	Lisek	Fabianki	2	45-48	10	osada	k. przeworska	OR	
4	Lisek	Fabianki	3	45-48	11	śląd osadnictwa		pradzieje	

5	Lisek	Fabianki	4	45-48	12	osada		III okres wczesne średniowiecze	
6	Mościska	Fabianki	1	45-48	22	śląd osadnictwa	?	?	
7	Popiołkowo	Fabianki	1	45-48	26	osada		OR	
8	Lisek	Fabianki	1	45-48	37	cmentarzysko ciałopalne	k. łużycka	IV okres epoki brązu	
9	Witoszyn Nowy	Fabianki	1A	46-47	19	osada		OR	
						osada		nowożytny XVI w.	
						osada	?	?	
10	Witoszyn Nowy	Fabianki	1	46-48	3	punkt osadniczy		wczesne średniowiecze XIII w.	
11	Witoszyn Nowy	Fabianki	2	46-48	4	punkt osadniczy		późne średniowiecze XIV w.	
12	Witoszyn Nowy	Fabianki	3	46-48	5	punkt osadniczy		późne średniowiecze XIV w.	
13	Cyprianka	Fabianki	1	46-48	7	śląd osadnictwa	k. łużycka	halsztat	
						śląd osadnictwa		wczesne średniowiecze XIII w.	
14	Cyprianka	Fabianki	2	46-48	8	punkt osadniczy	k. pucharów lejkowatych	neolit	
						punkt osadniczy	k. łużycka	halsztat	
						śląd osadnictwa		wczesne średniowiecze XIII w.	
						śląd osadnictwa		późne średniowiecze XV w.	
15	Fabianki	Fabianki	1a	46-48	9	punkt osadniczy		wczesne średniowiecze XII w.	
16	Wilczeniec Fabiański	Fabianki	1	46-48	10	śląd osadnictwa	k. łużycka	halsztat	
17	Bogucin Stary	Fabianki	2	46-48	11	śląd osadnictwa	k. łużycka	halsztat	
						punkt osadniczy		wczesne średniowiecze XII w.	
18	Bogucin Stary	Fabianki	1	46-48	12	punkt osadniczy		późne średniowiecze XV w.	
19	Bogucin Nowy	Fabianki	2	46-48	13	punkt osadniczy		wczesne średniowiecze X- XI w.	
20	Bogucin Nowy	Fabianki	1	46-48	14	punkt osadniczy	k. łużycka	halsztat	
						punkt osadniczy		późne średniowiecze XIV w.	
21	Chelmica Duża	Fabianki	2	46-48	16	punkt osadniczy		wczesne średniowiecze XII-XIII w.	
22	Chelmica Duża	Fabianki	3	46-48	17	punkt osadniczy		późne średniowiecze XV w.	

23	Chełmca Duża	Fabianki	7	46-48	18	punkt osadniczy		późne średniowiecze XIV w.	
24	Fabianki	Fabianki	4	46-48	19	punkt osadniczy		wczesne średniowiecze XII w.	
25	Chełmca Duża	Fabianki	4	46-48	20	punkt osadniczy		wczesne średniowiecze XIII w.	
26	Chełmca Duża	Fabianki	5	46-48	21	punkt osadniczy		wczesne średniowiecze XIII w.	
27	Chełmca Duża	Fabianki	6	46-48	22	punkt osadniczy		późne średniowiecze XV w.	
28	Chełmca Duża	Fabianki	8	46-48	23	punkt osadniczy		wczesne średniowiecze XII w.	
29	Chełmca Duża	Fabianki	9	46-48	24	śląd osadnictwa		wczesne średniowiecze XIII w.	
						punkt osadniczy		późne średniowiecze XIV w.	
30	Fabianki	Fabianki	2	46-48	25	punkt osadniczy	k. łużycka	halsztat	
						punkt osadniczy		wczesne średniowiecze XIII w.	
31	Fabianki	Fabianki	3	46-48	26	śląd osadnictwa		neolit	
						punkt osadniczy	k. łużycka	halsztat	
						śląd osadnictwa		wczesne średniowiecze XIII w.	
32	Chełmca Mała	Fabianki	1	46-48	27	punkt osadniczy	k. łużycka		
						punkt osadniczy		późne średniowiecze XIV w.	
33	Chełmca Mała	Fabianki	2	46-48	28	punkt osadniczy	k. łużycka	halsztat	
						punkt osadniczy		wczesne średniowiecze XII-XIII w.	
						punkt osadniczy		późne średniowiecze XIV w.	
34	Chełmca Mała	Fabianki	3	46-48	29	cmentarzysko ciałopalne	k. grobów kloszowych	halsztat	
						śląd osadnictwa		wczesne średniowiecze XII w.	
35	Chełmca Mała	Fabianki	4	46-48	30	cmentarzysko ciałopalne	k. grobów kloszowych	halsztat	
						śląd osadnictwa		wczesne średniowiecze XII w.	
36	Chełmca Duża	Fabianki	10	46-49	1	śląd osadnictwa	k. łużycka	IV okres epoki brązu	
37	Chełmca Mała	Fabianki	5	46-49	2	śląd osadnictwa	k. trzcieniecka	II okres epoki brązu	
38	Zbytkowo	Lipno/Fabianki	7	46-49	9	śląd osadnictwa	k. łużycka	halsztat	
39	Chełmca	Fabianki	1	46-49	65	cmentarzysko ciałopalne	k. łużycka	IV okres epoki brązu	archiwalne

	Duża								nie potwierdzone w terenie
40	Łęg Witoszyn	Fabianki	1	47-47	17	śląd osadnictwa	k. amfor kulistych		
						osada	k. łużycka	V okres epoki brązu	
						osada	k. przeworska	faza B	
						osada		wczesne średniowiecze faza E	
41	Łęg Witoszyn	Fabianki	2	47-47	18	osada	k. łużycka		
						osada	k. przeworska	faza B	
42	Łęg Witoszyn	Fabianki	3	47-47	19	osada	k. łużycka	IV-V okres epoki brązu	
43	Bogucin Krzyżówki	Fabianki	1	47-48	1	punkt osadniczy	k. łużycka	halsztat C	
						punkt osadniczy	k. łużycka	halsztat C	
44	Szpetal Górny	Fabianki	11	47-48	2	śląd osadnictwa		późne średniowiecze XV w.	
						punkt osadniczy	k. łużycka	halsztat C	
45	Szpetal Górny	Fabianki	8	47-48	3	punkt osadniczy		późne średniowiecze XIV w.	
						punkt osadniczy	k. łużycka	halsztat C	
46	Skórzno	Fabianki	3	47-48	4	punkt osadniczy		późne średniowiecze XIV w.	
						punkt osadniczy	k. łużycka	halsztat C	
47	Skórzno	Fabianki	4	47-48	5	punkt osadniczy		późne średniowiecze XIV-XV w.	
						punkt osadniczy	k. łużycka	halsztat C	
48	Skórzno	Fabianki	5	47-48	6	punkt osadniczy		późne średniowiecze XIV w.	
						punkt osadniczy	k. łużycka	halsztat C	
49	Skórzno	Fabianki	7	47-48	7	punkt osadniczy		wczesne średniowiecze XII w.	
						punkt osadniczy	k. łużycka	halsztat C	
50	Skórzno	Fabianki	2	47-48	8	punkt osadniczy		neolit	
						cmentarzysko	k. łużycka	halsztat D	
51	Skórzno	Fabianki	1	47-48	9	punkt osadniczy	k. pucharów lejkowatych	neolit	
						cmentarzysko	k. łużycka	halsztat D	
52	Nasiegniewo	Fabianki	1	47-48	10	punkt osadniczy		mezoloit	
						punkt osadniczy		późne średniowiecze XV w.	
53	Uniechowo	Fabianki	1	47-48	11	śląd osadnictwa		neolit	
						punkt osadniczy		wczesne średniowiecze XIII w.	

54	Uniechowo	Fabianki	2	47-48	12	punkt osadniczy		wczesne średniowiecze XIII w.	
						punkt osadniczy		neolit	
						punkt osadniczy	k. wchodniopomorska	halsztat C	
55	Skórzno	Fabianki	6	47-48	13	punkt osadniczy		wczesne średniowiecze XII w.	
56	Szpetal Górny	Fabianki	1	47-48	14	punkt osadniczy	k. pucharów lejkowatych	neolit	
						punkt osadniczy	k. łużycka	halsztat C	
57	Szpetal Górny	Fabianki	2	47-48	15	śląd osadnictwa		wczesne średniowiecze XIII w.	
						punkt osadniczy	k. łużycka	halsztat C	
58	Szpetal Górny	Fabianki	4	47-48	16	punkt osadniczy		późne średniowiecze XIV w.	
						śląd osadnictwa		neolit	
						punkt osadniczy	k. łużycka	halsztat C	
59	Szpetal Górny	Fabianki	5	47-48	17	śląd osadnictwa		późne średniowiecze XV w.	
						śląd osadnictwa		neolit	
						cmentarzysko ciałopalne	k. wchodniopomorska/k. łużycka	halsztat D	
60	Szpetal Górny	Fabianki	6	47-48	18	punkt osadniczy		wczesne średniowiecze XII w.	
						śląd osadnictwa		neolit	
61	Szpetal Górny	Fabianki	3	47-48	19	punkt osadniczy	k. pucharów lejkowatych	neolit	
						punkt osadniczy	k. łużycka	halsztat C	
62	Uniechowo	Fabianki	3	47-48	20	punkt osadniczy		późne średniowiecze XIV w.	
						śląd osadnictwa	k. łużycka	halsztat C	
						śląd osadnictwa		wczesne średniowiecze XII w.	
63	Szpetal Górny	Fabianki	7	47-48	21	punkt osadniczy		późne średniowiecze XIV w.	
						śląd osadnictwa	k. pucharów lejkowatych	neolit	
						punkt osadniczy	k. łużycka	halsztat C	
64	Szpetal Górny	Fabianki	9	47-48	22	punkt osadniczy		wczesne średniowiecze XIII w.	
						punkt osadniczy	k. łużycka	halsztat C	
65	Szpetal Górny	Fabianki	10	47-48	23	punkt osadniczy		wczesne średniowiecze XIII w.	
66	Nasiegniewo	Fabianki	2	47-49	1	punkt osadniczy		neolit	
67	Nasiegniewo	Fabianki	3	47-49	2	śląd osadnictwa		późne średniowiecze XIV-XV w.	



68	Nasiegniewo	Fabianki	4	47-49	3	śląd osadnictwa		wczesne średniowiecze X- XII w.	
	Rumunki					śląd osadnictwa		późne średniowiecze XIV w.	
69	Nasiegniewo	Fabianki	5	47-49	4	śląd osadnictwa		wczesne średniowiecze XI- XIII w.	
	Rumunki					śląd osadnictwa		wczesne średniowiecze XI- XII w.	
70	Nasiegniewo	Fabianki	6	47-49	5	śląd osadnictwa		wczesne średniowiecze XI- XII w.	
						punkt osadniczy		późne średniowiecze XIV-XV w.	
71	Nasiegniewo	Fabianki	7	47-49	13	śląd osadnictwa		wczesne średniowiecze XI w.	
						Budki	śląd osadnictwa		późne średniowiecze XIV w.
72	Krępiny	Fabianki	1	47-49	14	śląd osadnictwa		wczesne średniowiecze XI w.	
73	Krępiny	Fabianki	2	47-49	15	śląd osadnictwa		wczesne średniowiecze XI w.	
74	Nasiegniewo	Fabianki	8	47-49	16	punkt osadniczy		wczesne średniowiecze XII-XIII w.	
						osada		późne średniowiecze XIV w.	
						śląd osadnictwa		nowożytny XVII-XVIII w.	
75	Zarzewo	Fabianki	2	47-49	17	podgrodzie		wczesne średniowiecze X- XIII w.	
76	Zarzewo	Fabianki	1	47-49	18	grodzisko		wczesne średniowiecze X- XII w.	
77	Zarzewo	Fabianki	3	47-49	19	śląd osadnictwa		wczesne średniowiecze X- XII w.	
78	Zarzewo	Fabianki	4	47-49	20	śląd osadnictwa		wczesne średniowiecze XI w.	
						punkt osadniczy		późne średniowiecze XIV-XV w.	
79	Nasiegniewo	Fabianki	9	47-49	21	śląd osadnictwa		wczesne średniowiecze XI w.	
80	Nasiegniewo	Fabianki	10	47-49	22	śląd osadnictwa		wczesne średniowiecze	
81	Zarzewo	Fabianki	5	47-49	47	śląd osadnictwa	k. pucharów lejkowatych	neolit	
						śląd osadnictwa	k. łużycka	V okres epoki brązu	
82	Zarzewo	Fabianki	6	47-49	48	śląd osadnictwa	k. pucharów lejkowatych	neolit	
						punkt osadniczy	k. łużycka	V okres epoki brązu	
83	Zarzewo	Fabianki	7	47-49	49	śląd osadnictwa		późne średniowiecze XIV w.	
84	Nasiegniewo	Fabianki	11	47-49	63	śląd osadnictwa		wczesne średniowiecze XII w.	
						śląd osadnictwa		późne średniowiecze XV w.	
85	Nasiegniewo	Fabianki	12	47-49	64	punkt osadniczy		wczesne średniowiecze XII w.	
						śląd osadnictwa		późne średniowiecze XIV-XV w.	
86	Zarzewo	Fabianki	8	47-49	65	osada		wczesne średniowiecze XI- XII w.	

87	Zarzeczewo	Fabianki	9	47-49	66	grodzisko-strażnica		wczesne średniowiecze	
----	------------	----------	---	-------	----	---------------------	--	-----------------------	--

## MIASTO I GMINA IZBICA KUJAWSKA

L.p	miejsowość	gmina	nr stan	nr AZP	nr na AZP	funkcja	kultura	bliższa chronologia	uwagi
1	Grochowiska	Izbica Kujawska	1	52-44	11	osada	k. trzcieniecka	wczesna epoka brązu	
						śląd osadnictwa		późne średniowiecze XIV w.	
2	Grochowiska	Izbica Kujawska	11	52-44	12	śląd osadnictwa		późne średniowiecze XIV-XV w.	
3	Kolonia Grochowiska	Izbica Kujawska	1	52-44	25	śląd osadnictwa		nowożytny XVI w.	
4	Kolonia Mchówek	Izbica Kujawska	1	52-44	26	śląd osadnictwa		neolit	
						śląd osadnictwa		późne średniowiecze XIV w.	
5	Kolonia Mchówek	Izbica Kujawska	2	52-44	27	śląd osadnictwa	k. przeworska	okres lateński	
6	Kolonia Mchówek	Izbica Kujawska	3	52-44	28	osada		wczesne średniowiecze VIII w.	
7	Kolonia Świszewy	Izbica Kujawska	1	52-44	33	osada	k. pucharów lejkowatych	neolit	
						osada		późne średniowiecze XIII-XIV w.	
8	Kolonia Świszewy	Izbica Kujawska	2	52-44	34	osada		wczesne średniowiecze XIII w.	
9	Kolonia Świszewy	Izbica Kujawska	3	52-44	35	śląd osadnictwa	k. łuzicka	IV okres epoki brązu	
10	Mchówek	Izbica Kujawska	16	52-44	71	osada		nowożytny XVI-XVII w.	
11	Mchówek	Izbica Kujawska	34	52-44	72	śląd osadnictwa		neolit	
12	Ślazewo	Izbica Kujawska	1	52-44	84	osada		późne średniowiecze XIV w.	
13	Ślazewo	Izbica Kujawska	2	52-44	85	osada		nowożytny XVI-XVIII w.	
14	Ślazewo	Izbica Kujawska	3	52-44	86	osada		wczesne średniowiecze VIII w.	
15	Ślazewo	Izbica Kujawska	4	52-44	87	śląd osadnictwa		późne średniowiecze XIV w.	
16	Ślazewo	Izbica Kujawska	5	52-44	88	osada		późne średniowiecze/nowożytny XV-XVI w.	
17	Ślazewo	Izbica Kujawska	6	52-44	89	osada		późne średniowiecze XIV w.	
18	Ślazewo	Izbica Kujawska	7	52-44	90	śląd osadnictwa	k. przeworska	OR	
						osada		późne średniowiecze XIV w.	
19	Ślazewo	Izbica Kujawska	8	52-44	91	osada		późne średniowiecze XIV w.	
20	Ślazewo	Izbica Kujawska	9	52-44	92	osada		późne średniowiecze XIV w.	

21	Ślazewo	Izbica Kujawska	10	52-44	93	osada		późne średniowiecze XIV w.	
						śląd osadnictwa	k. łużycka	V okres epoki brązu	
22	Sobierajewo	Izbica Kujawska	1	52-44	94	osada		późne średniowiecze XIV-XV w.	
23	Sobierajewo	Izbica Kujawska	2	52-44	95	osada		nowożytny XVI w.	
24	Sobierajewo	Izbica Kujawska	3	52-44	96	osada		późne średniowiecze/nowożytny XV-XVI w.	
25	Świszewy	Izbica Kujawska	11	52-44	97	osada		późne średniowiecze/nowożytny XV-XVI w.	
						śląd osadnictwa	k. łużycka	IV okres epoki brązu	
26	Świszewy	Izbica Kujawska	12	52-44	98	osada		wczesne średniowiecze XIII w.	
						śląd osadnictwa	k. łużycka	epoka brązu	
27	Zagrodnica	Izbica Kujawska	2	52-44	99	śląd osadnictwa		wczesne średniowiecze XII-XIII w.	
28	Augustynowo	Izbica Kujawska	1	52-45	1	punkt osadniczy	?	epoka kamienia	
29	Augustynowo	Izbica Kujawska	2	52-45	2				archiwalne
						punkt osadniczy	k. amfor kulistych	neolit	
						punkt osadniczy	?	epoka kamienia /epoka brązu	
30	Augustynowo	Izbica Kujawska	3	52-45	3	osada	k. łużycka	epoka brązu/wczesna epoka żelaza	
31	Augustynowo	Izbica Kujawska	4	52-45	4	punkt osadniczy		średniowiecze	
32	Augustynowo	Izbica Kujawska	5	52-45	5				archiwalne
						osada	k. pucharów lejkowatych	neolit	
						punkt osadniczy	?	pradzieje	
33	Augustynowo	Izbica Kujawska	6	52-45	6	punkt osadniczy		późne średniowiecze/nowożytny	
34	Augustynowo	Izbica Kujawska	7	52-45	7				archiwalne
35	Augustynowo	Izbica Kujawska	8	52-45	8				archiwalne
36	Augustynowo	Izbica Kujawska	9	52-45	9				archiwalne
37	Augustynowo	Izbica Kujawska	19	52-45	10	punkt osadniczy		średniowiecze	
38	Izbica Kujawska	Izbica Kujawska	1	52-45	11				archiwalne
39	Izbica Kujawska	Izbica Kujawska	2	52-45	12				archiwalne
40	Izbica Kujawska	Izbica Kujawska	3	52-45	13				archiwalne
41	Izbica Kujawska	Izbica Kujawska	4	52-45	14				archiwalne

						punkt osadniczy	k. pucharów lejkowatych	neolit	
						punkt osadniczy	?	neolit	
						osada	k. przeworska	OR	
						punkt osadniczy		późne średniowiecze/nowożytny	
42	Izbica Kujawska	Izbica Kujawska	5	52-45	15	?	?	?	
43	Izbica Kujawska	Izbica Kujawska	6	52-45	16	osada	k. przeworska	młodszy okres przedrzymski/OR	
44	Izbica Kujawska	Izbica Kujawska	7	52-45	17				archiwalne
						osada	k. pucharów lejkowatych	neolit	
						punkt osadniczy	?	pradzieje	
45	Józefowo	Izbica Kujawska	1-4	52-45	18-21	punkt osadniczy	?	nieokreślona	
46	Józefowo	Izbica Kujawska	5	52-45	22				archiwalne
47	Józefowo	Izbica Kujawska	6	52-45	23				archiwalne
48	Józefowo	Izbica Kujawska	7	52-45	24				archiwalne
						osada	k. pucharów lejkowatych	neolit	
49	Józefowo	Izbica Kujawska	8	52-45	25	punkt osadniczy	k. łużycka	epoka brązu/wczesna epoka żelaza	
50	Józefowo	Izbica Kujawska	9	52-45	26	punkt osadniczy	k. pucharów lejkowatych	neolit	
51	Józefowo	Izbica Kujawska	10	52-45	27				archiwalne
52	Józefowo	Izbica Kujawska	11	52-45	28				archiwalne
53	Józefowo	Izbica Kujawska	12	52-45	29				archiwalne
						punkt osadniczy	k. pucharów lejkowatych	neolit	
						punkt osadniczy	?	pradzieje	
54	Józefowo	Izbica Kujawska	13	52-45	30	punkt osadniczy		późne średniowiecze/nowożytny	
						punkt osadniczy	?	pradzieje	
55	Józefowo	Izbica Kujawska	14	52-45	31	punkt osadniczy	?		
56	Józefowo	Izbica Kujawska	15	52-45	32				archiwalne
57	Józefowo	Izbica Kujawska	16	52-45	33	osada	k. pucharów lejkowatych	neolit	

						punkt osadniczy	k. łużycka	epoka brązu	
						osada	k. przeworska	młodszy okres przedrzymski/OR	
						punkt osadniczy		późne średniowiecze/nowożytny	
						punkt osadniczy	?	?	
58	Józefowo	Izbica Kujawska	17	52-45	34	punkt osadniczy	?	epoka kamienia /epoka brązu	
						punkt osadniczy	?	epoka brązu	
						punkt osadniczy	k. przeworska	młodszy okres przedrzymski/OR	
59	Józefowo	Izbica Kujawska	18	52-45	35	punkt osadniczy	k. ceramiki wstęgowej rytej	neolit	
						punkt osadniczy	k. trzciniecka	wczesna epoka brązu	
						punkt osadniczy	k. łużycka	epoka brązu/wczesna epoka żelaza	
						osada	k. przeworska	młodszy okres przedrzymski	
						punkt osadniczy		średniowiecze	
60	Józefowo	Izbica Kujawska	19	52-45	36	osada	k. pucharów lejkowatych	neolit	
						punkt osadniczy	?	neolit	
						punkt osadniczy	?	neolit/wczesna epoka brązu	
						punkt osadniczy	?	wczesna epoka brązu	
						punkt osadniczy	?	epoka kamienia /epoka brązu	
						punkt osadniczy	k. przeworska	młodszy okres przedrzymski/OR	
						punkt osadniczy	?	?	
61	Józefowo	Izbica Kujawska	20	52-45	37				archiwalne
62	Józefowo	Izbica Kujawska	21	52-45	38				archiwalne
63	Józefowo	Izbica Kujawska	22	52-45	39				archiwalne
64	Kazimierowo	Izbica Kujawska	3	52-45	40	punkt osadniczy	k. pucharów lejkowatych	neolit	
						punkt osadniczy	k. amfor kulistych	neolit	
						punkt osadniczy	k. łużycka	epoka brązu/wczesna epoka żelaza	
						punkt osadniczy		późne średniowiecze/nowożytny	
65	Kazimierowo	Izbica Kujawska	4	52-45	41				archiwalne
66	Kazimierowo	Izbica Kujawska	5	52-45	42				archiwalne

67	Kazimierowo	Izbica Kujawska	5	52-45	42				
68	Kazimierowo	Izbica Kujawska	6	52-45	43	osada	k. pucharów lejkowatych	neolit	
						punkt osadniczy	k. amfor kulistych	neolit	
						punkt osadniczy	?	epoka kamienia /epoka brązu	
						punkt osadniczy	k. przeworska	młodszy okres przedrzymski/OR	
69	Kazimierowo	Izbica Kujawska	7	52-45	44	punkt osadniczy		późne średniowiecze/nowożytny	
						punkt osadniczy	?	późny neolit	
						punkt osadniczy	?	epoka kamienia /epoka brązu	
70	Kazimierowo	Izbica Kujawska	8	52-45	45	punkt osadniczy	k. łużycka	epoka brązu/wczesna epoka żelaza	
71	Kazimierowo	Izbica Kujawska	9	52-45	46	osada	k. pucharów lejkowatych	neolit	
						punkt osadniczy	?	wczesna epoka brązu	
						punkt osadniczy	?	?	
72	Kazimierowo	Izbica Kujawska	10	52-45	47				archiwalne
73	Kazimierowo	Izbica Kujawska	11	52-45	48				archiwalne
74	Kazimierowo	Izbica Kujawska	12	52-45	49				archiwalne
75	Kazimierowo	Izbica Kujawska	13	52-45	50	punkt osadniczy		późne średniowiecze	
76	Kazimierowo	Izbica Kujawska	14	52-45	51	punkt osadniczy	k. pucharów lejkowatych	neolit	
						punkt osadniczy		średniowiecze	
77	Kazimierowo	Izbica Kujawska	15	52-45	52				archiwalne
78	Kazimierowo	Izbica Kujawska	16	52-45	53				archiwalne
79	Kazimierowo	Izbica Kujawska	17	52-45	54				archiwalne
80	Kazimierowo	Izbica Kujawska	18	52-45	55				archiwalne
81	Kazimierowo/Zakręty	Izbica Kujawska	1	52-45	56	osada	k. pucharów lejkowatych	neolit	
						punkt osadniczy	?	pradzieje	
82	Kazimierowo/Zakręty	Izbica Kujawska	2	52-45	57				archiwalne
83	Kazimierowo/Zakręty	Izbica Kujawska	3	52-45	58				archiwalne
84	Kazimierowo/Zakręty	Izbica Kujawska	4	52-45	59				archiwalne

85	Kazimierowo/Zakręty	Izbica Kujawska	5	52-45	60	punkt osadniczy	?	epoka kamienia	
						punkt osadniczy		późne średniowiecze	
86	Kazimierowo/Zakręty	Izbica Kujawska	6	52-45	61				archiwalne
87	Martanowo	Izbica Kujawska	1	52-45	68				archiwalne
88	Martanowo	Izbica Kujawska	2	52-45	69				archiwalne
89	Pasieka	Izbica Kujawska	1	52-45	70				archiwalne
90	Pasieka	Izbica Kujawska	2	52-45	71	punkt osadniczy	k. pucharów lejkowatych	neolit	
						punkt osadniczy	?	epoka kamienia /epoka brązu	
						osada	k. łużycka	epoka brązu/wczesna epoka żelaza	
91	Pasieka	Izbica Kujawska	3,5	52-45	72, 74	osada	k. pucharów lejkowatych	neolit	
						punkt osadniczy	?	neolit	
						punkt osadniczy	?	wczesna epoka brązu	
						osada	k. przeworska	młodszy okres przedrzymski/OR	
						punkt osadniczy	?	pradzieje	
92	Pasieka	Izbica Kujawska	4	52-45	73	punkt osadniczy		późne średniowiecze	
93	Pasieka	Izbica Kujawska	6	52-45	75				archiwalne
94	Pasieka	Izbica Kujawska	7	52-45	76				archiwalne
95	Pasieka	Izbica Kujawska	8,9	52-45	77, 78	punkt osadniczy	k. amfor kulistych	neolit	
						osada	k. przeworska	młodszy okres przedrzymski/OR	
96	Pasieka	Izbica Kujawska	10	52-45	79				archiwalne
97	Pasieka	Izbica Kujawska	11	52-45	80	punkt osadniczy	k. pucharów lejkowatych	neolit	
						punkt osadniczy	?	neolit	
98	Pasieka	Izbica Kujawska	12	52-45	81	punkt osadniczy	k. pucharów lejkowatych	neolit	
						punkt osadniczy	k. amfor kulistych	neolit	
						punkt osadniczy	?	pradzieje	
						punkt osadniczy	?	?	
99	Pasieka	Izbica Kujawska	14	52-45	83				archiwalne
100	Pasieka	Izbica Kujawska	15	52-45	84				archiwalne

101	Pasieka	Izbica Kujawska	16	52-45	85				archiwalne
102	Pasieka	Izbica Kujawska	17	52-45	86	punkt osadniczy	?	późny neolit	
103	Pasieka	Izbica Kujawska	18	52-45	87	punkt osadniczy	k. amfor kulistych	neolit	
104	Pasieka	Izbica Kujawska	19	52-45	88				archiwalne
105	Pasieka	Izbica Kujawska	20	52-45	89	punkt osadniczy	k. amfor kulistych	neolit	
						punkt osadniczy	?	późny neolit	
						osada	k. łużycka	epoka brązu/wczesna epoka żelaza	
						punkt osadniczy	?	?	
106	Pasieka	Izbica Kujawska	21	52-45	90	osada	k. pucharów lejkowatych	neolit	
						punkt osadniczy	?	epoka kamienia/wczesna epoka brązu	
						osada	?	wczesna epoka brązu	
107	Pasieka	Izbica Kujawska	22	52-45	91				archiwalne
108	Pasieka	Izbica Kujawska	23	52-45	92				archiwalne
109	Pasieka	Izbica Kujawska	24	52-45	93				archiwalne
110	Pasieka	Izbica Kujawska	25-26	52-45	94-95	osada	k. pucharów lejkowatych	neolit	
						punkt osadniczy	k. amfor kulistych	neolit	
						punkt osadniczy	?	epoka kamienia /epoka brązu	
						punkt osadniczy	k. łużycka	epoka brązu/wczesna epoka żelaza	
						punkt osadniczy	?	?	
111	Pasieka	Izbica Kujawska	27	52-45	96				archiwalne
112	Pasieka	Izbica Kujawska	28	52-45	97				archiwalne
113	Skarbanowo	Izbica Kujawska	1	52-45	98	punkt osadniczy	k. pucharów lejkowatych	neolit	
						punkt osadniczy	k. przeworska	młodszy okres przedrzymski/OR	
114	Skarbanowo	Izbica Kujawska	2	52-45	99				archiwalne
115	Skarbanowo	Izbica Kujawska	3	52-45	100	punkt osadniczy	k. pucharów lejkowatych	neolit	
						cmentarzysko	k. łużycka	epoka brązu/wczesna epoka żelaza	
						osada	k. przeworska	młodszy okres przedrzymski/OR	
						punkt osadniczy		średniowiecze	



						punkt osadniczy	k. pucharów lejkowatych	neolit	
						osada	k. amfor kulistych	neolit	
						punkt osadniczy	?	epoka kamienia /epoka brązu	
						osada	k. przeworska	młodszy okres przedrzymski/OR	
116	Skarbanowo	Izbica Kujawska	4	52-45	101	punkt osadniczy	?	?	
117	Skarbanowo	Izbica Kujawska	5	52-45	102				archiwalne
118	Skarbanowo	Izbica Kujawska	6	52-45	103				archiwalne
119	Skarbanowo	Izbica Kujawska	7	52-45	104	punkt osadniczy	?	pradzieje	
120	Skarbanowo	Izbica Kujawska	8	52-45	105				archiwalne
121	Skarbanowo	Izbica Kujawska	9	52-45	106				archiwalne
122	Skarbanowo	Izbica Kujawska	10	52-45	107				archiwalne
123	Skarbanowo	Izbica Kujawska	11	52-45	108				archiwalne
						osada	k. pucharów lejkowatych	neolit	
						osada	k. amfor kulistych	neolit	
						punkt osadniczy	?	epoka kamienia	
						punkt osadniczy	?	młodszy okres przedrzymski/OR	
						punkt osadniczy		późne średniowiecze/nowożytny	
124	Sokołowo	Izbica Kujawska	1-2	52-45	125-126	punkt osadniczy	?	?	
125	Sokołowo	Izbica Kujawska	3	52-45	127				archiwalne
126	Sokołowo	Izbica Kujawska	4	52-45	128				archiwalne
						punkt osadniczy	k. pucharów lejkowatych	neolit	
127	Sokołowo	Izbica Kujawska	5	52-45	129	punkt osadniczy		średniowiecze	
128	Sokołowo	Izbica Kujawska	6	52-45	130				archiwalne
129	Sokołowo	Izbica Kujawska	7	52-45	131				archiwalne
130	Sokołowo	Izbica Kujawska	8	52-45	132				archiwalne
131	Sokołowo	Izbica Kujawska	9	52-45	133				archiwalne
						punkt osadniczy	?	pradzieje	
132	Sokołowo	Izbica Kujawska	10	52-45	134	punkt osadniczy		późne średniowiecze	

						punkt osadniczy	k. pucharów lejkowatych	neolit	
						punkt osadniczy	?	pradzieje	
133	Sokołowo	Izbica Kujawska	11	52-45	135	punkt osadniczy		średniowiecze	
134	Sokołowo	Izbica Kujawska	12	52-45	136				archiwalne
135	Sokołowo	Izbica Kujawska	13	52-45	137				archiwalne
136	Sokołowo	Izbica Kujawska	14	52-45	138				archiwalne
137	Sokołowo	Izbica Kujawska	15	52-45	139				archiwalne
						osada	k. pucharów lejkowatych	neolit	
138	Sokołowo	Izbica Kujawska	16	52-45	140	punkt osadniczy		późne średniowiecze	
						punkt osadniczy	k. pucharów lejkowatych	neolit	
						punkt osadniczy	?	epoka kamienia /epoka brązu	
						punkt osadniczy	?	wczesna epoka brązu	
139	Sokołowo	Izbica Kujawska	17	52-45	141	punkt osadniczy		średniowiecze	
140	Sokołowo	Izbica Kujawska	18	52-45	142	punkt osadniczy	?	epoka kamienia /epoka brązu	
141	Sokołowo	Izbica Kujawska	19	52-45	143				archiwalne
142	Sokołowo	Izbica Kujawska	20	52-45	144				archiwalne
						punkt osadniczy	k. pucharów lejkowatych	neolit	
						punkt osadniczy	k. trzciniecka	wczesna epoka brązu	
						punkt osadniczy	k. lużycka	epoka brązu/wczesna epoka żelaza	
143	Sokołowo	Izbica Kujawska	21	52-45	145	punkt osadniczy	k. przeworska	młodszy okres przedrzymski/OR	
144	Sokołowo	Izbica Kujawska	22	52-45	146				archiwalne
145	Świszewy	Izbica Kujawska	1	52-45	147	punkt osadniczy	?	epoka kamienia /epoka brązu	
146	Świszewy	Izbica Kujawska	2	52-45	148				archiwalne
147	Świszewy	Izbica Kujawska	3	52-45	149				archiwalne
148	Świszewy	Izbica Kujawska	4	52-45	150				archiwalne
149	Świszewy	Izbica Kujawska	5	52-45	151	osada	k. pucharów lejkowatych	neolit	
150	Świszewy	Izbica Kujawska	6	52-45	152				archiwalne

151	Świszewy	Izbica Kujawska	7	52-45	153				archiwalne
152	Świszewy	Izbica Kujawska	8	52-45	154				archiwalne
153	Świszewy	Izbica Kujawska	9	52-45	155				archiwalne
154	Świszewy	Izbica Kujawska	10	52-45	156				archiwalne
155	Zagrodnica	Izbica Kujawska	1	52-45	157				archiwalne
156	Podtymień	Izbica Kujawska	2	52-45	158	punkt osadniczy	k. łużycka	epoka brązu/wczesna epoka żelaza	
						osada	k. przeworska	młodszy okres przedrzymski/OR	
						punkt osadniczy		późne średniowiecze	
157	Józefowo	Izbica Kujawska	3	52-45	159	punkt osadniczy	k. amfor kulistych	neolit	
						punkt osadniczy	k. przeworska	młodszy okres przedrzymski/OR	
						?	?	?	
158	Sokołowo	Izbica Kujawska	1	52-45	160	punkt osadniczy	?	mezololit	
						punkt osadniczy	k. pucharów lejkowatych	neolit	
						punkt osadniczy	k. przeworska	młodszy okres przedrzymski/OR	
						punkt osadniczy	?	pradzieje	
						punkt osadniczy		średniowiecze	
159	Sokołowo	Izbica Kujawska	23	52-45	161	punkt osadniczy	k. ceramiki wstęgowej rytej	neolit	
						osada	k. pucharów lejkowatych	neolit	
						punkt osadniczy	k. amfor kulistych	neolit	
						punkt osadniczy	?	neolit	
						punkt osadniczy	?	epoka kamienia	
						punkt osadniczy	k. łużycka	epoka brązu/wczesna epoka żelaza	
						punkt osadniczy		późne średniowiecze	
punkt osadniczy	?	?							
160	Pasieka	Izbica Kujawska	29	52-45	162	osada	k. ceramiki wstęgowej rytej	neolit	
						punkt osadniczy	?	pradzieje	
161	Pasieka	Izbica Kujawska	17	52-45	163	punkt osadniczy	k. ceramiki wstęgowej rytej	neolit	

						punkt osadniczy	k. ceramiki wstęgowej rytej	neolit	
						osada	k. pucharów lejkowatych	neolit	
						osada	k. amfor kulistych	neolit	
						punkt osadniczy	?	neolit	
162	Grochowiska	Izbica Kujawska	35	52-45	164	punkt osadniczy	k. przeworska	młodszy okres przedrzymski/OR	
163	Pasieka	Izbica Kujawska	30	52-45	219	punkt osadniczy	?	pradzieje	
						osada	k. pucharów lejkowatych	neolit	
						osada	k. pucharów lejkowatych	neolit	
						osada	k. pucharów lejkowatych	neolit	
						osada	k. pucharów lejkowatych	neolit	
						punkt osadniczy		późne średniowiecze/nowożytny	
164	Pasieka	Izbica Kujawska	31	52-45	220	punkt osadniczy	?	?	
165	Pasieka	Izbica Kujawska	32	52-45	221	punkt osadniczy	?	późny neolit	
166	Pasieka	Izbica Kujawska	33	52-45	222	punkt osadniczy	k. pucharów lejkowatych	neolit	
167	Pasieka	Izbica Kujawska	34	52-45	223	punkt osadniczy	k. pucharów lejkowatych	neolit	
						punkt osadniczy	?	epoka brązu	
168	Pasieka	Izbica Kujawska	35	52-45	224	punkt osadniczy	?	pradzieje	
						punkt osadniczy	?	epoka brązu	
169	Pasieka	Izbica Kujawska	36	52-45	225	punkt osadniczy	?	pradzieje	
170	Pasieka	Izbica Kujawska	37	52-45	226	punkt osadniczy	k. pucharów lejkowatych	neolit	
						punkt osadniczy	?	epoka kamienia /epoka brązu	
171	Pasieka	Izbica Kujawska	38	52-45	227	punkt osadniczy	?	pradzieje	
172	Pasieka	Izbica Kujawska	39	52-45	228	punkt osadniczy	?	późny neolit/wczesna epoka brązu	
173	Pasieka	Izbica Kujawska	40	52-45	229	punkt osadniczy	?	wczesna epoka brązu	
174	Pasieka	Izbica Kujawska	41	52-45	230	punkt osadniczy	k. pucharów	neolit	

							lejkowatych	
						punkt osadniczy	k. łużycka	epoka brązu/wczesna epoka żelaza
175	Pasieka	Izbica Kujawska	42	52-45	231	punkt osadniczy	?	epoka kamienia /epoka brązu
						punkt osadniczy	?	pradzieje
176	Pasieka	Izbica Kujawska	43	52-45	232	punkt osadniczy	?	pradzieje
177	Pasieka	Izbica Kujawska	44	52-45	233	punkt osadniczy	k. pucharów lejkowatych	neolit
178	Pasieka	Izbica Kujawska	45	52-45	234	punkt osadniczy	?	epoka kamienia /epoka brązu
179	Pasieka	Izbica Kujawska	46	52-45	235	punkt osadniczy	k. amfor kulistych	neolit
						punkt osadniczy	k. pucharów lejkowatych	neolit
180	Pasieka	Izbica Kujawska	47	52-45	236	punkt osadniczy	k. łużycka	epoka brązu/wczesna epoka żelaza
181	Pasieka	Izbica Kujawska	48	52-45	237	punkt osadniczy	k. pucharów lejkowatych	neolit
						punkt osadniczy	k. pucharów lejkowatych	neolit
182	Pasieka	Izbica Kujawska	49	52-45	238	punkt osadniczy	?	epoka kamienia /epoka brązu
						punkt osadniczy	?	wczesna epoka brązu
183	Pasieka	Izbica Kujawska	50	52-45	239	punkt osadniczy	?	pradzieje
184	Pasieka	Izbica Kujawska	51	52-45	240	punkt osadniczy	k. łużycka	epoka brązu/wczesna epoka żelaza
						punkt osadniczy	?	epoka kamienia /epoka brązu
185	Pasieka	Izbica Kujawska	52	52-45	241	punkt osadniczy	?	pradzieje
186	Pasieka	Izbica Kujawska	53	52-45	242	punkt osadniczy	k. pucharów lejkowatych	neolit
187	Pasieka	Izbica Kujawska	54	52-45	243	punkt osadniczy	?	pradzieje
						punkt osadniczy	k. pucharów lejkowatych	neolit
188	Pasieka	Izbica Kujawska	55	52-45	244	punkt osadniczy	?	pradzieje
						punkt osadniczy	k. pucharów lejkowatych	neolit
189	Pasieka	Izbica Kujawska	56	52-45	245	punkt osadniczy	k. łużycka	epoka brązu/wczesna epoka żelaza
190	Pasieka	Izbica Kujawska	57	52-45	246	punkt osadniczy	?	epoka kamienia /epoka brązu
191	Pasieka	Izbica Kujawska	58	52-45	247	punkt osadniczy	k. pucharów	neolit

							lejkowatych		
192	Pasieka	Izbica Kujawska	59	52-45	248	punkt osadniczy	?	późny neolit	
193	Pasieka	Izbica Kujawska	60	52-45	249	punkt osadniczy	?	epoka kamienia /epoka brązu	
194	Pasieka	Izbica Kujawska	61	52-45	250	punkt osadniczy	?	pradzieje	
195	Pasieka	Izbica Kujawska	62	52-45	251	osada	k. pucharów lejkowatych	neolit	
196	Pasieka	Izbica Kujawska	63	52-45	252	punkt osadniczy	?	epoka kamienia /epoka brązu	
						punkt osadniczy	?	pradzieje	
197	Pasieka	Izbica Kujawska	64	52-45	253	punkt osadniczy	k. pucharów lejkowatych	neolit	
						punkt osadniczy	k. pomorska/k.grobów kloszowych	młodszy okres przedrzymski	
198	Pasieka	Izbica Kujawska	65	52-45	254	punkt osadniczy	k. pucharów lejkowatych	neolit	
						punkt osadniczy	?	epoka kamienia /epoka brązu	
						punkt osadniczy	?	pradzieje	
199	Pasieka	Izbica Kujawska	66	52-45	255	punkt osadniczy	k. pucharów lejkowatych	neolit	
200	Pasieka	Izbica Kujawska	67	52-45	256	punkt osadniczy	?	epoka brązu	
201	Pasieka	Izbica Kujawska	68	52-45	257	punkt osadniczy	k. łużycka	epoka brązu/wczesna epoka żelaza	
						punkt osadniczy		późne średniowiecze	
202	Pasieka	Izbica Kujawska	69	52-45	258	punkt osadniczy	k. amfor kulistych	neolit	
						punkt osadniczy	?	epoka brązu	
						punkt osadniczy		późne średniowiecze	
203	Pasieka	Izbica Kujawska	70	52-45	259	punkt osadniczy	k. amfor kulistych	neolit	
						punkt osadniczy	?	epoka kamienia /epoka brązu	
						punkt osadniczy		średniowiecze	
204	Pasieka	Izbica Kujawska	71	52-45	260	punkt osadniczy	k. pucharów lejkowatych	neolit	
						punkt osadniczy	k. amfor kulistych	neolit	
205	Pasieka	Izbica Kujawska	72	52-45	261	punkt osadniczy	k. pucharów lejkowatych	neolit	

206	Pasieka	Izbica Kujawska	73	52-45	262	punkt osadniczy	?	epoka kamienia /epoka brązu	
						punkt osadniczy	?	epoka kamienia /epoka brązu	
						punkt osadniczy	k. pomorska/k.grobów kloszowych	młodszy okres przedrzymski	
207	Pasieka	Izbica Kujawska	74	52-45	263	punkt osadniczy	?	pradzieje	
						punkt osadniczy	?	mezololit	
						punkt osadniczy	k. pucharów lejkowatych	neolit	
208	Pasieka	Izbica Kujawska	75	52-45	264	punkt osadniczy	?	pradzieje	
						punkt osadniczy	?	epoka kamienia /epoka brązu	
209	Pasieka	Izbica Kujawska	76	52-45	265	punkt osadniczy	?	wczesna epoka brązu	
210	Pasieka	Izbica Kujawska	77	52-45	266	punkt osadniczy	k. amfor kulistych	neolit	
						punkt osadniczy	k. pucharów lejkowatych	neolit	
211	Pasieka	Izbica Kujawska	78	52-45	267	punkt osadniczy	k. łyżeczka	epoka brązu/wczesna epoka żelaza	
						punkt osadniczy	?	epoka kamienia /epoka brązu	
212	Pasieka	Izbica Kujawska	79	52-45	268	punkt osadniczy	k. przeworska	młodszy okres przedrzymski/OR	
						punkt osadniczy	?	epoka kamienia /epoka brązu	
213	Pasieka	Izbica Kujawska	80	52-45	269	punkt osadniczy	?	pradzieje	
214	Pasieka	Izbica Kujawska	81	52-45	270	punkt osadniczy		późne średniowiecze	
215	Pasieka	Izbica Kujawska	82	52-45	271	punkt osadniczy	k. łyżeczka	halsztat	
						punkt osadniczy	?	epoka kamienia /epoka brązu	
216	Pasieka	Izbica Kujawska	83	52-45	272	punkt osadniczy	k. przeworska	młodszy okres przedrzymski/OR	
						punkt osadniczy	?	epoka kamienia /epoka brązu	
217	Pasieka	Izbica Kujawska	84	52-45	273	punkt osadniczy	k. przeworska	młodszy okres przedrzymski/OR	
218	Świszewy	Izbica Kujawska	13	52-45	289	punkt osadniczy	?	pradzieje	
219	Świszewy	Izbica Kujawska	14	52-45	290	punkt osadniczy	?	pradzieje	
220	Świszewy	Izbica Kujawska	15	52-45	291	punkt osadniczy	k. pucharów lejkowatych	neolit	
221	Świszewy	Izbica Kujawska	16	52-45	292	punkt osadniczy	?	pradzieje	
222	Świszewy	Izbica Kujawska	17	52-45	293	punkt osadniczy	k. amfor kulistych	neolit	

223	Świszewy	Izbica Kujawska	18	52-45	294	punkt osadniczy	k. pucharów lejkowatych	neolit	
224	Świszewy	Izbica Kujawska	19	52-45	295	punkt osadniczy	k. pucharów lejkowatych	neolit	
225	Świszewy	Izbica Kujawska	20	52-45	296	punkt osadniczy		późne średniowiecze	
226	Świszewy	Izbica Kujawska	21	52-45	297	punkt osadniczy	?	epoka kamienia	
227	Świszewy	Izbica Kujawska	22	52-45	298	punkt osadniczy	?	pradzieje	
228	Świszewy	Izbica Kujawska	23	52-45	299	punkt osadniczy	?	epoka kamienia /epoka brązu	
229	Świszewy	Izbica Kujawska	24	52-45	300	punkt osadniczy		późne średniowiecze/nowożytny	
230	Świszewy	Izbica Kujawska	25	52-45	301	punkt osadniczy		nowożytny	
231	Świszewy	Izbica Kujawska	26	52-45	302	punkt osadniczy	?	epoka kamienia /epoka brązu	
						punkt osadniczy	?	epoka kamienia /epoka brązu	
232	Świszewy	Izbica Kujawska	27	52-45	303	punkt osadniczy		nowożytny	
233	Świszewy	Izbica Kujawska	28	52-45	304	punkt osadniczy	?	epoka kamienia	
234	Świszewy	Izbica Kujawska	29	52-45	305	punkt osadniczy		późne średniowiecze	
235	Świszewy	Izbica Kujawska	30	52-45	306	punkt osadniczy	k. pucharów lejkowatych	neolit	
236	Świszewy	Izbica Kujawska	31	52-45	307	punkt osadniczy	k. pucharów lejkowatych	neolit	
237	Świszewy	Izbica Kujawska	32	52-45	308	punkt osadniczy		średniowiecze	
						punkt osadniczy	k. pucharów lejkowatych	neolit	
238	Świszewy	Izbica Kujawska	33	52-45	309	punkt osadniczy		późne średniowiecze/nowożytny	
						punkt osadniczy	?	epoka kamienia /epoka brązu	
239	Świszewy	Izbica Kujawska	34	52-45	310	punkt osadniczy		późne średniowiecze	
240	Świszewy	Izbica Kujawska	35	52-45	311	punkt osadniczy		późne średniowiecze	
241	Świszewy	Izbica Kujawska	36	52-45	312	punkt osadniczy	?	pradzieje	
242	Świszewy	Izbica Kujawska	37	52-45	313	punkt osadniczy	?	?	
						punkt osadniczy	k. pucharów lejkowatych	neolit	
						punkt osadniczy	?	epoka kamienia /epoka brązu	
243	Świszewy	Izbica Kujawska	38	52-45	314	punkt osadniczy	?	pradzieje	



244	Świszewy	Izbica Kujawska	39	52-45	315	punkt osadniczy	k. pucharów lejkowatych	neolit	
						punkt osadniczy	?	epoka kamienia /epoka brązu	
						punkt osadniczy	?	pradzieje	
245	Świszewy	Izbica Kujawska	40	52-45	316	punkt osadniczy	k. pucharów lejkowatych	neolit	
246	Świszewy	Izbica Kujawska	41	52-45	317	punkt osadniczy	?	pradzieje	
247	Świszewy	Izbica Kujawska	42	52-45	318	punkt osadniczy	k. pucharów lejkowatych	neolit	
						punkt osadniczy	k. przeworska	młodszy okres przedrzymski/OR	
248	Świszewy	Izbica Kujawska	43	52-45	319	punkt osadniczy	?	neolit	
249	Świszewy	Izbica Kujawska	44	52-45	320	punkt osadniczy	?	epoka brązu	
250	Świszewy	Izbica Kujawska	45	52-45	321	punkt osadniczy	?	epoka kamienia /epoka brązu	
						punkt osadniczy	?	pradzieje	
251	Świszewy	Izbica Kujawska	46	52-45	322	punkt osadniczy	k. pucharów lejkowatych	neolit	
						punkt osadniczy	?	epoka kamienia /epoka brązu	
252	Świszewy	Izbica Kujawska	47	52-45	323	punkt osadniczy	?	wczesna epoka brązu	
253	Świszewy	Izbica Kujawska	48	52-45	324	osada	k. pucharów lejkowatych	neolit	
						osada	k. łużycka	epoka brązu/wczesna epoka żelaza	
254	Augustynowo	Izbica Kujawska	11	52-45	325	punkt osadniczy	?	pradzieje	
255	Augustynowo	Izbica Kujawska	12	52-45	326	punkt osadniczy		nowożytny	
256	Augustynowo	Izbica Kujawska	13	52-45	327	punkt osadniczy	k. pucharów lejkowatych	neolit	
257	Augustynowo	Izbica Kujawska	14	52-45	328	punkt osadniczy	?	epoka kamienia	
						punkt osadniczy		średniowiecze	
258	Augustynowo	Izbica Kujawska	15	52-45	329	punkt osadniczy	k. pucharów lejkowatych	neolit	
						punkt osadniczy	k. łużycka	epoka brązu/wczesna epoka żelaza	
259	Augustynowo	Izbica Kujawska	16	52-45	330	punkt osadniczy	?	epoka kamienia	
260	Augustynowo	Izbica Kujawska	17	52-45	331	punkt osadniczy	k. pomorska/k.grobów kloszowych	młodszy okres przedrzymski	

261	Augustynowo	Izbica Kujawska	18	52-45	332	punkt osadniczy	k. amfor kulistych	neolit	
						punkt osadniczy		średniowiecze	
262	Augustynowo	Izbica Kujawska	19	52-45	333	punkt osadniczy		średniowiecze	
263	Augustynowo	Izbica Kujawska	20	52-45	334	punkt osadniczy	k. łużycka	epoka brązu/wczesna epoka żelaza	
264	Augustynowo	Izbica Kujawska	21	52-45	335	punkt osadniczy	k. pucharów lejkowatych	neolit	
265	Augustynowo	Izbica Kujawska	22	52-45	336	punkt osadniczy	k. pucharów lejkowatych	neolit	
266	Augustynowo	Izbica Kujawska	23	52-45	337	punkt osadniczy	k. pucharów lejkowatych	neolit	
267	Augustynowo	Izbica Kujawska	24	52-45	338	punkt osadniczy	?	pradzieje	
268	Augustynowo	Izbica Kujawska	25	52-45	339	punkt osadniczy		późne średniowiecze/nowożytny	
269	Augustynowo	Izbica Kujawska	26	52-45	340	punkt osadniczy	k. pucharów lejkowatych	neolit	
270	Augustynowo	Izbica Kujawska	27	52-45	341	punkt osadniczy		średniowiecze	
						punkt osadniczy	?	epoka kamienia	
						punkt osadniczy		średniowiecze	
271	Augustynowo	Izbica Kujawska	28	52-45	342	punkt osadniczy		nowożytny	
272	Augustynowo	Izbica Kujawska	29	52-45	343	punkt osadniczy	k. ceramiki sznurowej	neolit	
273	Augustynowo	Izbica Kujawska	30	52-45	344	punkt osadniczy		średniowiecze	
274	Augustynowo	Izbica Kujawska	31	52-45	345	punkt osadniczy		średniowiecze	
275	Augustynowo	Izbica Kujawska	32	52-45	346	punkt osadniczy	?	epoka kamienia /epoka brązu	
						osada	k. przeworska	młodszy okres przedrzymski/OR	
276	Sokołowo	Izbica Kujawska	24	52-45	347	punkt osadniczy		późne średniowiecze	
						punkt osadniczy	?	epoka kamienia /epoka brązu	
277	Sokołowo	Izbica Kujawska	25	52-45	348	punkt osadniczy	?	pradzieje	
278	Sokołowo	Izbica Kujawska	26	52-45	349	punkt osadniczy	?	pradzieje	
279	Sokołowo	Izbica Kujawska	27	52-45	350	punkt osadniczy	?	epoka kamienia	
280	Sokołowo	Izbica Kujawska	28	52-45	351	punkt osadniczy	?	epoka kamienia /epoka brązu	
281	Sokołowo	Izbica Kujawska	29	52-45	352	punkt osadniczy	?	epoka kamienia /epoka brązu	
282	Sokołowo	Izbica Kujawska	30	52-45	353	punkt osadniczy	?	epoka kamienia /epoka brązu	
283	Sokołowo	Izbica Kujawska	31	52-45	354	punkt osadniczy	k. pucharów	neolit	

							lejkowatych	
						punkt osadniczy	k. amfor kulistych	neolit
						punkt osadniczy		późne średniowiecze
284	Sokołowo	Izbica Kujawska	32	52-45	355	punkt osadniczy	?	?
285	Sokołowo	Izbica Kujawska	33	52-45	356	punkt osadniczy	?	pradzieje
286	Sokołowo	Izbica Kujawska	34	52-45	357	punkt osadniczy	?	epoka kamienia
287	Sokołowo	Izbica Kujawska	35	52-45	358	punkt osadniczy	k. pucharów lejkowatych	neolit
288	Sokołowo	Izbica Kujawska	36	52-45	359	punkt osadniczy	k. pucharów lejkowatych	neolit
						punkt osadniczy	k. pucharów lejkowatych	neolit
289	Sokołowo	Izbica Kujawska	37	52-45	360	punkt osadniczy	?	pradzieje
						punkt osadniczy	k. pucharów lejkowatych	neolit
290	Sokołowo	Izbica Kujawska	38	52-45	361	punkt osadniczy		późne średniowiecze
						punkt osadniczy	k. pucharów lejkowatych	neolit
						punkt osadniczy	k. przeworska	młodszy okres przedrzymski/OR
291	Sokołowo	Izbica Kujawska	39	52-45	362	punkt osadniczy	?	?
						punkt osadniczy	k. pucharów lejkowatych	neolit
292	Sokołowo	Izbica Kujawska	40	52-45	363	punkt osadniczy	?	pradzieje
293	Sokołowo	Izbica Kujawska	41	52-45	364	punkt osadniczy	?	pradzieje
						punkt osadniczy	?	epoka kamienia /epoka brązu
294	Sokołowo	Izbica Kujawska	42	52-45	365	punkt osadniczy	?	pradzieje
295	Sokołowo	Izbica Kujawska	43	52-45	366	punkt osadniczy	?	epoka kamienia /epoka brązu
						punkt osadniczy	k. pucharów lejkowatych	neolit
296	Sokołowo	Izbica Kujawska	44	52-45	367	punkt osadniczy		późne średniowiecze
						osada	k. pucharów lejkowatych	neolit
297	Sokołowo	Izbica Kujawska	45	52-45	368	punkt osadniczy	k. amfor kulistych	neolit

						punkt osadniczy	k. ceramiki sznurowej	neolit	
						punkt osadniczy	?	epoka kamienia /epoka brązu	
						osada	k. łużycka	epoka brązu/wczesna epoka żelaza	
						punkt osadniczy	k. przeworska	młodszy okres przedrzymski/OR	
						punkt osadniczy	?	?	
298	Sokołowo	Izbica Kujawska	46	52-45	369	punkt osadniczy		średniowiecze	
299	Sokołowo	Izbica Kujawska	47	52-45	370	punkt osadniczy	?	pradzieje	
300	Sokołowo	Izbica Kujawska	48	52-45	371	punkt osadniczy	k. łużycka	epoka brązu/wczesna epoka żelaza	
301	Sokołowo	Izbica Kujawska	49	52-45	372	punkt osadniczy	k. łużycka	epoka brązu/wczesna epoka żelaza	
						punkt osadniczy	k. pucharów lejkowatych	neolit	
302	Sokołowo	Izbica Kujawska	50	52-45	373	punkt osadniczy	k. łużycka	epoka brązu/wczesna epoka żelaza	
						punkt osadniczy	k. pucharów lejkowatych	neolit	
303	Sokołowo	Izbica Kujawska	51	52-45	374	punkt osadniczy	k. przeworska	młodszy okres przedrzymski/OR	
						punkt osadniczy	k. pucharów lejkowatych	neolit	
						punkt osadniczy	?	późny neolit/wczesna epoka brązu	
304	Sokołowo	Izbica Kujawska	52	52-45	375	punkt osadniczy	?	epoka kamienia /epoka brązu	
						punkt osadniczy	?	epoka kamienia /epoka brązu	
305	Sokołowo	Izbica Kujawska	53	52-45	376	punkt osadniczy	k. przeworska	młodszy okres przedrzymski/OR	
306	Sokołowo	Izbica Kujawska	54	52-45	377	punkt osadniczy	k. amfor kulistych	neolit	
307	Sokołowo	Izbica Kujawska	55	52-45	378	punkt osadniczy	k. przeworska	młodszy okres przedrzymski/OR	
						punkt osadniczy	k. pucharów lejkowatych	neolit	
308	Sokołowo	Izbica Kujawska	56	52-45	379	punkt osadniczy	k. amfor kulistych	neolit	
309	Sokołowo	Izbica Kujawska	57	52-45	380	punkt osadniczy	k. amfor kulistych	neolit	
310	Sokołowo	Izbica Kujawska	58	52-45	381	punkt osadniczy	?	epoka kamienia /epoka brązu	
						punkt osadniczy	?	epoka kamienia	
311	Sokołowo	Izbica Kujawska	59	52-45	382	?	?	?	
312	Sokołowo	Izbica Kujawska	60	52-45	383	punkt osadniczy	?	wczesna epoka brązu	
313	Sokołowo	Izbica Kujawska	61	52-45	384	punkt osadniczy	?	pradzieje	

						punkt osadniczy		późne średniowiecze	
314	Sokołowo	Izbica Kujawska	62	52-45	385	punkt osadniczy	k. amfor kulistych	neolit	
						punkt osadniczy	k. przeworska	młodszy okres przedrzymski/OR	
315	Sokołowo	Izbica Kujawska	63	52-45	386	punkt osadniczy	k. łużycka	epoka brązu/wczesna epoka żelaza	
						punkt osadniczy	?	pradzieje	
316	Sokołowo	Izbica Kujawska	64	52-45	387	punkt osadniczy	?	epoka kamienia /epoka brązu	
317	Sokołowo	Izbica Kujawska	65	52-45	388	punkt osadniczy	k. pucharów lejkowatych	neolit	
						punkt osadniczy	k. przeworska	młodszy okres przedrzymski/OR	
						punkt osadniczy	?	pradzieje	
318	Sokołowo	Izbica Kujawska	66	52-45	389	punkt osadniczy	k. przeworska	młodszy okres przedrzymski/OR	
319	Sokołowo	Izbica Kujawska	67	52-45	390	punkt osadniczy	?	pradzieje	
320	Sokołowo	Izbica Kujawska	68	52-45	391	osada	k. przeworska	młodszy okres przedrzymski/OR	
321	Sokołowo	Izbica Kujawska	69	52-45	392	punkt osadniczy	k. łużycka	epoka brązu/wczesna epoka żelaza	
						punkt osadniczy	k. przeworska	młodszy okres przedrzymski/OR	
						punkt osadniczy		późne średniowiecze	
322	Sokołowo	Izbica Kujawska	70	52-45	393	punkt osadniczy	k. przeworska	młodszy okres przedrzymski/OR	
323	Sokołowo	Izbica Kujawska	71	52-45	394	punkt osadniczy	k. pucharów lejkowatych	neolit	
						osada	k. amfor kulistych	neolit	
						punkt osadniczy	?	epoka kamienia /epoka brązu	
						punkt osadniczy	?	epoka brązu	
						punkt osadniczy		wczesne średniowiecze	
324	Skarbanowo	Izbica Kujawska	18	52-45	395	punkt osadniczy	?	mezolitoit	
325	Skarbanowo	Izbica Kujawska	19	52-45	396	punkt osadniczy	?	mezolitoit	
						punkt osadniczy	?	neolit/wczesna epoka brązu	
						punkt osadniczy	?	epoka kamienia /epoka brązu	
326	Skarbanowo	Izbica Kujawska	20	52-45	397	punkt osadniczy	k. pucharów lejkowatych	neolit	
						punkt osadniczy	?	epoka kamienia /epoka brązu	

						punkt osadniczy	?	wczesna epoka brązu	
327	Skarbanowo	Izbica Kujawska	21	52-45	398	punkt osadniczy	?	pradzieje	
328	Skarbanowo	Izbica Kujawska	22	52-45	399	punkt osadniczy	?	pradzieje	
329	Skarbanowo	Izbica Kujawska	23	52-45	400	punkt osadniczy	k. pucharów lejkowatych	neolit	
						punkt osadniczy	?	późny neolit	
						punkt osadniczy	?	epoka kamienia /epoka brązu	
330	Skarbanowo	Izbica Kujawska	24	52-45	401	punkt osadniczy	?	pradzieje	
331	Skarbanowo	Izbica Kujawska	25	52-45	402	punkt osadniczy	k. pucharów lejkowatych	neolit	
332	Skarbanowo	Izbica Kujawska	26	52-45	403	punkt osadniczy	?	pradzieje	
333	Skarbanowo	Izbica Kujawska	27	52-45	404	punkt osadniczy	?	epoka kamienia /epoka brązu	
						punkt osadniczy	?	pradzieje	
334	Skarbanowo	Izbica Kujawska	28	52-45	405	punkt osadniczy	?	epoka kamienia /epoka brązu	
335	Skarbanowo	Izbica Kujawska	29	52-45	406	punkt osadniczy	k. pucharów lejkowatych	neolit	
336	Skarbanowo	Izbica Kujawska	30	52-45	407	punkt osadniczy		średniowiecze	
337	Skarbanowo	Izbica Kujawska	31	52-45	408	punkt osadniczy	?	pradzieje	
338	Skarbanowo	Izbica Kujawska	32	52-45	409	punkt osadniczy	?	epoka kamienia /epoka brązu	
						punkt osadniczy	?	pradzieje	
339	Skarbanowo	Izbica Kujawska	33	52-45	410	punkt osadniczy	?	pradzieje	
340	Skarbanowo	Izbica Kujawska	34	52-45	411	punkt osadniczy		średniowiecze	
341	Skarbanowo	Izbica Kujawska	35	52-45	412	punkt osadniczy	k. pucharów lejkowatych	neolit	
						osada	k. łużycka	epoka brązu/wczesna epoka żelaza	
342	Skarbanowo	Izbica Kujawska	36	52-45	413	punkt osadniczy	k. pucharów lejkowatych	neolit	
						punkt osadniczy	?	pradzieje	
343	Skarbanowo	Izbica Kujawska	37	52-45	414	punkt osadniczy	?	neolit	
						punkt osadniczy	k. przeworska	młodszy okres przedrzymski/OR	
344	Skarbanowo	Izbica Kujawska	38	52-45	415	punkt osadniczy	k. pucharów	neolit	

							lejkowatych	
						punkt osadniczy	?	epoka kamienia/wczesna epoka brązu
						punkt osadniczy	?	wczesna epoka brązu
						punkt osadniczy		późne średniowiecze
345	Skarbanowo	Izbica Kujawska	39	52-45	416	punkt osadniczy	?	pradzieje
346	Skarbanowo	Izbica Kujawska	40	52-45	417	punkt osadniczy		późne średniowiecze/nowożytny
						punkt osadniczy	?	epoka kamienia /epoka brązu
347	Skarbanowo	Izbica Kujawska	41	52-45	418	punkt osadniczy	k. przeworska	młodszy okres przedrzymski/OR
						osada	k. pucharów lejkowatych	neolit
						punkt osadniczy	k. amfor kulistych	neolit
						punkt osadniczy	?	neolit
						osada	k. łużycka	epoka brązu/wczesna epoka żelaza
348	Skarbanowo	Izbica Kujawska	42	52-45	419	punkt osadniczy	k. przeworska	młodszy okres przedrzymski/OR
349	Skarbanowo	Izbica Kujawska	43	52-45	420	punkt osadniczy	k. przeworska	młodszy okres przedrzymski/OR
350	Skarbanowo	Izbica Kujawska	44	52-45	421	punkt osadniczy	k. łużycka	epoka brązu/wczesna epoka żelaza
						punkt osadniczy	k. ceramiki wstęgowej klutej	neolit
						punkt osadniczy	k. amfor kulistych	neolit
						punkt osadniczy	?	epoka kamienia
351	Skarbanowo	Izbica Kujawska	45	52-45	422	punkt osadniczy		średniowiecze
352	Skarbanowo	Izbica Kujawska	46	52-45	423	punkt osadniczy	?	pradzieje
						punkt osadniczy	k. pucharów lejkowatych	neolit
						punkt osadniczy	?	epoka kamienia /epoka brązu
						osada	k. łużycka	epoka brązu/wczesna epoka żelaza
353	Skarbanowo	Izbica Kujawska	47	52-45	424	punkt osadniczy		średniowiecze
						punkt osadniczy	?	epoka kamienia /epoka brązu
354	Skarbanowo	Izbica Kujawska	48	52-45	425	punkt osadniczy	k. przeworska	młodszy okres przedrzymski/OR
						punkt osadniczy	k. pucharów lejkowatych	neolit
355	Skarbanowo	Izbica Kujawska	49	52-45	426	punkt osadniczy	k. łużycka	epoka brązu/wczesna epoka żelaza

356	Skarbanowo	Izbica Kujawska	50	52-45	427	punkt osadniczy	k. pucharów lejkowatych	neolit	
						punkt osadniczy	k. amfor kulistych	neolit	
						punkt osadniczy	?	epoka kamienia /epoka brązu	
						osada	k. łużycka	epoka brązu/wczesna epoka żelaza	
						punkt osadniczy	k. pomorska/k.grobów kloszowych	młodszy okres przedrzymski	
						punkt osadniczy		późne średniowiecze	
						punkt osadniczy	?	?	
357	Skarbanowo	Izbica Kujawska	51	52-45	428	punkt osadniczy	k. pucharów lejkowatych	neolit	
						punkt osadniczy	k. amfor kulistych	neolit	
358	Skarbanowo	Izbica Kujawska	52	52-45	429	punkt osadniczy		późne średniowiecze	
359	Skarbanowo	Izbica Kujawska	53	52-45	430	punkt osadniczy	k. łużycka	epoka brązu/wczesna epoka żelaza	
360	Kazimierowo	Izbica Kujawska	35	52-45	431	punkt osadniczy	?	epoka kamienia	
						punkt osadniczy	?	pradzieje	
						punkt osadniczy		późne średniowiecze	
361	Kazimierowo	Izbica Kujawska	36	52-45	432	punkt osadniczy		późne średniowiecze/nowożytny	
362	Kazimierowo	Izbica Kujawska	37	52-45	433	punkt osadniczy	?	pradzieje	
363	Kazimierowo	Izbica Kujawska	38	52-45	434	punkt osadniczy	k. pucharów lejkowatych	neolit	
364	Kazimierowo	Izbica Kujawska	39	52-45	435	punkt osadniczy	?	epoka kamienia /epoka brązu	
						punkt osadniczy	?	pradzieje	
						?	?	?	
365	Kazimierowo	Izbica Kujawska	40	52-45	436	punkt osadniczy	?	pradzieje	
						punkt osadniczy		nowożytny	
366	Kazimierowo	Izbica Kujawska	41	52-45	437	punkt osadniczy	?	epoka kamienia /epoka brązu	
367	Kazimierowo	Izbica Kujawska	42	52-45	438	punkt osadniczy	k. łużycka	epoka brązu/wczesna epoka żelaza	
						punkt osadniczy		późne średniowiecze	
368	Kazimierowo	Izbica Kujawska	43	52-45	439	punkt osadniczy	k. pucharów lejkowatych	neolit	



						punkt osadniczy	k. łużycka	epoka brązu/wczesna epoka żelaza	
						punkt osadniczy	?	pradzieje	
						osada	k. pucharów lejkowatych	neolit	
						punkt osadniczy	k. amfor kulistych	neolit	
						punkt osadniczy	?	neolit	
						osada	k. łużycka	epoka brązu/wczesna epoka żelaza	
						punkt osadniczy	k. przeworska	młodszy okres przedrzymski/OR	
369	Kazimierowo	Izbica Kujawska	44	52-45	440	punkt osadniczy	?	?	
						punkt osadniczy	k. ceramiki wstęgowej rytej	neolit	
370	Kazimierowo	Izbica Kujawska	45	52-45	441	punkt osadniczy	?	pradzieje	
						punkt osadniczy	?	epoka kamienia	
371	Kazimierowo	Izbica Kujawska	46	52-45	442	punkt osadniczy	?	wczesna epoka brązu	
						punkt osadniczy	?	epoka kamienia /epoka brązu	
						punkt osadniczy	?	wczesna epoka brązu	
372	Kazimierowo	Izbica Kujawska	47	52-45	443	punkt osadniczy	?	pradzieje	
						punkt osadniczy	k. pucharów lejkowatych	neolit	
373	Kazimierowo	Izbica Kujawska	48	52-45	444	punkt osadniczy		średniowiecze	
						punkt osadniczy	?	pradzieje	
374	Kazimierowo	Izbica Kujawska	49	52-45	445	punkt osadniczy		późne średniowiecze	
375	Kazimierowo	Izbica Kujawska	50	52-45	446	?		nowożytny	
						osada	k. pucharów lejkowatych	neolit	
376	Kazimierowo	Izbica Kujawska	51	52-45	447	punkt osadniczy	?	pradzieje	
377	Kazimierowo	Izbica Kujawska	52	52-45	448	punkt osadniczy	?	wczesna epoka brązu	
378	Kazimierowo	Izbica Kujawska	53	52-45	449	punkt osadniczy	?	pradzieje	
379	Kazimierowo	Izbica Kujawska	54	52-45	450	punkt osadniczy	k. przeworska	młodszy okres przedrzymski/OR	
380	Kazimierowo	Izbica Kujawska	55	52-45	451	punkt osadniczy	?	pradzieje	
381	Kazimierowo	Izbica Kujawska	56	52-45	452	punkt osadniczy		średniowiecze	
382	Kazimierowo	Izbica Kujawska	57	52-45	453	punkt osadniczy	k. pucharów	neolit	

							lejkowatych		
						punkt osadniczy	k. przeworska	młodszy okres przedrzymski/OR	
						punkt osadniczy		późne średniowiecze	
383	Kazimierowo	Izbica Kujawska	58	52-45	454	punkt osadniczy	k. łuzicka	epoka brązu/wczesna epoka żelaza	
						punkt osadniczy		średniowiecze	
384	Kazimierowo	Izbica Kujawska	59	52-45	455	punkt osadniczy	?	epoka kamienia /epoka brązu	
						punkt osadniczy	?	pradzieje	
385	Kazimierowo	Izbica Kujawska	60	52-45	456	punkt osadniczy		średniowiecze	
						punkt osadniczy	?	pradzieje	
386	Kazimierowo	Izbica Kujawska	61	52-45	457	punkt osadniczy		późne średniowiecze	
387	Kazimierowo	Izbica Kujawska	62	52-45	458	punkt osadniczy	?	pradzieje	
						punkt osadniczy	k. łuzicka	epoka brązu/wczesna epoka żelaza	
388	Izbica Kujawska	Izbica Kujawska	8	52-45	459	punkt osadniczy		średniowiecze	
						punkt osadniczy	k. pucharów lejkowatych	neolit	
389	Izbica Kujawska	Izbica Kujawska	9	52-45	460	osada	k. przeworska	młodszy okres przedrzymski/OR	
						osada		późne średniowiecze/nowożytny	
390	Izbica Kujawska	Izbica Kujawska	10	52-45	461	punkt osadniczy		późne średniowiecze	
						punkt osadniczy	?	epoka kamienia /epoka brązu	
391	Izbica Kujawska	Izbica Kujawska	11	52-45	462	punkt osadniczy	k. przeworska	młodszy okres przedrzymski/OR	
						punkt osadniczy		późne średniowiecze	
392	Izbica Kujawska	Izbica Kujawska	11	52-45	463	punkt osadniczy		późne średniowiecze	
						punkt osadniczy	k. pucharów lejkowatych	neolit	
393	Józefowo	Izbica Kujawska	21	52-45	464	punkt osadniczy	k. przeworska	młodszy okres przedrzymski/OR	
						punkt osadniczy	k. pucharów lejkowatych	neolit	
						punkt osadniczy	k. przeworska	młodszy okres przedrzymski/OR	
						punkt osadniczy		późne średniowiecze	
394	Józefowo	Izbica Kujawska	22	52-45	465	punkt osadniczy	?	pradzieje	
395	Józefowo	Izbica Kujawska	23	52-45	466	punkt osadniczy	k. ceramiki sznurowej	neolit	

						punkt osadniczy		późne średniowiecze	
396	Józefowo	Izbica Kujawska	24	52-45	467	punkt osadniczy	k. przeworska	młodszy okres przedrzymski/OR	
						punkt osadniczy	?	neolit	
						osada	k. przeworska	młodszy okres przedrzymski/OR	
397	Józefowo	Izbica Kujawska	25	52-45	468	punkt osadniczy	?	?	
398	Józefowo	Izbica Kujawska	26	52-45	469	punkt osadniczy		średniowiecze	
399	Józefowo	Izbica Kujawska	27	52-45	470	punkt osadniczy	?	neolit	
						punkt osadniczy	k. pucharów lejkowatych	neolit	
400	Józefowo	Izbica Kujawska	28	52-45	471	punkt osadniczy		średniowiecze	
401	Józefowo	Izbica Kujawska	29	52-45	472	punkt osadniczy	?	pradzieje	
						punkt osadniczy	k. pucharów lejkowatych	neolit	
402	Józefowo	Izbica Kujawska	30	52-45	473	punkt osadniczy	?	pradzieje	
403	Józefowo	Izbica Kujawska	31	52-45	474	punkt osadniczy	k. pucharów lejkowatych	neolit	
404	Józefowo	Izbica Kujawska	32	52-45	475	punkt osadniczy	k. pucharów lejkowatych	neolit	
405	Józefowo	Izbica Kujawska	33	52-45	476	punkt osadniczy	?	pradzieje	
406	Józefowo	Izbica Kujawska	34	52-45	477	punkt osadniczy	k. pucharów lejkowatych	neolit	
						punkt osadniczy	k. pucharów lejkowatych	neolit	
						punkt osadniczy	?	epoka kamienia /epoka brązu	
407	Józefowo	Izbica Kujawska	35	52-45	478	punkt osadniczy	k. łużycka	epoka brązu/wczesna epoka żelaza	
408	Józefowo	Izbica Kujawska	36	52-45	479	punkt osadniczy	k. pucharów lejkowatych	neolit	
409	Józefowo	Izbica Kujawska	37	52-45	480	punkt osadniczy	k. pucharów lejkowatych	neolit	
						punkt osadniczy	k. pucharów lejkowatych	faza lubońska	
						punkt osadniczy	k. łużycka	epoka brązu	
						osada	k. przeworska	młodszy okres przedrzymski/OR	
410	Józefowo	Izbica Kujawska	38	52-45	481	punkt osadniczy		średniowiecze	

						punkt osadniczy	k. pucharów lejkowatych	neolit	
411	Józefowo	Izbica Kujawska	39	52-45	482	punkt osadniczy	?	pradzieje	
412	Józefowo	Izbica Kujawska	40	52-45	483	punkt osadniczy		średniowiecze	
						punkt osadniczy	?	pradzieje	
413	Kazanki	Izbica Kujawska	18	52-45	484	punkt osadniczy		średniowiecze	
						punkt osadniczy	?	epoka kamienia	
414	Kazanki	Izbica Kujawska	19	52-45	485	punkt osadniczy	?	pradzieje	
						punkt osadniczy	k. łużycka	epoka brązu/wczesna epoka żelaza	
415	Kazanki	Izbica Kujawska	20	52-45	486	punkt osadniczy		średniowiecze	
416	Kazanki	Izbica Kujawska	21	52-45	487	osada	k. łużycka	epoka brązu/wczesna epoka żelaza	
417	Grochowiska	Izbica Kujawska	36	52-45	488	punkt osadniczy	?	pradzieje	
						punkt osadniczy	k. pucharów lejkowatych	neolit	
418	Grochowiska	Izbica Kujawska	37	52-45	489	punkt osadniczy	k. przeworska	młodszy okres przedrzymski/OR	
419	Grochowiska	Izbica Kujawska	38	52-45	490	punkt osadniczy	k. przeworska	młodszy okres przedrzymski/OR	
420	Grochowiska	Izbica Kujawska	39	52-45	491	punkt osadniczy	k. pucharów lejkowatych	neolit	
421	Grochowiska	Izbica Kujawska	40	52-45	492	punkt osadniczy	k. pucharów lejkowatych	neolit	
422	Grochowiska	Izbica Kujawska	41	52-45	493	punkt osadniczy	?	epoka kamienia /epoka brązu	
423	Grochowiska	Izbica Kujawska	42	52-45	494	punkt osadniczy	?	pradzieje	
						punkt osadniczy	?	neolit	
424	Grochowiska	Izbica Kujawska	43	52-45	495	punkt osadniczy	?	pradzieje	
						punkt osadniczy	k. pucharów lejkowatych	neolit	
						punkt osadniczy	?	pradzieje	
425	Grochowiska	Izbica Kujawska	44	52-45	496	punkt osadniczy		średniowiecze	
426	Grochowiska	Izbica Kujawska	45	52-45	497	punkt osadniczy	?	pradzieje	
						osada	k. łużycka	epoka brązu/wczesna epoka żelaza	
						osada	k. przeworska		
427	Janowo	Izbica Kujawska	1	52-46	12	punkt osadniczy		późne średniowiecze	

						punkt osadniczy	k. pucharów lejkowatych	neolit	
428	Koloia Obałki	Izbica Kujawska	1	52-46	13	punkt osadniczy	k. łużycka	epoka brązu/wczesna epoka żelaza	
						osada	k. przeworska	młodszy okres przedrzymski/OR	
429	Obałki	Izbica Kujawska	17	52-46	30	punkt osadniczy	?	neolit	
						punkt osadniczy	?	epoka kamienia /epoka brązu	
						punkt osadniczy	k. przeworska	młodszy okres przedrzymski/OR	
430	Obałki	Izbica Kujawska	2	52-46	31	punkt osadniczy		późne średniowiecze/nowożytny	
431	Obałki	Izbica Kujawska	3	52-46	32	punkt osadniczy	k. pucharów lejkowatych	neolit	
432	Obałki	Izbica Kujawska	4	52-46	33	punkt osadniczy	?	epoka kamienia /epoka brązu	
433	Obałki	Izbica Kujawska	5	52-46	34	punkt osadniczy	k. przeworska	młodszy okres przedrzymski/OR	
434	Obałki	Izbica Kujawska	6	52-46	35	punkt osadniczy	k. przeworska	młodszy okres przedrzymski/OR	
435	Obałki	Izbica Kujawska	7	52-46	36				archiwalne
436	Wietrzychowice	Izbica Kujawska	2	52-46	68				archiwalne
						punkt osadniczy	k. pomorska/k.grobów kloszowych	starszy okres przedrzymski	
						punkt osadniczy	k. przeworska	młodszy okres przedrzymski/OR	
437	Wietrzychowice	Izbica Kujawska	3	52-46	69	punkt osadniczy		późne średniowiecze/nowożytny	
						osada	k. pucharów lejkowatych	neolit	
						punkt osadniczy	k. iwieńska	wczesna epoka brązu	
438	Wietrzychowice	Izbica Kujawska	4	52-46	70	osada	k. przeworska	młodszy okres przedrzymski/OR	
						osada	k. pucharów lejkowatych	neolit	
						cmentarzysko	k. pucharów lejkowatych	neolit	
						osada	?	epoka kamienia /epoka brązu	
						osada	k. trzciniecka	wczesna epoka brązu	
439	Obałki	Izbica Kujawska	1	52-46	84	cmentarzysko	?	wczesna epoka brązu	
440	Wietrzychowice	Izbica Kujawska	5	52-46	88				archiwalne
441	Skarbanowo	Izbica Kujawska	12	52-46	217	punkt osadniczy	k. pucharów	neolit	

							lejkowatych		
442	Obałki	Izbica Kujawska	8	52-46	218	punkt osadniczy	?	paleolit	
443	Obałki	Izbica Kujawska	9	52-46	219	punkt osadniczy	?	epoka kamienia /epoka brązu	
444	Obałki	Izbica Kujawska	10	52-46	220	punkt osadniczy	?	wczesna epoka brązu	
445	Obałki	Izbica Kujawska	11	52-46	221	punkt osadniczy	k. pucharów lejkowatych	neolit	
446	Obałki	Izbica Kujawska	12	52-46	222	punkt osadniczy	k. pucharów lejkowatych	neolit	
						punkt osadniczy	?	epoka kamienia	
						punkt osadniczy	?	wczesna epoka brązu	
447	Obałki	Izbica Kujawska	13	52-46	223	punkt osadniczy	?	pradzieje	
448	Obałki	Izbica Kujawska	14	52-46	224	osada		późne średniowiecze	
449	Obałki	Izbica Kujawska	15	52-46	225	punkt osadniczy	k. przeworska	młodszy okres przedrzymski/OR	
450	Obałki	Izbica Kujawska	16	52-46	226	punkt osadniczy	?	epoka kamienia /epoka brązu	
						punkt osadniczy	k. przeworska	młodszy okres przedrzymski/OR	
						osada	k. ceramiki wstęgowej rytej	neolit	
451	Janowo	Izbica Kujawska	2	52-46	227	osada		młodszy okres przedrzymski/OR	
452	Janowo	Izbica Kujawska	3	52-46	228	punkt osadniczy		późne średniowiecze	
453	Janowo	Izbica Kujawska	4	52-46	229	osada	?	pradzieje	
						osada	k. pucharów lejkowatych	neolit faza lubońska	
						punkt osadniczy	?	epoka kamienia	
454	Janowo	Izbica Kujawska	5	52-46	230	osada	k. łużycka	epoka brązu/wczesna epoka żelaza	
455	Janowo	Izbica Kujawska	6	52-46	231	punkt osadniczy	k. przeworska	młodszy okres przedrzymski/OR	
456	Wietrzychowice	Izbica Kujawska	11	52-46	231	osada	k. przeworska	młodszy okres przedrzymski/OR	
						punkt osadniczy	k. pucharów lejkowatych	neolit	
						osada	k. ceramiki wstęgowej rytej	neolit	
						punkt osadniczy	?	neolit	

						punkt osadniczy	?	epoka kamienia	
457	Wietrzychowice	Izbica Kujawska	12	52-46	233	punkt osadniczy	k. przeworska	młodszy okres przedrzymski/OR	
						punkt osadniczy	k. ceramiki wstęgowej rytej	neolit	
458	Wietrzychowice	Izbica Kujawska	13	52-46	234	punkt osadniczy	?	epoka kamienia /epoka brązu	
459	Wietrzychowice	Izbica Kujawska	14	52-46	235	punkt osadniczy	k. ceramiki wstęgowej rytej	neolit	
460	Wietrzychowice	Izbica Kujawska	15	52-46	236	punkt osadniczy	?	epoka kamienia /epoka brązu	
						punkt osadniczy	k. pucharów lejkowatych	neolit	
461	Wietrzychowice	Izbica Kujawska	16	52-46	237	punkt osadniczy	k. przeworska	młodszy okres przedrzymski/OR	
462	Wietrzychowice	Izbica Kujawska	17	52-46	238	punkt osadniczy	k. pucharów lejkowatych	neolit	
463	Wietrzychowice	Izbica Kujawska	18	52-46	239	osada	k. łużycka	epoka brązu/wczesna epoka żelaza	
						punkt osadniczy	?	epoka kamienia	
464	Wietrzychowice	Izbica Kujawska	19	52-46	240	punkt osadniczy	k. przeworska	młodszy okres przedrzymski/OR	
						punkt osadniczy	k. przeworska	młodszy okres przedrzymski/OR	
465	Wietrzychowice	Izbica Kujawska	20	52-46	241	punkt osadniczy		późne średniowiecze	
466	Mchówek	Izbica Kujawska	1	53-44	1	grodzisko		wczesne średniowiecze VIII-IX w.	
467	Mchówek	Izbica Kujawska	2	53-44	2	śląd osadnictwa		nowożytny XVI w.	
468	Mchówek	Izbica Kujawska	3	53-44	3	śląd osadnictwa		neolit	
469	Mchówek	Izbica Kujawska	4	53-44	4	osada		późne średniowiecze XIV w.	
								wczesne średniowiecze - późne średniowiecze XIII-XIV w.	
470	Mchówek	Izbica Kujawska	5	53-44	5	osada		wczesne średniowiecze IX w.	
471	Mchówek	Izbica Kujawska	6	53-44	6	osada		wczesne średniowiecze XII-XIII w.	
472	Mchówek	Izbica Kujawska	7	53-44	7	osada		nowożytny XVI-XVII w.	
473	Mchówek	Izbica Kujawska	8	53-44	8	osada		późne średniowiecze XIV w.	
474	Mchówek	Izbica Kujawska	9	53-44	9	osada		wczesne średniowiecze - późne średniowiecze XIII-XIV w.	
475	Mchówek	Izbica Kujawska	10	53-44	10	osada		późne średniowiecze XIV w.	
476	Mchówek	Izbica Kujawska	11	53-44	11	śląd osadnictwa		późne średniowiecze XIV w.	
477	Mchówek	Izbica Kujawska	12	53-44	12	kopiec		późne średniowiecze XIV-XV w.	

478	Mchówek	Izbica Kujawska	13	53-44	13	osada		nowożytny XVII-XVIII w.	
479	Mchówek	Izbica Kujawska	14	53-44	14	śląd osadnictwa		nowożytny XVI w.	
480	Mchówek	Izbica Kujawska	15	53-44	15	śląd osadnictwa		nowożytny XVI-XVII w.	
481	Kolonia Grochowiska	Izbica Kujawska	2	53-44	16	osada	k. przeworska	OR	
						osada		wczesne średniowiecze VIII w.	
						osada		późne średniowiecze XIV w.	
482	Mchówek	Izbica Kujawska	17	53-44	17	osada		późne średniowiecze XIV w.	
483	Mchówek	Izbica Kujawska	18	53-44	18	śląd osadnictwa	k. przeworska	OR	
484	Mchówek	Izbica Kujawska	19	53-44	19	śląd osadnictwa		wczesne średniowiecze VIII-IX w.	
						śląd osadnictwa		nowożytny XVI-XVII w.	
485	Mchówek	Izbica Kujawska	20	53-44	20	osada		wczesne średniowiecze - późne średniowiecze XIII-XIV w.	
486	Mchówek	Izbica Kujawska	21	53-44	21	osada		wczesne średniowiecze VIII w.	
						osada		wczesne średniowiecze XIII w.	
487	Mchówek	Izbica Kujawska	22	53-44	22	śląd osadnictwa		wczesne średniowiecze VIII-IX w.	
						osada		wczesne średniowiecze XIII w.	
488	Mchówek	Izbica Kujawska	23	53-44	23	śląd osadnictwa		wczesne średniowiecze XIII w.	
489	Mchówek	Izbica Kujawska	24	53-44	24	śląd osadnictwa		wczesne średniowiecze - późne średniowiecze XIII-XIV w.	
490	Mchówek	Izbica Kujawska	25	53-44	25	śląd osadnictwa		wczesne średniowiecze XIII w.	
491	Mchówek	Izbica Kujawska	26	53-44	26	śląd osadnictwa		późne średniowiecze XIV w.	
492	Mchówek	Izbica Kujawska	27	53-44	27	osada		późne średniowiecze XIV w.	
493	Mchówek	Izbica Kujawska	28	53-44	28	osada		późne średniowiecze XIV w.	
494	Mchówek	Izbica Kujawska	29	53-44	29	śląd osadnictwa		późne średniowiecze XIV-XV w.	
495	Mchówek	Izbica Kujawska	30	53-44	30	osada		wczesne średniowiecze XIII w.	
496	Mchówek	Izbica Kujawska	31	53-44	31	śląd osadnictwa		wczesne średniowiecze XIII w.	
497	Mchówek	Izbica Kujawska	32	53-44	32	śląd osadnictwa		nowożytny XVIII w.	
498	Mchówek	Izbica Kujawska	33	53-44	33	śląd osadnictwa		wczesne średniowiecze XII w.	
499	Grochowiska	Izbica Kujawska	2	53-44	34	śląd osadnictwa	k. przeworska	OR	
						śląd osadnictwa		nowożytny XVI w.	
500	Grochowiska	Izbica Kujawska	3	53-44	35	osada		wczesne średniowiecze X- XI w.	



501	Grochowiska	Izbica Kujawska	4	53-44	36	osada	k. przeworska	OR	
502	Grochowiska	Izbica Kujawska	5	53-44	37	osada		nowożytny XVI-XVIII w.	
503	Grochowiska	Izbica Kujawska	6	53-44	38	osada		późne średniowiecze XIV-XV w.	
504	Grochowiska	Izbica Kujawska	7	53-44	39	śląd osadnictwa	k. przeworska	OR	
						osada		późne średniowiecze XV w.	
505	Grochowiska	Izbica Kujawska	8	53-44	40	osada		nowożytny XVI-XVIII w.	
506	Grochowiska	Izbica Kujawska	9	53-44	41	śląd osadnictwa		późne średniowiecze XIV w.	
507	Grochowiska	Izbica Kujawska	10	53-44	42	śląd osadnictwa		nowożytny XVI w.	
508	Grochowiska	Izbica Kujawska	1	53-45	1				archiwalne
509	Świętosławice	Izbica Kujawska	1,6	53-45	2,7	obozowisko	?	mezololit	
						osada	k. ceramiki wstęgowej rytej	neolit	
						osada	k. pucharów lejkowatych	neolit	
						punkt osadniczy	k. amfor kulistych	neolit	
						osada	?	epoka kamienia	
						punkt osadniczy	?	pradzieje	
						osada		wczesne średniowiecze	
510	Świętosławice	Izbica Kujawska	2	53-45	3	osada		późne średniowiecze/nowożytny	
511	Świętosławice	Izbica Kujawska	3,4	53-45	4,5	punkt osadniczy	?	pradzieje	
						osada		późne średniowiecze/nowożytny	
						obozowisko	?	mezololit	
						punkt osadniczy	k. ceramiki wstęgowej rytej	neolit	
						punkt osadniczy	k. pucharów lejkowatych	neolit	
						punkt osadniczy	k. amfor kulistych	neolit	
						osada	?	epoka kamienia	
osada	k. łuzicka	epoka brązu/wczesna epoka żelaza							
512	Świętosławice	Izbica Kujawska	5	53-45	6	osada	k. przeworska	młodszy okres przedrzymski/OR	
512	Świętosławice	Izbica Kujawska	5	53-45	6	punkt osadniczy	k. ceramiki wstęgowej rytej	neolit	

						osada		późne średniowiecze	
513	Gaj	Izbica Kujawska	1	53-45	8	cmentarzysko	k. pucharów lejkowatych	neolit	
						osada	k. pucharów lejkowatych	neolit	
						punkt osadniczy	?	epoka kamienia	
514	Gaj	Izbica Kujawska	2	53-45	9	punkt osadniczy	?	pradzieje	
						punkt osadniczy		późne średniowiecze/nowożytny	
						osada	k. pucharów lejkowatych	neolit	
515	Gaj	Izbica Kujawska	3	53-45	10	punkt osadniczy	k. przeworska	młodszy okres przedrzymski/OR	
						punkt osadniczy		wczesne średniowiecze	
						?	?	?	
516	Długie	Izbica Kujawska	1	53-45	11				archiwalne
517	Długie	Izbica Kujawska	2	53-45	12				archiwalne
518	Długie	Izbica Kujawska	3	53-45	13	osada	k. pucharów lejkowatych	neolit	
						punkt osadniczy	k. amfor kulistych	neolit	
						osada	?	epoka kamienia	
						punkt osadniczy	k. łyżeczka	epoka brązu/wczesna epoka żelaza	
519	Długie	Izbica Kujawska	4	53-45	14	osada	k. pucharów lejkowatych	neolit	
						osada	k. łyżeczka	epoka brązu/wczesna epoka żelaza	
						punkt osadniczy		wczesne średniowiecze	
						osada		późne średniowiecze	
520	Długie	Izbica Kujawska	5	53-45	15	punkt osadniczy	k. ceramiki wstęgowej rytej	neolit	
						osada	?	epoka kamienia /epoka brązu	
						punkt osadniczy	k. łyżeczka	epoka brązu/wczesna epoka żelaza	
						osada	k. przeworska	młodszy okres przedrzymski/OR	
						osada		wczesne średniowiecze	
521	Długie	Izbica Kujawska	6	53-45	16				archiwalne

522	Długie	Izbica Kujawska	7	53-45	17				archiwalne
523	Długie	Izbica Kujawska	8	53-45	18				archiwalne
524	Długie	Izbica Kujawska	9	53-45	19				archiwalne
525	Długie	Izbica Kujawska	10	53-45	20				archiwalne
526	Długie	Izbica Kujawska	11	53-45	21				archiwalne
527	Długie	Izbica Kujawska	12	53-45	22				archiwalne
528	Długie	Izbica Kujawska	13	53-45	23	obozowisko	?	mezololit	
						osada	k. pucharów lejkowatych	neolit	
						osada	?	epoka kamienia	
						cmentarzysko	k. łużycka	epoka brązu/wczesna epoka żelaza	
						punkt osadniczy		późne średniowiecze	
529	Tymień	Izbica Kujawska	1	53-45	24	osada		wczesne średniowiecze	
530	Tymień	Izbica Kujawska	2	53-45	25	punkt osadniczy	k. amfor kulistych	neolit	
531	Podtymień	Izbica Kujawska	1	53-45	26				archiwalne
532	Podtymień	Izbica Kujawska	2	53-45	27				archiwalne
533	Józefowo	Izbica Kujawska	1	53-45	28	punkt osadniczy	k. pucharów lejkowatych	neolit	
						osada		późne średniowiecze	
534	Józefowo	Izbica Kujawska	2	53-45	29	punkt osadniczy	k. pucharów lejkowatych	neolit	
						punkt osadniczy	?	epoka kamienia	
						osada	k. łużycka	epoka brązu/wczesna epoka żelaza	
						osada		wczesne średniowiecze	
535	Józefowo	Izbica Kujawska	3	53-45	30				archiwalne
536	Józefowo	Izbica Kujawska	4	53-45	31	osada	k. amfor kulistych	neolit	
						osada	k. łużycka	epoka brązu/wczesna epoka żelaza	
						punkt osadniczy	k. przeworska	młodszy okres przedrzymski/OR	
						punkt osadniczy	?	?	
537	Józefowo	Izbica Kujawska	5	53-45	32				archiwalne
538	Józefowo	Izbica Kujawska	6	53-45	33				archiwalne

539	Sokolowo	Izbica Kujawska	1	53-45	34				archiwalne
540	Komorowska Kolonia	Izbica Kujawska	1	53-45	35	punkt osadniczy	k. pucharów lejkowatych	neolit	
						punkt osadniczy	?	wczesna epoka brązu	
541	Komorowo	Izbica Kujawska	1	53-45	36	punkt osadniczy	?	epoka kamienia	
						punkt osadniczy	k. łużycka	epoka brązu/wczesna epoka żelaza	
						punkt osadniczy		wczesne średniowiecze	
						osada		późne średniowiecze/nowożytny	
542	Komorowo	Izbica Kujawska	2	53-45	37				archiwalne
543	Komorowo	Izbica Kujawska	3	53-45	38				archiwalne
544	Komorowo	Izbica Kujawska	4	53-45	39				archiwalne
545	Komorowo	Izbica Kujawska	5	53-45	40	punkt osadniczy		późne średniowiecze/nowożytny	
546	Komorowo	Izbica Kujawska	6	53-45	41				archiwalne
547	Komorowo	Izbica Kujawska	7	53-45	42				archiwalne
548	Komorowo	Izbica Kujawska	8	53-45	43				archiwalne
549	Komorowo	Izbica Kujawska	9	53-45	44,45	osada	k. pucharów lejkowatych	neolit faza wiórecko-lubońska	
						punkt osadniczy	k. amfor kulistych	neolit	
						punkt osadniczy	?	epoka kamienia	
						osada	k. łużycka	epoka brązu/wczesna epoka żelaza	
550	Chociszewo	Izbica Kujawska	1,2,3	53-45	46,47,48	osada	k. pucharów lejkowatych	neolit	
						punkt osadniczy	k. amfor kulistych	neolit	
						osada	?	epoka kamienia	
						osada	k. łużycka	epoka brązu/wczesna epoka żelaza	
						?	?	?	
osada		późne średniowiecze/nowożytny							
551	Chociszewo	Izbica Kujawska	4	53-45	49	obozowisko	?	mezolitoit	
						punkt osadniczy	k. pucharów lejkowatych	neolit	
						osada	?	epoka kamienia	
						punkt osadniczy	?	epoka brązu	

552	Chociszewo	Izbica Kujawska	5	53-45	50				archiwalne
						punkt osadniczy	k. pucharów lejkowatych	neolit	
						punkt osadniczy	?	epoka kamienia	
						punkt osadniczy	k. łużycka	epoka brązu	
553	Chociszewo	Izbica Kujawska	6	53-45	51	punkt osadniczy	k. przeworska	młodszy okres przedrzymski/OR	
554	Chociszewo	Izbica Kujawska	7	53-45	52				archiwalne
555	Chociszewo	Izbica Kujawska	8	53-45	53				archiwalne
556	Szczkówiek	Izbica Kujawska	1	53-45	54				archiwalne
						punkt osadniczy	k. pucharów lejkowatych	neolit	
						osada	k. amfor kulistych	neolit	
						punkt osadniczy	?	epoka kamienia	
						punkt osadniczy	k. łużycka	epoka brązu/wczesna epoka żelaza	
557	Nowa Wieś	Izbica Kujawska	1	53-45	55	?	?	?	
558	Góry	Izbica Kujawska	1	53-45	56				archiwalne
559	Góry	Izbica Kujawska	2	53-45	57				archiwalne
560	Góry	Izbica Kujawska	3	53-45	58	osada		późne średniowiecze/nowożytny	
561	Śmielnik	Izbica Kujawska	1	53-45	59				archiwalne
562	Śmielnik	Izbica Kujawska	2	53-45	60				archiwalne
563	Mieczysławowo	Izbica Kujawska	1	53-45	61	punkt osadniczy	?	epoka kamienia /epoka brązu	
564	Mieczysławowo	Izbica Kujawska	2	53-45	62				archiwalne
						osada	k. pucharów lejkowatych	neolit	
						osada	k. amfor kulistych	neolit	
						osada	?	epoka kamienia	
						punkt osadniczy		późne średniowiecze/nowożytny	
565	Mieczysławowo	Izbica Kujawska	3	53-45	63	?	?	?	
566	Mieczysławowo	Izbica Kujawska	4	53-45	64				archiwalne
567	Grochowiska	Izbica Kujawska	8	53-45	65				archiwalne
568	Grochowiska	Izbica Kujawska	12	53-45	66	osada	k. amfor kulistych	neolit	

569	Grochowiska	Izbica Kujawska	13	53-45	67	osada	k. ceramiki wstęgowej rytej	neolit	
						punkt osadniczy	k. pucharów lejkowatych	neolit	
						punkt osadniczy	k. amfor kulistych	neolit	
						punkt osadniczy	?	epoka kamienia	
570	Grochowiska	Izbica Kujawska	14	53-45	68	osada		późne średniowiecze	
571	Grochowiska	Izbica Kujawska	15	53-45	69	punkt osadniczy	?	pradzieje	
						osada	k. amfor kulistych	neolit	
						punkt osadniczy	?	epoka kamienia	
						osada	k. przeworska	młodszy okres przedrzymski/OR	
						osada		późne średniowiecze/nowożytny	
572	Grochowiska	Izbica Kujawska	16	53-45	70	punkt osadniczy	?	?	
572	Grochowiska	Izbica Kujawska	16	53-45	70	osada	k. ceramiki wstęgowej rytej	neolit	
						punkt osadniczy	k. przeworska	młodszy okres przedrzymski/OR	
						punkt osadniczy		późne średniowiecze/nowożytny	
573	Grochowiska	Izbica Kujawska	17	53-45	71	punkt osadniczy		nowożytny	
574	Grochowiska	Izbica Kujawska	18	53-45	72	punkt osadniczy	k. przeworska	młodszy okres przedrzymski/OR	
						punkt osadniczy	k. ceramiki wstęgowej rytej	neolit	
						punkt osadniczy	k. amfor kulistych	neolit	
575	Grochowiska	Izbica Kujawska	19	53-45	73	punkt osadniczy	?	epoka kamienia	
						osada	k. ceramiki wstęgowej kłutej	neolit	
						osada	k. pucharów lejkowatych	neolit	
						osada	k. amfor kulistych	neolit	
						punkt osadniczy	?	epoka kamienia	
						punkt osadniczy	k. przeworska	młodszy okres przedrzymski/OR	
						osada		wczesne średniowiecze	
osada		późne średniowiecze/nowożytny							

						punkt osadniczy	?	?	
576	Grochowiska	Izbica Kujawska	20	53-45	74	punkt osadniczy	k. pucharów lejkowatych	neolit	
577	Grochowiska	Izbica Kujawska	21	53-45	75	punkt osadniczy	?	epoka kamienia	
						punkt osadniczy	?	epoka brązu	
578	Grochowiska	Izbica Kujawska	22	53-45	76	punkt osadniczy	k. pucharów lejkowatych	neolit	
579	Grochowiska	Izbica Kujawska	23	53-45	77	osada		pradzieje	
580	Grochowiska	Izbica Kujawska	24	53-45	78	osada		późne średniowiecze/nowożytny	
581	Grochowiska	Izbica Kujawska	25	53-45	79	punkt osadniczy	k. amfor kulistych	neolit	
						osada	k. ceramiki wstęgowej rytej	neolit	
						punkt osadniczy	k. pucharów lejkowatych	neolit	
						osada	k. amfor kulistych	neolit	
						osada	?	epoka kamienia	
						punkt osadniczy		późne średniowiecze	
582	Grochowiska	Izbica Kujawska	26	53-45	80	?	?	?	
583	Grochowiska	Izbica Kujawska	27	53-45	81	punkt osadniczy	k. przeworska	młodszy okres przedrzymski/OR	
584	Grochowiska	Izbica Kujawska	28	53-45	82	punkt osadniczy	?	pradzieje	
585	Grochowiska	Izbica Kujawska	29	53-45	83	punkt osadniczy	k. łużycka	epoka brązu/wczesna epoka żelaza	
						punkt osadniczy	?	epoka kamienia	
						punkt osadniczy		późne średniowiecze	
586	Grochowiska	Izbica Kujawska	30	53-45	84	osada	k. pucharów lejkowatych	neolit	
						punkt osadniczy	?	neolit	
						osada	?	epoka kamienia	
						punkt osadniczy	?	pradzieje	
587	Grochowiska	Izbica Kujawska	31	53-45	85	punkt osadniczy		późne średniowiecze	
588	Grochowiska	Izbica Kujawska	32	53-45	86	punkt osadniczy	k. pucharów lejkowatych	neolit	

589	Grochowiska	Izbica Kujawska	33	53-45	87	obozowisko	?	mezolitoit	
						punkt osadniczy	k. ceramiki wstęgowej rytej	neolit	
						osada	k. pucharów lejkowatych	neolit	
						osada	k. amfor kulistych	neolit	
						osada	?	neolit	
						osada	?	epoka kamienia	
590	Grochowiska	Izbica Kujawska	34	53-45	88	punkt osadniczy	?	paleolit	
						punkt osadniczy	?	mezolitoit	
						punkt osadniczy	k. ceramiki wstęgowej rytej	neolit	
						osada	k. pucharów lejkowatych	neolit	
						osada	k. amfor kulistych	neolit	
						punkt osadniczy	?	neolit	
591	Kazimierowo	Izbica Kujawska	19	53-45	89	punkt osadniczy	k. przeworska	młodszy okres przedrzymski	
592	Kazimierowo	Izbica Kujawska	20	53-45	90	punkt osadniczy	k. pucharów lejkowatych	neolit	
593	Kazimierowo	Izbica Kujawska	21	53-45	91	punkt osadniczy		wczesne średniowiecze	
594	Kazimierowo	Izbica Kujawska	22	53-45	92	punkt osadniczy		wczesne średniowiecze	
595	Kazimierowo	Izbica Kujawska	23	53-45	93	osada	k. amfor kulistych	neolit	
596	Kazimierowo	Izbica Kujawska	24	53-45	94	punkt osadniczy	?	epoka kamienia	
597	Kazimierowo	Izbica Kujawska	25	53-45	95	punkt osadniczy	k. łużycka	epoka brązu/wczesna epoka żelaza	
598	Kazimierowo	Izbica Kujawska	26	53-45	96	punkt osadniczy	k. pucharów lejkowatych	neolit	
						osada	k. amfor kulistych	neolit	
						punkt osadniczy	?	epoka kamienia	
599	Kazimierowo	Izbica Kujawska	27	53-45	97	osada	k. amfor kulistych	neolit	
						osada	k. przeworska	młodszy okres przedrzymski/OR	
600	Kazimierowo	Izbica Kujawska	28	53-45	98	punkt osadniczy	k. pucharów lejkowatych	neolit	
						punkt osadniczy	k. przeworska	młodszy okres przedrzymski/OR	



601	Kazimierowo	Izbica Kujawska	29	53-45	99	punkt osadniczy	k. pucharów lejkowatych	neolit	
						punkt osadniczy	k. amfor kulistych	neolit	
						osada	k. łużycka	epoka brązu/wczesna epoka żelaza	
						punkt osadniczy	?	?	
602	Kazimierowo	Izbica Kujawska	30	53-45	100	punkt osadniczy	k. pucharów lejkowatych	neolit	
						osada	k. amfor kulistych	neolit	
						osada	?	epoka kamienia	
						osada	k. łużycka	epoka brązu/wczesna epoka żelaza	
						osada	k. przeworska	młodszy okres przedrzymski/OR	
603	Kazimierowo	Izbica Kujawska	31	53-45	101	punkt osadniczy	?	epoka kamienia	
604	Kazimierowo	Izbica Kujawska	32	53-45	102	osada	k. przeworska	młodszy okres przedrzymski/OR	
605	Kazimierowo	Izbica Kujawska	33	53-45	103	punkt osadniczy	k. łużycka	epoka brązu/wczesna epoka żelaza	
						osada	k. pucharów lejkowatych	neolit	
						osada	?	epoka kamienia	
						osada	k. łużycka	epoka brązu/wczesna epoka żelaza	
						osada	k. przeworska	młodszy okres przedrzymski/OR	
606	Kazimierowo	Izbica Kujawska	34	53-45	104	osada	?	?	
						osada	k. pucharów lejkowatych	neolit	
						osada	k. amfor kulistych	neolit	
						punkt osadniczy	?	epoka kamienia	
						osada	k. łużycka	epoka brązu/wczesna epoka żelaza	
607	Józefowo	Izbica Kujawska	12	53-45	105	osada	k. przeworska	młodszy okres przedrzymski/OR	
608	Józefowo	Izbica Kujawska	13	53-45	106	osada		wczesne średniowiecze	
						punkt osadniczy	k. pucharów lejkowatych	neolit	

609	Józefowo	Izbica Kujawska	14	53-45	107	punkt osadniczy		późne średniowiecze/nowożytny	
610	Józefowo	Izbica Kujawska	15	53-45	108	osada	k. pucharów lejkowatych	neolit	
611	Kazanki	Izbica Kujawska	3	53-45	109	punkt osadniczy		późne średniowiecze	
612	Kazanki	Izbica Kujawska	4	53-45	110	osada	k. pucharów lejkowatych	neolit	
						punkt osadniczy	k. amfor kulistych	neolit	
						punkt osadniczy	?	epoka kamienia	
						osada	k. łużycka	okres halsztacki/młodszy okres przedrzymski	
						punkt osadniczy		późne średniowiecze	
613	Kazanki	Izbica Kujawska	5	53-45	111	punkt osadniczy	?	epoka kamienia	
						punkt osadniczy	k. przeworska	młodszy okres przedrzymski/OR	
						osada		wczesne średniowiecze	
						osada		późne średniowiecze	
						punkt osadniczy	?	?	
614	Kazanki	Izbica Kujawska	6	53-45	112	osada	k. pucharów lejkowatych	neolit	
						osada	k. amfor kulistych	neolit	
						punkt osadniczy	?	epoka kamienia	
						osada	k. łużycka	epoka brązu/wczesna epoka żelaza	
						osada	k. przeworska	młodszy okres przedrzymski/OR	
						osada		wczesne średniowiecze	
						osada		późne średniowiecze/nowożytny	
osada	?	?							
615	Kazanki	Izbica Kujawska	7	53-45	113	punkt osadniczy	k. amfor kulistych	neolit	
616	Kazanki	Izbica Kujawska	8	53-45	114	punkt osadniczy	?	neolit	
617	Kazanki	Izbica Kujawska	9	53-45	115	punkt osadniczy	?	epoka kamienia	
						punkt osadniczy		późne średniowiecze/nowożytny	
618	Kazanki	Izbica Kujawska	10	53-45	116	punkt osadniczy	?	epoka kamienia	
						punkt osadniczy		późne średniowiecze/nowożytny	
619	Kazanki	Izbica Kujawska	11	53-45	117	punkt osadniczy	k. pucharów	neolit	

							lejkowatych	
620	Kazanki	Izbica Kujawska	12	53-45	118	osada	k. pucharów lejkowatych	neolit
						osada	k. amfor kulistych	neolit
						osada	?	epoka kamienia
621	Kazanki	Izbica Kujawska	13	53-45	119	osada	k. amfor kulistych	neolit
622	Kazanki	Izbica Kujawska	14	53-45	120	punkt osadniczy	k. amfor kulistych	neolit
						punkt osadniczy	?	neolit
						punkt osadniczy	?	epoka kamienia
623	Kazanki	Izbica Kujawska	15	53-45	121	punkt osadniczy	?	neolit
						punkt osadniczy	k. łużycka	epoka brązu/wczesna epoka żelaza
						punkt osadniczy		późne średniowiecze/nowożytny
624	Komorowo	Izbica Kujawska	10	53-45	122	punkt osadniczy	k. łużycka	epoka brązu/wczesna epoka żelaza
625	Komorowo	Izbica Kujawska	11	53-45	123	punkt osadniczy		nowożytny
626	Komorowo	Izbica Kujawska	12	53-45	124	punkt osadniczy		późne średniowiecze/nowożytny
627	Komorowo	Izbica Kujawska	13	53-45	125	punkt osadniczy	?	epoka kamienia
628	Komorowo	Izbica Kujawska	14	53-45	126	punkt osadniczy	k. pucharów lejkowatych	neolit
						punkt osadniczy	k. łużycka	epoka brązu/wczesna epoka żelaza
						punkt osadniczy		późne średniowiecze
629	Komorowo	Izbica Kujawska	15	53-45	127	punkt osadniczy	k. pucharów lejkowatych	neolit
						punkt osadniczy	?	epoka kamienia
						punkt osadniczy	k. łużycka	epoka brązu/wczesna epoka żelaza
						punkt osadniczy		późne średniowiecze/nowożytny
630	Komorowo	Izbica Kujawska	16	53-45	128	punkt osadniczy	k. pucharów lejkowatych	neolit
						punkt osadniczy	?	epoka kamienia
						punkt osadniczy	k. łużycka	epoka brązu/wczesna epoka żelaza
631	Komorowo	Izbica Kujawska	17	53-45	129	punkt osadniczy	k. pucharów lejkowatych	neolit

						punkt osadniczy	k. przeworska	młodszy okres przedrzymski/OR	
632	Komorowo	Izbica Kujawska	18	53-45	130	punkt osadniczy	?	pradzieje	
633	Komorowo	Izbica Kujawska	19	53-45	131	punkt osadniczy		późne średniowiecze/nowożytny	
634	Komorowo	Izbica Kujawska	20	53-45	132	punkt osadniczy	?	pradzieje	
635	Komorowo	Izbica Kujawska	21	53-45	133	punkt osadniczy	k. pucharów lejkowatych	neolit	
						punkt osadniczy	?	epoka kamienia	
						punkt osadniczy	?	pradzieje	
						punkt osadniczy		późne średniowiecze/nowożytny	
636	Komorowo	Izbica Kujawska	22	53-45	134	punkt osadniczy	?	pradzieje	
637	Komorowo	Izbica Kujawska	23	53-45	135	punkt osadniczy		późne średniowiecze/nowożytny	
638	Komorowo	Izbica Kujawska	24	53-45	136	osada	k. pucharów lejkowatych	neolit	
639	Komorowo	Izbica Kujawska	25	53-45	137	punkt osadniczy	k. pucharów lejkowatych	neolit	
						punkt osadniczy	?	epoka brązu	
640	Komorowo	Izbica Kujawska	26	53-45	138	osada	k. pucharów lejkowatych	neolit	
641	Tymień	Izbica Kujawska	3	53-45	139	osada	k. pucharów lejkowatych	neolit	
						punkt osadniczy	?	epoka kamienia	
						punkt osadniczy	k. łużycka	epoka brązu/wczesna epoka żelaza	
642	Tymień	Izbica Kujawska	4	53-45	140	osada	k. pucharów lejkowatych	neolit	
						punkt osadniczy	?	epoka kamienia	
						punkt osadniczy	k. łużycka	epoka brązu/wczesna epoka żelaza	
643	Tymień	Izbica Kujawska	5	53-45	141	osada	k. pucharów lejkowatych	neolit	
						punkt osadniczy	k. amfor kulistych	neolit	
						osada	?	epoka kamienia	
						punkt osadniczy		okres halsztacki/młodszy okres przedrzymski	
						punkt osadniczy	k. łużycka	późne średniowiecze	

						punkt osadniczy	?	?	
644	Tymień	Izbica Kujawska	6	53-45	142	punkt osadniczy	?	epoka kamienia	
645	Tymień	Izbica Kujawska	7	53-45	143	punkt osadniczy	?	epoka kamienia	
646	Tymień	Izbica Kujawska	8	53-45	144	punkt osadniczy	k. pucharów lejkowatych	neolit	
647	Tymień	Izbica Kujawska	9	53-45	145	punkt osadniczy	?	epoka kamienia	
648	Tymień	Izbica Kujawska	10	53-45	146	punkt osadniczy	k. łużycka	epoka brązu/wczesna epoka żelaza	
649	Tymień	Izbica Kujawska	11	53-45	147	osada	k. pucharów lejkowatych	neolit faza pikutkowska-wiórecka	
						osada	?	epoka kamienia	
						cmentarzysko	k. łużycka	epoka brązu/wczesna epoka żelaza	
						osada		późne średniowiecze	
						osada	?	?	
650	Tymień	Izbica Kujawska	12	53-45	148	punkt osadniczy	k. pucharów lejkowatych	neolit	
651	Tymień	Izbica Kujawska	13	53-45	149	punkt osadniczy	k. pucharów lejkowatych	neolit	
						punkt osadniczy	?	epoka kamienia	
						punkt osadniczy	?	pradzieje	
652	Tymień	Izbica Kujawska	14	53-45	150	punkt osadniczy	?	epoka kamienia	
						punkt osadniczy		późne średniowiecze/nowożytny	
653	Tymień	Izbica Kujawska	15	53-45	151	punkt osadniczy		wczesne średniowiecze	
654	Tymień	Izbica Kujawska	16	53-45	152	punkt osadniczy	?	epoka kamienia	
						osada		wczesne średniowiecze	
						osada		późne średniowiecze/nowożytny	
655	Tymień	Izbica Kujawska	17	53-45	153	punkt osadniczy	k. pucharów lejkowatych	neolit	
						punkt osadniczy	k. łużycka	epoka brązu/wczesna epoka żelaza	
						punkt osadniczy		późne średniowiecze	
656	Tymień	Izbica Kujawska	18	53-45	154	punkt osadniczy	k. pucharów lejkowatych	neolit	
657	Tymień	Izbica Kujawska	19	53-45	155	punkt osadniczy		późne średniowiecze/nowożytny	

658	Tymień	Izbica Kujawska	20	53-45	156	punkt osadniczy	k. pucharów lejkowatych	neolit	
						punkt osadniczy	?	epoka kamienia	
						punkt osadniczy	k. łużycka	epoka brązu/wczesna epoka żelaza	
						punkt osadniczy		wczesne średniowiecze	
659	Tymień	Izbica Kujawska	21	53-45	157	punkt osadniczy	k. amfor kulistych	neolit	
						punkt osadniczy		późne średniowiecze	
660	Długie	Izbica Kujawska	14	53-45	159	punkt osadniczy	?	epoka kamienia	
661	Długie	Izbica Kujawska	15	53-45	160	punkt osadniczy	k. pucharów lejkowatych	neolit	
						punkt osadniczy	?	pradzieje	
662	Długie	Izbica Kujawska	16	53-45	161	osada	k. pucharów lejkowatych	neolit	
						punkt osadniczy	?	epoka kamienia	
						punkt osadniczy	k. łużycka	epoka brązu/wczesna epoka żelaza	
663	Długie	Izbica Kujawska	17	53-45	162	punkt osadniczy	k. pucharów lejkowatych	neolit	
						punkt osadniczy	k. amfor kulistych	neolit	
664	Długie	Izbica Kujawska	18	53-45	163	punkt osadniczy	k. pucharów lejkowatych	neolit	
						punkt osadniczy	k. amfor kulistych	neolit	
						punkt osadniczy	?	epoka kamienia	
665	Długie	Izbica Kujawska	19	53-45	164	osada	k. pucharów lejkowatych	neolit	
						punkt osadniczy	k. łużycka	epoka brązu/wczesna epoka żelaza	
666	Długie	Izbica Kujawska	20	53-45	165	punkt osadniczy	?	epoka kamienia	
667	Długie	Izbica Kujawska	21	53-45	166	osada	k. pucharów lejkowatych	neolit	
						osada	k. łużycka	epoka brązu/wczesna epoka żelaza	
						?	?	?	
668	Długie	Izbica Kujawska	22	53-45	167	punkt osadniczy	k. pucharów lejkowatych	neolit	

669	Długie	Izbica Kujawska	23	53-45	168	punkt osadniczy	?	epoka kamienia	
						punkt osadniczy	k. pucharów lejkowatych	neolit	
						osada	?	epoka kamienia	
						osada	k. łużycka	epoka brązu	
						osada	k. przeworska	młodszy okres przedrzymski/OR	
670	Długie	Izbica Kujawska	24	53-45	169	osada	k. przeworska	młodszy okres przedrzymski	
						osada		późne średniowiecze	
						obozowisko	?	mezolitoit	
						osada	k. pucharów lejkowatych	neolit	
						osada	?	epoka kamienia	
671	Długie	Izbica Kujawska	25	53-45	170	cmentarzysko	k. łużycka	epoka brązu/wczesna epoka żelaza	
						osada		wczesne średniowiecze	
672	Długie	Izbica Kujawska	26	53-45	171	punkt osadniczy	?	epoka kamienia	
						punkt osadniczy	k. łużycka	epoka brązu/wczesna epoka żelaza	
673	Długie	Izbica Kujawska	27	53-45	172	punkt osadniczy		późne średniowiecze	
						osada	?	epoka kamienia	
						punkt osadniczy	k. łużycka	epoka brązu/wczesna epoka żelaza	
674	Długie	Izbica Kujawska	28	53-45	173	osada		późne średniowiecze	
						obozowisko	?	paleolit	
675	Długie	Izbica Kujawska	29	53-45	174	punkt osadniczy	k. przeworska	młodszy okres przedrzymski/OR	
676	Długie	Izbica Kujawska	30	53-45	175	punkt osadniczy	?	epoka kamienia	
						punkt osadniczy	?	epoka kamienia	
677	Długie	Izbica Kujawska	31	53-45	176	punkt osadniczy		późne średniowiecze	
						punkt osadniczy	?	epoka kamienia	
678	Długie	Izbica Kujawska	32	53-45	177	punkt osadniczy		późne średniowiecze	
						obozowisko	?	mezolitoit	
						punkt osadniczy	?	epoka kamienia	
679	Długie	Izbica Kujawska	33	53-45	178	punkt osadniczy		późne średniowiecze	
680	Długie	Izbica Kujawska	34	53-45	179	punkt osadniczy	k. pucharów	neolit	

							lejkowatych		
						punkt osadniczy			późne średniowiecze
681	Długie Parcele	Izbica Kujawska	1	53-45	180	punkt osadniczy	?		epoka kamienia
682	Długie Parcele	Izbica Kujawska	2	53-45	181	punkt osadniczy			późne średniowiecze
683	Długie Parcele	Izbica Kujawska	3	53-45	182	punkt osadniczy	k. pucharów lejkowatych		neolit
684	Długie Parcele	Izbica Kujawska	4	53-45	183	punkt osadniczy			późne średniowiecze
685	Długie Parcele	Izbica Kujawska	5	53-45	184	osada	k. pucharów lejkowatych		neolit
686	Długie Parcele	Izbica Kujawska	6	53-45	185	punkt osadniczy	?		neolit
687	Długie Parcele	Izbica Kujawska	7	53-45	186	punkt osadniczy	?		epoka kamienia /epoka brązu
688	Długie Parcele	Izbica Kujawska	8	53-45	187	punkt osadniczy	k. pucharów lejkowatych		neolit
689	Grochowiska	Izbica Kujawska	5	53-45	188				archiwalne
						obozowisko	?		mezolitoit
						punkt osadniczy	k. łużycka		halsztat
						osada			wczesne średniowiecze
690	Grochowiska	Izbica Kujawska	6	53-45	189	punkt osadniczy			późne średniowiecze
691	Grochowiska	Izbica Kujawska	7	53-45	190				archiwalne
						obozowisko	?		mezolitoit
692	Świętosławice	Izbica Kujawska	8	53-45	191	punkt osadniczy	?		epoka kamienia
693	Świętosławice	Izbica Kujawska	9	53-45	192	punkt osadniczy	k. pucharów lejkowatych		neolit
694	Świętosławice	Izbica Kujawska	10	53-45	193	punkt osadniczy			późne średniowiecze
695	Świętosławice	Izbica Kujawska	11	53-45	194	punkt osadniczy	?		pradzieje
						punkt osadniczy	k. ceramiki wstęgowej rytej		neolit
						osada	k. pucharów lejkowatych		neolit
						punkt osadniczy	k. amfor kulistych		neolit
						osada	?		epoka kamienia
696	Świętosławice	Izbica Kujawska	12	53-45	195	osada	k. przeworska		młodszy okres przedrzymski/OR



						osada		wczesne średniowiecze	
						osada		późne średniowiecze	
						?	?	?	
697	Świętosławice	Izbica Kujawska	13	53-45	196	punkt osadniczy	?	epoka kamienia	
						punkt osadniczy	k. łużycka	epoka brązu/wczesna epoka żelaza	
						punkt osadniczy	?	pradzieje	
698	Świętosławice	Izbica Kujawska	14	53-45	197	punkt osadniczy		wczesne średniowiecze	
						punkt osadniczy		późne średniowiecze/nowożytny	
699	Świętosławice	Izbica Kujawska	15	53-45	198	punkt osadniczy	?	epoka kamienia	
						osada		późne średniowiecze	
700	Świętosławice	Izbica Kujawska	16	53-45	199	punkt osadniczy	?	epoka kamienia	
						punkt osadniczy		późne średniowiecze	
701	Gaj Stolarski	Izbica Kujawska	1	53-45	200	punkt osadniczy	k. pucharów lejkowatych	neolit	
						punkt osadniczy	k. amfor kulistych	neolit	
						osada	?	epoka kamienia	
702	Gaj Stolarski	Izbica Kujawska	2	53-45	201	punkt osadniczy	k. pucharów lejkowatych	neolit	
						punkt osadniczy	?	epoka kamienia	
703	Gaj Stolarski	Izbica Kujawska	3	53-45	202	punkt osadniczy	k. pucharów lejkowatych	neolit	
704	Świętosławice	Izbica Kujawska	17	53-45	203	punkt osadniczy	k. pucharów lejkowatych	neolit	
						punkt osadniczy	?	epoka kamienia	
						punkt osadniczy	k. łużycka	epoka brązu/wczesna epoka żelaza	
705	Świętosławice	Izbica Kujawska	18	53-45	204	punkt osadniczy		późne średniowiecze/nowożytny	
706	Świętosławice	Izbica Kujawska	19	53-45	205	punkt osadniczy	?	epoka kamienia	
707	Świętosławice	Izbica Kujawska	20	53-45	206	punkt osadniczy		późne średniowiecze/nowożytny	
708	Świętosławice	Izbica Kujawska	21	53-45	207	punkt osadniczy		późne średniowiecze/nowożytny	
						punkt osadniczy	k. pucharów lejkowatych	neolit	
709	Świętosławice	Izbica Kujawska	22	53-45	208	punkt osadniczy	k. przeworska	młodszy okres przedrzymski/OR	

710	Świętosławice	Izbica Kujawska	23	53-45	209	osada	k. pucharów lejkowatych	neolit	
711	Świętosławice	Izbica Kujawska	24	53-45	210	punkt osadniczy	k. pucharów lejkowatych	neolit	
712	Świętosławice	Izbica Kujawska	25	53-45	211	punkt osadniczy	?	pradzieje	
						punkt osadniczy		późne średniowiecze	
713	Gaj Stolarski	Izbica Kujawska	4	53-45	212	punkt osadniczy	?	epoka kamienia	
714	Gaj Stolarski	Izbica Kujawska	5	53-45	213	obozowisko	?	mezolitoit	
715	Gaj Stolarski	Izbica Kujawska	6	53-45	214	punkt osadniczy	k. pucharów lejkowatych	neolit	
						punkt osadniczy	k. amfor kulistych	neolit	
716	Gaj Stolarski	Izbica Kujawska	7	53-45	215	punkt osadniczy	?	epoka kamienia	
717	Gaj Stolarski	Izbica Kujawska	8	53-45	216	punkt osadniczy	?	epoka kamienia	
						punkt osadniczy	?	pradzieje	
718	Gaj Stolarski	Izbica Kujawska	9	53-45	217	punkt osadniczy	k. pucharów lejkowatych	neolit	
						punkt osadniczy	k. łyżeczka	epoka brązu/wczesna epoka żelaza	
719	Gaj Stolarski	Izbica Kujawska	10	53-45	218	punkt osadniczy	k. pucharów lejkowatych	neolit	
						punkt osadniczy	?	epoka kamienia	
720	Gaj Stolarski	Izbica Kujawska	11	53-45	219	punkt osadniczy	k. pucharów lejkowatych	neolit	
						punkt osadniczy	k. łyżeczka	epoka brązu/wczesna epoka żelaza	
721	Gaj Stolarski	Izbica Kujawska	12	53-45	220	punkt osadniczy	k. pucharów lejkowatych	neolit	
722	Szczkówek	Izbica Kujawska	21	53-45	221	osada	k. amfor kulistych	neolit	
						osada	?	epoka kamienia	
						punkt osadniczy	k. łyżeczka	epoka brązu/wczesna epoka żelaza	
						osada	k. przeworska	młodszy okres przedrzymski/OR	
						punkt osadniczy		późne średniowiecze	
723	Szczkówek	Izbica Kujawska	22	53-45	222	?	?	?	
723	Szczkówek	Izbica Kujawska	22	53-45	222	osada	k. amfor kulistych	neolit	
						osada	k. łyżeczka	epoka brązu/wczesna epoka żelaza	

724	Szczkówiek	Izbica Kujawska	23	53-45	223	punkt osadniczy	?	epoka kamienia	
725	Szczkówiek	Izbica Kujawska	24	53-45	224	punkt osadniczy	k. pucharów lejkowatych	neolit	
						punkt osadniczy	k. amfor kulistych	neolit	
						punkt osadniczy	?	epoka kamienia	
726	Szczkówiek	Izbica Kujawska	25	53-45	225	?	?	?	
726	Szczkówiek	Izbica Kujawska	25	53-45	225	punkt osadniczy	k. ceramiki wstęgowej rytej	neolit	
						punkt osadniczy	?	pradziej	
						punkt osadniczy		późne średniowiecze/nowożytny	
727	Szczkówiek	Izbica Kujawska	26	53-45	226	punkt osadniczy	k. pucharów lejkowatych	neolit	
728	Szczkówiek	Izbica Kujawska	27	53-45	227	osada	k. pucharów lejkowatych	neolit	
						osada	k. amfor kulistych	neolit	
						punkt osadniczy	?	neolit	
						?	?	?	
729	Szczkówiek	Izbica Kujawska	28	53-45	228	punkt osadniczy	k. pucharów lejkowatych	neolit	
730	Szczkówiek	Izbica Kujawska	29	53-45	229	punkt osadniczy	?	epoka kamienia	
731	Szczkówiek	Izbica Kujawska	30	53-45	230	osada	k. pucharów lejkowatych	neolit faza wiórecka	
						osada	?	epoka kamienia	
						osada	k. łużycka	epoka brązu/wczesna epoka żelaza	
732	Szczkówiek	Izbica Kujawska	31	53-45	231	punkt osadniczy	k. łużycka	epoka brązu/wczesna epoka żelaza	
733	Szczkówiek	Izbica Kujawska	32	53-45	232	punkt osadniczy	?	epoka kamienia	
734	Szczkówiek	Izbica Kujawska	33	53-45	233	punkt osadniczy	k. pucharów lejkowatych	neolit	
735	Szczkówiek	Izbica Kujawska	34	53-45	234	punkt osadniczy		późne średniowiecze/nowożytny	
736	Chociszewo	Izbica Kujawska	9	53-45	235	punkt osadniczy	k. amfor kulistych	neolit	
737	Chociszewo	Izbica Kujawska	10	53-45	236	osada		późne średniowiecze/nowożytny	
738	Chociszewo	Izbica Kujawska	11	53-45	237	obozowisko	?	schyłkowy paleolit	
739	Chociszewo	Izbica Kujawska	12	53-45	238	punkt osadniczy	k. pucharów	neolit	

							lejkowatych	
						punkt osadniczy	?	epoka kamienia
						osada	k. łużycka	epoka brązu/wczesna epoka żelaza
						?	?	?
740	Chociszewo	Izbica Kujawska	13	53-45	239	punkt osadniczy	?	epoka brązu
741	Chociszewo	Izbica Kujawska	14	53-45	240	osada	k. pucharów lejkowatych	neolit
742	Chociszewo	Izbica Kujawska	15	53-45	241	punkt osadniczy	?	pradzieje
						punkt osadniczy	k. pucharów lejkowatych	neolit
743	Chociszewo	Izbica Kujawska	16	53-45	242	osada		późne średniowiecze/nowożytny
						obozowisko	?	mezoloit
						punkt osadniczy	?	epoka kamienia
						punkt osadniczy	k. łużycka	epoka brązu/wczesna epoka żelaza
						osada		późne średniowiecze/nowożytny
744	Chociszewo	Izbica Kujawska	17	53-45	243	punkt osadniczy		nowożytny
745	Chociszewo	Izbica Kujawska	18	53-45	244	punkt osadniczy		późne średniowiecze/nowożytny
						punkt osadniczy	?	epoka kamienia
746	Chociszewo	Izbica Kujawska	19	53-45	245	punkt osadniczy		późne średniowiecze/nowożytny
						punkt osadniczy	k. pucharów lejkowatych	neolit
747	Chociszewo	Izbica Kujawska	20	53-45	246	punkt osadniczy		późne średniowiecze
						punkt osadniczy	k. pucharów lejkowatych	neolit
748	Chociszewo	Izbica Kujawska	21	53-45	247	punkt osadniczy		późne średniowiecze/nowożytny
						punkt osadniczy	k. pucharów lejkowatych	neolit
749	Chociszewo	Izbica Kujawska	22	53-45	248	punkt osadniczy		późne średniowiecze
						obozowisko	?	mezoloit
						punkt osadniczy	k. pucharów lejkowatych	neolit
750	Chociszewo	Izbica Kujawska	23	53-45	249	punkt osadniczy	k. łużycka	epoka brązu/wczesna epoka żelaza

751	Chociszewo	Izbica Kujawska	24	53-45	250	punkt osadniczy	k. pucharów lejkowatych	neolit	
						punkt osadniczy		późne średniowiecze	
752	Chociszewo	Izbica Kujawska	25	53-45	251	obozowisko	?	mezolitoit	
						osada	k. pucharów lejkowatych	neolit	
						osada	k. amfor kulistych	neolit	
						osada	?	neolit	
753	Chociszewo	Izbica Kujawska	26	53-45	252	punkt osadniczy		późne średniowiecze	
754	Chociszewo	Izbica Kujawska	27	53-45	253	punkt osadniczy	k. łyżeczka	epoka brązu/wczesna epoka żelaza	
755	Chociszewo	Izbica Kujawska	28	53-45	254	osada	k. pucharów lejkowatych	neolit	
						punkt osadniczy	?	epoka kamienia	
						punkt osadniczy	?	pradzieje	
756	Chociszewo	Izbica Kujawska	29	53-45	255	punkt osadniczy		nowożytny	
757	Chociszewo	Izbica Kujawska	30	53-45	256	osada	k. pucharów lejkowatych	neolit	
758	Chociszewo	Izbica Kujawska	31	53-45	257	punkt osadniczy	k. pucharów lejkowatych	neolit	
						punkt osadniczy	?	epoka kamienia	
						punkt osadniczy	?	pradzieje	
759	Chociszewo	Izbica Kujawska	32	53-45	258	osada	k. pucharów lejkowatych	neolit faza wiórecka	
760	Chociszewo	Izbica Kujawska	33	53-45	259	punkt osadniczy	k. pucharów lejkowatych	neolit	
761	Wólka Komorowska	Izbica Kujawska	2	53-45	260	punkt osadniczy	k. pucharów lejkowatych	neolit	
762	Wólka Komorowska	Izbica Kujawska	3	53-45	261	punkt osadniczy	?	epoka kamienia /epoka brązu	
						punkt osadniczy		wczesne średniowiecze	
						punkt osadniczy		późne średniowiecze	
763	Wólka Komorowska	Izbica Kujawska	4	53-45	262	punkt osadniczy	k. pucharów lejkowatych	neolit	
764	Wólka Komorowska	Izbica Kujawska	5	53-45	263	osada	k. ceramiki wstęgowej rytej	neolit	

						osada	k. pucharów lejkowatych	neolit	
						osada	?	epoka kamienia	
						osada	k. łużycka	epoka brązu/wczesna epoka żelaza	
						punkt osadniczy	k. pucharów lejkowatych	neolit	
						punkt osadniczy	?	epoka kamienia /epoka brązu	
765	Wólka Komorowska	Izbica Kujawska	6	53-45	264	osada	k. łużycka	epoka brązu/wczesna epoka żelaza	
766	Wólka Komorowska	Izbica Kujawska	7	53-45	265	punkt osadniczy	?	pradzieje	
767	Wólka Komorowska	Izbica Kujawska	8	53-45	266	punkt osadniczy	?	epoka kamienia	
						osada	k. pucharów lejkowatych	neolit faza wiórecka	
768	Wólka Komorowska	Izbica Kujawska	9	53-45	267	punkt osadniczy		późne średniowiecze/nowożytny	
769	Wólka Komorowska	Izbica Kujawska	10	53-45	268	punkt osadniczy	k. pucharów lejkowatych	neolit	
770	Wólka Komorowska	Izbica Kujawska	11	53-45	269	punkt osadniczy		późne średniowiecze	
771	Wólka Komorowska	Izbica Kujawska	12	53-45	270	punkt osadniczy	?	epoka kamienia	
						obozowisko	?	mezoloit	
						punkt osadniczy	k. pucharów lejkowatych	neolit	
772	Wólka Komorowska	Izbica Kujawska	13	53-45	271	punkt osadniczy	?	wczesne średniowiecze	
773	Wólka Komorowska	Izbica Kujawska	14	53-45	272	punkt osadniczy		późne średniowiecze	
774	Wólka Komorowska	Izbica Kujawska	14	53-45	273	punkt osadniczy	?	pradzieje	
775	Wólka Komorowska	Izbica Kujawska	15	53-45	274	punkt osadniczy	?	epoka kamienia	
776	Nowa Wieś	Izbica Kujawska	2	53-45	275				archiwalne
777	Nowa Wieś	Izbica Kujawska	3	53-45	276	punkt osadniczy	?	pradzieje	
						obozowisko	?	mezoloit	
778	Nowa Wieś	Izbica Kujawska	4	53-45	277	punkt osadniczy	k. pucharów lejkowatych	neolit	
						osada	k. pucharów lejkowatych	neolit	
						osada	k. trzciniecka	wczesna epoka brązu	
779	Nowa Wieś	Izbica Kujawska	5	53-45	278	punkt osadniczy		późne średniowiecze	

780	Nowa Wieś	Izbica Kujawska	6	53-45	279	punkt osadniczy		epoka kamienia	
						punkt osadniczy	k. pucharów lejkowatych	neolit	
781	Nowa Wieś	Izbica Kujawska	7	53-45	280	punkt osadniczy		późne średniowiecze/nowożytny	
782	Nowa Wieś	Izbica Kujawska	8	53-45	281	punkt osadniczy	?	neolit	
783	Nowa Wieś	Izbica Kujawska	9	53-45	282	punkt osadniczy	?	epoka kamienia	
						obozowisko	?	mezololit	
784	Nowa Wieś	Izbica Kujawska	10	53-45	283	punkt osadniczy	?	neolit	
785	Nowa Wieś	Izbica Kujawska	11	53-45	284	punkt osadniczy	k. trzciniecka	wczesna epoka brązu	
						punkt osadniczy	?	epoka kamienia	
786	Nowa Wieś	Izbica Kujawska	12	53-45	285	punkt osadniczy		późne średniowiecze	
787	Nowa Wieś	Izbica Kujawska	13	53-45	286	punkt osadniczy	?	epoka kamienia	
						punkt osadniczy	?	epoka kamienia	
788	Nowa Wieś	Izbica Kujawska	14	53-45	287	punkt osadniczy	?	pradzieje	
						punkt osadniczy	?	epoka kamienia	
						punkt osadniczy	?	pradzieje	
789	Mieczysławowo	Izbica Kujawska	5	53-45	288	osada		późne średniowiecze	
790	Mieczysławowo	Izbica Kujawska	6	53-45	289	punkt osadniczy		epoka kamienia /epoka brązu	
791	Śmielnik	Izbica Kujawska	3	53-45	290	punkt osadniczy	?	pradzieje	
792	Śmielnik	Izbica Kujawska	4	53-45	291	punkt osadniczy	k. pucharów lejkowatych	neolit	
793	Śmielnik	Izbica Kujawska	5	53-45	292	punkt osadniczy	?	epoka kamienia	
794	Śmielnik	Izbica Kujawska	6	53-45	293	punkt osadniczy		późne średniowiecze	
795	Śmielnik	Izbica Kujawska	7	53-45	294	punkt osadniczy	?	epoka kamienia	
796	Śmielnik	Izbica Kujawska	8	53-45	295	punkt osadniczy	?	pradzieje	
						osada	?	epoka kamienia	
797	Śmielnik	Izbica Kujawska	9	53-45	296	osada		późne średniowiecze	
798	Śmielnik	Izbica Kujawska	10	53-45	297	punkt osadniczy	k. amfor kulistych	neolit	
799	Śmielnik	Izbica Kujawska	11	53-45	298	punkt osadniczy		późne średniowiecze	
						punkt osadniczy	?	epoka kamienia	
800	Modzerowo	Izbica Kujawska	12	53-45	299	punkt osadniczy	k. trzciniecka	wczesna epoka brązu	

						punkt osadniczy		późne średniowiecze	
801	Modzerowo	Izbica Kujawska	13	53-45	300	punkt osadniczy	?	neolit	
						punkt osadniczy	?	mezoloit	
						punkt osadniczy	k. pucharów lejkowatych	neolit	
						punkt osadniczy	?	epoka kamienia /epoka brązu	
802	Blenna	Izbica Kujawska	1	53-46	1	punkt osadniczy	k. łużycka	epoka brązu/wczesna epoka żelaza	
						osada		późne średniowiecze	
						punkt osadniczy	k. pucharów lejkowatych	neolit	
						punkt osadniczy	?	epoka kamienia /epoka brązu	
						punkt osadniczy	k. łużycka	epoka brązu/wczesna epoka żelaza	
803	Blenna	Izbica Kujawska	2	53-46	2	punkt osadniczy		wczesne średniowiecze	
						osada		wczesne średniowiecze - późne średniowiecze XII-XIV w.	
804	Blenna	Izbica Kujawska	3	53-46	3	punkt osadniczy	?	epoka kamienia /epoka brązu	
805	Blenna	Izbica Kujawska	4	53-46	4				archiwalne
						osada	k. pucharów lejkowatych	neolit	
806	Blenna	Izbica Kujawska	5	53-46	5	punkt osadniczy	?	epoka kamienia	
						punkt osadniczy	?	wczesna epoka brązu	
807	Dziewczopole	Izbica Kujawska	1	53-46	8				archiwalne
808	Dziewczopole	Izbica Kujawska	2	53-46	9				archiwalne
						punkt osadniczy	?	mezoloit	
						osada	?	epoka kamienia	
809	Gąsiorowo	Izbica Kujawska	1	53-46	10	punkt osadniczy	?	pradzieje	
						osada	k. pucharów lejkowatych	neolit	
						punkt osadniczy	k. amfor kulistych	neolit	
						osada	?	epoka kamienia	
						osada	k. łużycka	epoka brązu/wczesna epoka żelaza	
810	Naczachowo	Izbica Kujawska	1	53-46	11	osada		późne średniowiecze/nowożytny	



811	Przybranowo	Izbica Kujawska	1	53-46	12				archiwalne
812	Szczkowo	Izbica Kujawska	1	53-46	13				archiwalne
813	Śmięły	Izbica Kujawska	1	53-46	14	osada	k. pucharów lejkowatych	neolit	
814	Śmięły	Izbica Kujawska	2	53-46	15				archiwalne
815	Śmięły	Izbica Kujawska	3	53-46	16				archiwalne
816	Śmięły	Izbica Kujawska	4	53-46	17				archiwalne
817	Wietrzychowice	Izbica Kujawska	1	53-46	18	megalit	k. pucharów lejkowatych	neolit	
818	Wystrzelice	Izbica Kujawska	1	53-46	19				archiwalne
819	Wystrzelice	Izbica Kujawska	2	53-46	20				archiwalne
820	Wystrzelice	Izbica Kujawska	3	53-46	21				archiwalne
821	Budy Ciepłińskie	Izbica Kujawska	1	53-46	22	punkt osadniczy	?	pradzieje	
822	Ciepliny	Izbica Kujawska	2	53-46	23				archiwalne
823	Helenowo	Izbica Kujawska	1	53-46	24	osada	k. pucharów lejkowatych	neolit	
						punkt osadniczy	?	epoka kamienia /epoka brązu	
						punkt osadniczy	?	wczesna epoka brązu	
						osada		późne średniowiecze	
824	Szczkowo	Izbica Kujawska	2	53-46	25				archiwalne
825	Szczkowo	Izbica Kujawska	3	53-46	26				archiwalne
826	Szczkowo	Izbica Kujawska	4	53-46	27				archiwalne
827	Szczkowo	Izbica Kujawska	5	53-46	28				archiwalne
828	Szczkowo	Izbica Kujawska	6	53-46	29				
829	Zdzisławin	Izbica Kujawska	1	53-46	30				archiwalne
830	Śmięły	Izbica Kujawska	5	53-46	31	punkt osadniczy	k. pucharów lejkowatych	neolit	
						punkt osadniczy	?	epoka kamienia /epoka brązu	
						punkt osadniczy	k. łużycka	epoka brązu/wczesna epoka żelaza	
						punkt osadniczy		późne średniowiecze	
831	Śmięły	Izbica Kujawska	6	53-46	32	punkt osadniczy	?	?	
						punkt osadniczy	k. łużycka	epoka brązu/wczesna epoka żelaza	

832	Śmiely	Izbica Kujawska	7	53-46	33				archiwalne
833	Śmiely	Izbica Kujawska	8	53-46	34				archiwalne
834	Wietrzychowice	Izbica Kujawska	6	53-46	35	punkt osadniczy	k. pucharów lejkowatych	neolit	
						punkt osadniczy	?	mezoloit	
						punkt osadniczy	k. pucharów lejkowatych	neolit	
						osada	?	epoka kamienia	
						osada	?	epoka kamienia /epoka brązu	
						osada	k. iwieńska	wczesna epoka brązu	
835	Wietrzychowice	Izbica Kujawska	7	53-46	36	punkt osadniczy		późne średniowiecze/nowożytny	
						punkt osadniczy	?	mezoloit	
						punkt osadniczy	k. pucharów lejkowatych	neolit	
						osada	?	epoka kamienia /epoka brązu	
						osada	k. przeworska	OR	
836	Dębianki	Izbica Kujawska	1	53-46	37	osada		późne średniowiecze	
837	Dębianki	Izbica Kujawska	2	53-46	38				archiwalne
838	Dębianki	Izbica Kujawska	3	53-46	39				archiwalne
						punkt osadniczy	?	epoka kamienia /epoka brązu	
839	Śmiely	Izbica Kujawska	9	53-46	40	punkt osadniczy		późne średniowiecze	
						punkt osadniczy	?	epoka kamienia /epoka brązu	
840	Wietrzychowice	Izbica Kujawska	8	53-46	41	punkt osadniczy	k. iwieńska	wczesna epoka brązu	
						punkt osadniczy	k. pucharów lejkowatych	neolit	
841	Wietrzychowice	Izbica Kujawska	9	53-46	42	punkt osadniczy	k. łużycka	epoka brązu/wczesna epoka żelaza	
842	Wietrzychowice	Izbica Kujawska	10	53-46	43				archiwalne
843	Śmiely	Izbica Kujawska	10	53-46	44				archiwalne
844	Śmiely	Izbica Kujawska	11	53-46	45				archiwalne
845	Śmiely	Izbica Kujawska	12	53-46	46	punkt osadniczy	?	epoka kamienia	
846	Śmiely	Izbica Kujawska	13	53-46	47				archiwalne
847	Śmiely	Izbica Kujawska	14	53-46	48	punkt osadniczy	?	pradzieje	

						punkt osadniczy		późne średniowiecze	
						punkt osadniczy	?	neolit	
848	Kazanki	Izbica Kujawska	1	53-46	49	punkt osadniczy	?	pradzieje	
849	Naczachowo	Izbica Kujawska	2	53-46	50	punkt osadniczy	k. amfor kulistych	neolit	
850	Naczachowo	Izbica Kujawska	3	53-46	51	osada	k. pucharów lejkowatych	neolit	
851	Naczachowo	Izbica Kujawska	4	53-46	52	punkt osadniczy		III okres wczesne średniowiecze	
852	Naczachowo	Izbica Kujawska	5	53-46	53	punkt osadniczy	k. pucharów lejkowatych	neolit	
						punkt osadniczy	k. ceramiki wstęgowej rytej	neolit	
						osada	k. pucharów lejkowatych	neolit	
						osada	?	neolit	
						osada	?	epoka kamienia /epoka brązu	
853	Naczachowo	Izbica Kujawska	6	53-46	54	osada	k. łużycka	epoka brązu/wczesna epoka żelaza	
						punkt osadniczy	k. pucharów lejkowatych	neolit	
						osada	k. amfor kulistych	neolit	
854	Naczachowo	Izbica Kujawska	7	53-46	55	punkt osadniczy	?	epoka kamienia /epoka brązu	
						osada	k. przeworska	młodszy okres przedrzymski/OR	
855	Naczachowo	Izbica Kujawska	8	53-46	56	punkt osadniczy		późne średniowiecze	
856	Naczachowo	Izbica Kujawska	9	53-46	57	punkt osadniczy	k. amfor kulistych	neolit	
						punkt osadniczy	k. pucharów lejkowatych	neolit	
857	Naczachowo	Izbica Kujawska	10	53-46	58	punkt osadniczy	k. łużycka	epoka brązu/wczesna epoka żelaza	
						punkt osadniczy	k. pucharów lejkowatych	neolit faza lubońska	
						punkt osadniczy	?	epoka kamienia /epoka brązu	
						osada	k. łużycka	epoka brązu/wczesna epoka żelaza	
858	Naczachowo	Izbica Kujawska	11	53-46	59	punkt osadniczy		późne średniowiecze	
						punkt osadniczy	?	neolit	
859	Naczachowo	Izbica Kujawska	12	53-46	60	punkt osadniczy		późne średniowiecze/nowożytny	

860	Naczachowo	Izbica Kujawska	13	53-46	61	punkt osadniczy	?	neolit	
						punkt osadniczy	?	epoka kamienia /epoka brązu	
						punkt osadniczy	?	pradzieje	
861	Naczachowo	Izbica Kujawska	14	53-46	62	osada	k. pucharów lejkowatych	neolit	
						osada	k. amfor kulistych	neolit	
						osada	?	epoka kamienia /epoka brązu	
862	Wietrzychowice	Izbica Kujawska	21	53-46	63	osada	?	epoka kamienia /epoka brązu	
863	Wietrzychowice	Izbica Kujawska	22	53-46	64	punkt osadniczy	?	epoka kamienia /epoka brązu	
864	Wietrzychowice	Izbica Kujawska	23	53-46	65	punkt osadniczy	?	neolit	
						punkt osadniczy	?	epoka kamienia /epoka brązu	
865	Wietrzychowice	Izbica Kujawska	24	53-46	66	punkt osadniczy	?	pradzieje	
866	Wietrzychowice	Izbica Kujawska	25	53-46	67	punkt osadniczy	k. pucharów lejkowatych	neolit	
						punkt osadniczy	?	wczesna epoka brązu	
867	Wietrzychowice	Izbica Kujawska	26	53-46	68	punkt osadniczy	?	epoka kamienia /epoka brązu	
868	Śmięły	Izbica Kujawska	15	53-46	69	osada	k. pucharów lejkowatych	neolit	
						punkt osadniczy	k. łużycka	epoka brązu/wczesna epoka żelaza	
869	Śmięły	Izbica Kujawska	16	53-46	70	punkt osadniczy	?	neolit	
870	Śmięły	Izbica Kujawska	17	53-46	71	osada	k. pucharów lejkowatych	neolit faza sarnowska	
871	Śmięły	Izbica Kujawska	18	53-46	72	punkt osadniczy	?	epoka kamienia /epoka brązu	
872	Śmięły	Izbica Kujawska	19	53-46	73	punkt osadniczy	?	epoka kamienia	
873	Śmięły	Izbica Kujawska	20	53-46	74	punkt osadniczy	k. pucharów lejkowatych	neolit	
						osada		późne średniowiecze	
874	Śmięły	Izbica Kujawska	21	53-46	75	punkt osadniczy		późne średniowiecze	
875	Śmięły	Izbica Kujawska	22	53-46	76	osada	k. pucharów lejkowatych	neolit	
876	Śmięły	Izbica Kujawska	23	53-46	77	punkt osadniczy	?	epoka kamienia /epoka brązu	
877	Śmięły	Izbica Kujawska	24	53-46	78	osada	k. pucharów lejkowatych	neolit faza wiórecka	

878	Śmięły	Izbica Kujawska	25	53-46	79	punkt osadniczy	k. pucharów lejkowatych	neolit	
879	Śmięły	Izbica Kujawska	26	53-46	80	punkt osadniczy	k. pucharów lejkowatych	neolit	
880	Śmięły	Izbica Kujawska	27	53-46	81	punkt osadniczy	k. pucharów lejkowatych	neolit	
						punkt osadniczy	?	epoka kamienia	
						punkt osadniczy	k. przeworska	OR	
						punkt osadniczy		późne średniowiecze	
881	Rogózki	Izbica Kujawska	1	53-46	84	punkt osadniczy	?	epoka kamienia /epoka brązu	
882	Rogózki	Izbica Kujawska	2	53-46	85	punkt osadniczy	?	epoka kamienia /epoka brązu	
						punkt osadniczy	?	wczesna epoka brązu	
883	Rogózki	Izbica Kujawska	3	53-46	86	punkt osadniczy	?	epoka kamienia /epoka brązu	
884	Rogózki	Izbica Kujawska	4	53-46	87	punkt osadniczy	?	neolit	
						punkt osadniczy	?	epoka kamienia /epoka brązu	
885	Rogózki	Izbica Kujawska	5	53-46	88	punkt osadniczy	?	epoka kamienia /epoka brązu	
886	Szczkówek	Izbica Kujawska	2	53-46	109	punkt osadniczy	k. pucharów lejkowatych	neolit	
888	Szczków	Izbica Kujawska	4	53-46	111	punkt osadniczy	?	epoka kamienia	
						punkt osadniczy	k. przeworska	młodszy okres przedrzymski/OR	
						osada		późne średniowiecze	
						punkt osadniczy	?	epoka kamienia	
889	Szczków	Izbica Kujawska	5	53-46	112	punkt osadniczy	?	epoka kamienia	
890	Szczków	Izbica Kujawska	6	53-46	113	osada		późne średniowiecze/nowożytny	
891	Szczków	Izbica Kujawska	7	53-46	114	punkt osadniczy	?	pradzieje	
892	Szczków	Izbica Kujawska	8	53-46	115	osada	?	wczesna epoka brązu	
						osada	k. przeworska	młodszy okres przedrzymski/OR	
893	Szczków	Izbica Kujawska	9	53-46	116	punkt osadniczy	?	pradzieje	
						punkt osadniczy		późne średniowiecze	
894	Szczków	Izbica Kujawska	10	53-46	117	punkt osadniczy	k. pucharów lejkowatych	neolit	
						punkt osadniczy	?	epoka kamienia /epoka brązu	

						punkt osadniczy	?	pradzieje	
895	Szczkówiek	Izbica Kujawska	11	53-46	118	punkt osadniczy	?	epoka kamienia /epoka brązu	
896	Szczkówiek	Izbica Kujawska	12	53-46	119	punkt osadniczy	?	pradzieje	
897	Szczkówiek	Izbica Kujawska	13	53-46	120	punkt osadniczy	?	epoka kamienia /epoka brązu	
898	Szczkówiek	Izbica Kujawska	14	53-46	121	obozowisko	?	mezolitoit	
						osada	k. pucharów lejkowatych	neolit	
						osada	?	epoka kamienia	
						osada	k. łużycka	epoka brązu/wczesna epoka żelaza	
899	Szczkówiek	Izbica Kujawska	15	53-46	122	obozowisko	?	mezolitoit	
						punkt osadniczy	k. pucharów lejkowatych	neolit	
						osada	?	epoka kamienia	
						osada	k. łużycka	epoka brązu/wczesna epoka żelaza	
900	Szczkówiek	Izbica Kujawska	16	53-46	123	punkt osadniczy	k. pucharów lejkowatych	neolit	
						osada	?	epoka kamienia	
						punkt osadniczy	k. łużycka	epoka brązu/wczesna epoka żelaza	
901	Szczkówiek	Izbica Kujawska	17	53-46	124	obozowisko	?	mezolitoit	
						osada	k. pucharów lejkowatych	neolit	
						osada	?	epoka kamienia	
						punkt osadniczy	k. łużycka	epoka brązu	
902	Szczkowo	Izbica Kujawska	7	53-46	125	punkt osadniczy	k. przeworska	młodszy okres przedrzymski/OR	
903	Szczkowo	Izbica Kujawska	8	53-46	126	punkt osadniczy	k. pucharów lejkowatych	neolit	
						punkt osadniczy	k. amfor kulistych	neolit	
904	Szczkowo	Izbica Kujawska	9	53-46	127	punkt osadniczy	?	epoka kamienia	
905	Szczkowo	Izbica Kujawska	10	53-46	128	punkt osadniczy	k. pucharów lejkowatych	neolit	
						punkt osadniczy		wczesne średniowiecze	
906	Szczkowo	Izbica Kujawska	11	53-46	129	punkt osadniczy	k. pucharów lejkowatych	neolit	

						punkt osadniczy	k. łużycka	epoka brązu/wczesna epoka żelaza	
907	Szczkowo	Izbica Kujawska	12	53-46	130	punkt osadniczy	k. pucharów lejkowatych	neolit	
						punkt osadniczy	?	epoka kamienia /epoka brązu	
						punkt osadniczy	k. łużycka	wczesna epoka brązu	
908	Szczkowo	Izbica Kujawska	13	53-46	131	osada		późne średniowiecze	
						punkt osadniczy		nowożytny XVI-XVII w.	
909	Szczkowo	Izbica Kujawska	14	53-46	132	osada		wczesne średniowiecze/późne średniowiecze	
910	Szczkowo	Izbica Kujawska	15	53-46	133	punkt osadniczy		późne średniowiecze	
911	Szczkowo	Izbica Kujawska	16	53-46	134	punkt osadniczy	k. pucharów lejkowatych	neolit	
912	Szczkowo	Izbica Kujawska	17	53-46	135	osada	k. pucharów lejkowatych	neolit	
913	Szczkowo	Izbica Kujawska	18	53-46	136	osada	k. pucharów lejkowatych	neolit	
						punkt osadniczy	k. łużycka	epoka brązu/wczesna epoka żelaza	
914	Szczkowo	Izbica Kujawska	19	53-46	137	punkt osadniczy	k. pucharów lejkowatych	neolit	
915	Szczkowo	Izbica Kujawska	20	53-46	138	punkt osadniczy	?	wczesna epoka brązu	
916	Szczkowo	Izbica Kujawska	21	53-46	139	punkt osadniczy	?	wczesna epoka brązu	
917	Szczkowo	Izbica Kujawska	22	53-46	140	punkt osadniczy	k. pucharów lejkowatych	neolit	
918	Szczkowo	Izbica Kujawska	23	53-46	141	punkt osadniczy	?	epoka kamienia /epoka brązu	
						punkt osadniczy	?	pradzieje	
919	Dębianki	Izbica Kujawska	4	53-46	142	punkt osadniczy	k. pucharów lejkowatych	neolit	
						osada	k. amfor kulistych	neolit	
						osada	?	epoka kamienia	
						osada	k. łużycka	epoka brązu/wczesna epoka żelaza	
920	Dębianki	Izbica Kujawska	5	53-46	143	punkt osadniczy	k. amfor kulistych	neolit	
921	Dębianki	Izbica Kujawska	6	53-46	144	punkt osadniczy	?	pradzieje	
922	Dębianki	Izbica Kujawska	7	53-46	145	punkt osadniczy	k. pucharów lejkowatych	neolit	

						punkt osadniczy	?	neolit	
						punkt osadniczy	?	epoka kamienia	
						punkt osadniczy	k. przeworska	młodszy okres przedrzymski/OR	
923	Dębianki	Izbica Kujawska	8	53-46	146	punkt osadniczy	k. amfor kulistych	neolit	
						punkt osadniczy	?	epoka kamienia /epoka brązu	
						osada	k. pucharów lejkowatych	neolit	
924	Dębianki	Izbica Kujawska	9	53-46	147	punkt osadniczy	k. amfor kulistych	neolit	
						punkt osadniczy	?	epoka kamienia /epoka brązu	
925	Dębianki	Izbica Kujawska	10	53-46	148	punkt osadniczy	?	pradzieje	
926	Dębianki	Izbica Kujawska	11	53-46	149	punkt osadniczy	k. łużycka	epoka brązu/wczesna epoka żelaza	
927	Dębianki	Izbica Kujawska	12	53-46	150	punkt osadniczy	k. łużycka	epoka brązu/wczesna epoka żelaza	
928	Dębianki	Izbica Kujawska	13	53-46	151	punkt osadniczy	?	wczesna epoka brązu	
						punkt osadniczy	?	epoka kamienia /epoka brązu	
929	Dębianki	Izbica Kujawska	14	53-46	152	punkt osadniczy		późne średniowiecze	
						punkt osadniczy	?	mezololit	
						punkt osadniczy	k. pucharów lejkowatych	neolit	
						punkt osadniczy	?	epoka kamienia /epoka brązu	
930	Dębianki	Izbica Kujawska	15	53-46	153	punkt osadniczy	k. przeworska	młodszy okres przedrzymski/OR	
						punkt osadniczy	?	epoka kamienia /epoka brązu	
931	Dębianki	Izbica Kujawska	16	53-46	154	punkt osadniczy	?	pradzieje	
						osada	k. ceramiki wstęgowej rytej	neolit	
932	Dębianki	Izbica Kujawska	17	53-46	155	punkt osadniczy	?	epoka kamienia /epoka brązu	
933	Dębianki	Izbica Kujawska	18	53-46	156	punkt osadniczy	?	epoka kamienia	
934	Helenowo	Izbica Kujawska	2	53-46	157	punkt osadniczy	?	epoka kamienia	
935	Helenowo	Izbica Kujawska	3	53-46	158	punkt osadniczy		późne średniowiecze	
						punkt osadniczy	?	paleolit	
						osada	k. pucharów lejkowatych	neolit	
936	Błenna	Izbica Kujawska	6	53-46	159	punkt osadniczy	?	epoka kamienia /epoka brązu	
937	Błenna	Izbica Kujawska	7	53-46	160	punkt osadniczy	k. pucharów	neolit	



							lejkowatych	
938	Blenna	Izbica Kujawska	8	53-46	161	punkt osadniczy	k. pucharów lejkowatych	neolit
						osada	?	epoka kamienia
						punkt osadniczy	k. łużycka	epoka brązu/wczesna epoka żelaza
939	Blenna	Izbica Kujawska	9	53-46	162	punkt osadniczy	?	mezololit
						punkt osadniczy	k. pucharów lejkowatych	neolit
						punkt osadniczy	?	epoka kamienia
						punkt osadniczy	?	wczesna epoka brązu
940	Blenna	Izbica Kujawska	10	53-46	163	punkt osadniczy	?	neolit
941	Blenna	Izbica Kujawska	11	53-46	164	punkt osadniczy	?	epoka kamienia /epoka brązu
942	Blenna	Izbica Kujawska	12	53-46	165	punkt osadniczy	?	epoka kamienia /epoka brązu
943	Blenna	Izbica Kujawska	13	53-46	166	osada	k. pucharów lejkowatych	neolit
						osada		wczesne średniowiecze
944	Blenna	Izbica Kujawska	14	53-46	167	punkt osadniczy	?	epoka kamienia /epoka brązu
945	Blenna	Izbica Kujawska	15	53-46	168	punkt osadniczy	k. pucharów lejkowatych	neolit
946	Blenna	Izbica Kujawska	16	53-46	169	punkt osadniczy		wczesne średniowiecze
947	Blenna	Izbica Kujawska	17	53-46	170	punkt osadniczy	?	pradzieje
948	Blenna	Izbica Kujawska	18	53-46	171	punkt osadniczy		późne średniowiecze
949	Blenna	Izbica Kujawska	19	53-46	172	punkt osadniczy	?	epoka kamienia /epoka brązu
950	Blenna	Izbica Kujawska	20	53-46	173	punkt osadniczy	?	epoka kamienia /epoka brązu
951	Blenna	Izbica Kujawska	21	53-46	174	osada	k. trzciniecka	wczesna epoka brązu
952	Blenna	Izbica Kujawska	22	53-46	175	punkt osadniczy	?	epoka kamienia /epoka brązu
						punkt osadniczy	?	wczesna epoka brązu
953	Blenna	Izbica Kujawska	23	53-46	176	punkt osadniczy	k. pucharów lejkowatych	neolit
954	Blenna	Izbica Kujawska	24	53-46	177	punkt osadniczy		późne średniowiecze
955	Blenna	Izbica Kujawska	25	53-46	178	punkt osadniczy	k. pucharów	neolit

							lejkowatych		
956	Blenna	Izbica Kujawska	26	53-46	179	punkt osadniczy	?	epoka kamienia /epoka brązu	
957	Blenna	Izbica Kujawska	27	53-46	180	punkt osadniczy	k. pucharów lejkowatych	neolit	
958	Blenna	Izbica Kujawska	28	53-46	181	punkt osadniczy	?	pradzieje	
959	Blenna	Izbica Kujawska	29	53-46	182	punkt osadniczy	?	epoka kamienia /epoka brązu	
960	Blenna	Izbica Kujawska	30	53-46	183	punkt osadniczy	?	epoka kamienia /epoka brązu	
						punkt osadniczy	?	pradzieje	
961	Blenna	Izbica Kujawska	31	53-46	184	punkt osadniczy	k. pucharów lejkowatych	neolit	
962	Blenna	Izbica Kujawska	32	53-46	185	punkt osadniczy	?	wczesna epoka brązu	
963	Blenna	Izbica Kujawska	33	53-46	186	punkt osadniczy	k. pucharów lejkowatych	neolit	
						punkt osadniczy	?	pradzieje	
964	Blenna	Izbica Kujawska	34	53-46	187	punkt osadniczy	?	epoka kamienia	
965	Blenna	Izbica Kujawska	35	53-46	188	punkt osadniczy	?	mezoloit	
966	Blenna	Izbica Kujawska	36	53-46	189	punkt osadniczy	?	neolit	
967	Blenna	Izbica Kujawska	37	53-46	190	punkt osadniczy	?	epoka kamienia	
968	Blenna	Izbica Kujawska	38	53-46	191	punkt osadniczy	?	epoka kamienia	
						punkt osadniczy	?	pradzieje	
969	Blenna	Izbica Kujawska	39	53-46	192	punkt osadniczy	?	epoka kamienia /epoka brązu	
						punkt osadniczy	?	wczesna epoka brązu	
970	Blenna	Izbica Kujawska	40	53-46	193	punkt osadniczy	?	paleolit	
						punkt osadniczy	?	epoka kamienia	
971	Blenna	Izbica Kujawska	41	53-46	194	punkt osadniczy	?	mezoloit	
						punkt osadniczy	k. pucharów lejkowatych	neolit	
						osada	?	epoka kamienia	
972	Blenna	Izbica Kujawska	42	53-46	195	punkt osadniczy	?	wczesna epoka brązu	
						punkt osadniczy	?	neolit	
973	Blenna	Izbica Kujawska	43	53-46	196	punkt osadniczy	?	epoka kamienia /epoka brązu	

974	Błenna	Izbica Kujawska	44	53-46	197	punkt osadniczy	?	epoka kamienia /epoka brązu	
975	Błenna	Izbica Kujawska	45	53-46	198	punkt osadniczy	k. pucharów lejkowatych	neolit	
976	Błenna	Izbica Kujawska	46	53-46	199	punkt osadniczy	?	mezoloit	
977	Gogoły	Izbica Kujawska	1	53-46	200	punkt osadniczy		neolit	
						punkt osadniczy		wczesna epoka brązu	
978	Dziewczopole	Izbica Kujawska	3	53-46	201	punkt osadniczy	k. pucharów lejkowatych	neolit	
979	Dziewczopole	Izbica Kujawska	4	53-46	202	punkt osadniczy		późne średniowiecze	
						punkt osadniczy		późne średniowiecze/nowożytny	
980	Dziewczopole	Izbica Kujawska	5	53-46	203	punkt osadniczy	?	epoka kamienia /epoka brązu	
981	Dziewczopole	Izbica Kujawska	6	53-46	204	punkt osadniczy	?	epoka kamienia /epoka brązu	
982	Gąsiorowo	Izbica Kujawska	2	53-46	205	punkt osadniczy	?	epoka kamienia /epoka brązu	
						punkt osadniczy	?	wczesna epoka brązu	
983	Gąsiorowo	Izbica Kujawska	3	53-46	206	punkt osadniczy	?	epoka kamienia /epoka brązu	
						osada	k. trzcieniecka	wczesna epoka brązu	
984	Gąsiorowo	Izbica Kujawska	4	53-46	207	osada	k. trzcieniecka	wczesna epoka brązu	
985	Gąsiorowo	Izbica Kujawska	5	53-46	208	punkt osadniczy	k. pucharów lejkowatych	neolit	
						osada	?	epoka kamienia	
						punkt osadniczy	k. trzcieniecka	wczesna epoka brązu	
986	Gąsiorowo	Izbica Kujawska	6	53-46	209	punkt osadniczy	?	epoka kamienia	
						punkt osadniczy	k. iwieńska	wczesna epoka brązu	
987	Gąsiorowo	Izbica Kujawska	7	53-46	210	punkt osadniczy	?	pradzieje	
988	Gąsiorowo	Izbica Kujawska	8	53-46	211	punkt osadniczy	?	epoka kamienia	
989	Gąsiorowo	Izbica Kujawska	9	53-46	212	punkt osadniczy	?	wczesna epoka brązu	
990	Gąsiorowo	Izbica Kujawska	10	53-46	213	punkt osadniczy	k. pucharów lejkowatych	neolit	
						punkt osadniczy	?	epoka kamienia /epoka brązu	
						punkt osadniczy	?	pradzieje	
991	Ciepliny-Budy	Izbica Kujawska	2	53-46	214	punkt osadniczy	?	mezoloit	
						osada	?	epoka kamienia /epoka brązu	

992	Ciepliny-Budy	Izbica Kujawska	3	53-46	215	punkt osadniczy	k. pucharów lejkowatych	neolit	
						punkt osadniczy	?	mezoloit	
						osada	k. pucharów lejkowatych	neolit	
						osada	?	epoka kamienia /epoka brązu	
						punkt osadniczy	k. łużycka	epoka brązu/wczesna epoka żelaza	
993	Ciepliny-Budy	Izbica Kujawska	4	53-46	216	?	?	?	
994	Ciepliny-Budy	Izbica Kujawska	5	53-46	217	punkt osadniczy	?	epoka kamienia /epoka brązu	
						osada	k. pucharów lejkowatych	neolit	
						punkt osadniczy	?	epoka kamienia /epoka brązu	
995	Ciepliny-Budy	Izbica Kujawska	6	53-46	218	punkt osadniczy	?	pradzieje	
996	Ciepliny-Budy	Izbica Kujawska	7	53-46	219	punkt osadniczy	?	wczesna epoka brązu	
997	Ciepliny-Budy	Izbica Kujawska	8	53-46	220	punkt osadniczy	?	epoka kamienia	
						osada	?	epoka kamienia /epoka brązu	
998	Ciepliny-Budy	Izbica Kujawska	9	53-46	221	punkt osadniczy	?	wczesna epoka brązu	
						punkt osadniczy	k. pucharów lejkowatych	neolit	
999	Ciepliny-Budy	Izbica Kujawska	10	53-46	222	punkt osadniczy	?	pradzieje	
1000	Ciepliny-Budy	Izbica Kujawska	11	53-46	223	punkt osadniczy	?	epoka kamienia /epoka brązu	
						punkt osadniczy	k. ceramiki wstęgowej rytej	neolit	
1001	Ciepliny-Budy	Izbica Kujawska	12	53-46	224	osada	k. pucharów lejkowatych	neolit	
						punkt osadniczy	?	mezoloit	
						punkt osadniczy	?	epoka kamienia /epoka brązu	
						osada	?	wczesna epoka brązu	
1002	Ciepliny-Budy	Izbica Kujawska	13	53-46	225	osada	k. łużycka	epoka brązu/wczesna epoka żelaza	
1003	Ciepliny-Budy	Izbica Kujawska	14	53-46	226	punkt osadniczy	?	mezoloit	
						punkt osadniczy	k. pucharów lejkowatych	neolit	
1004	Ciepliny-Budy	Izbica Kujawska	15	53-46	227	punkt osadniczy	?	epoka kamienia /epoka brązu	

						punkt osadniczy	?	pradzieje	
						punkt osadniczy	?	epoka kamienia	
1005	Ciepliny-Budy	Izbica Kujawska	16	53-46	228	punkt osadniczy	?	epoka kamienia /epoka brązu	
1006	Ciepliny-Budy	Izbica Kujawska	17	53-46	229	punkt osadniczy	?	epoka kamienia /epoka brązu	
1007	Ciepliny	Izbica Kujawska	3	53-46	230	punkt osadniczy	?	epoka kamienia /epoka brązu	
						punkt osadniczy	?	mezoloit	
						punkt osadniczy	?	neolit	
						punkt osadniczy	k. pucharów lejkowatych	neolit	
						osada	?	epoka kamienia	
1008	Ciepliny	Izbica Kujawska	4	53-46	231	punkt osadniczy	k. łużycka	epoka brązu/wczesna epoka żelaza	
						punkt osadniczy	?	epoka kamienia /epoka brązu	
1009	Ciepliny	Izbica Kujawska	5	53-46	232	punkt osadniczy	k. łużycka	epoka brązu/wczesna epoka żelaza	
						punkt osadniczy	?	mezoloit	
						osada	k. ceramiki wstęgowej rytej	neolit	
						osada	k. pucharów lejkowatych	neolit	
						osada	?	epoka kamienia	
1010	Ciepliny	Izbica Kujawska	6	53-46	233	osada	k. łużycka	epoka brązu/wczesna epoka żelaza	
						punkt osadniczy	?	epoka kamienia /epoka brązu	
1011	Ciepliny	Izbica Kujawska	7	53-46	234	punkt osadniczy	?	wczesna epoka brązu	
1012	Ciepliny	Izbica Kujawska	8	53-46	235	punkt osadniczy	k. pucharów lejkowatych	neolit	
1013	Ciepliny	Izbica Kujawska	9	53-46	236	punkt osadniczy	?	mezoloit	
1014	Zdzisławin	Izbica Kujawska	2	53-46	237	punkt osadniczy	k. pucharów lejkowatych	neolit	
1015	Zdzisławin	Izbica Kujawska	3	53-46	238	punkt osadniczy	?	wczesna epoka brązu	
						punkt osadniczy	k. pucharów lejkowatych	neolit	
						punkt osadniczy	?	epoka kamienia /epoka brązu	
1016	Zdzisławin	Izbica Kujawska	4	53-46	239	punkt osadniczy	?	wczesna epoka brązu	

1017	Zdzisławin	Izbica Kujawska	5	53-46	240	punkt osadniczy	k. pucharów lejkowatych	neolit	
						punkt osadniczy	?	epoka kamienia /epoka brązu	
1018	Zdzisławin	Izbica Kujawska	6	53-46	241	punkt osadniczy	?	epoka kamienia	
						punkt osadniczy	k. trzciniecka	halsztat	
1019	Zdzisławin	Izbica Kujawska	7	53-46	242	punkt osadniczy	?	neolit	
						punkt osadniczy	?	epoka kamienia /epoka brązu	
						punkt osadniczy	?	wczesna epoka brązu	
1020	Wieszczelice	Izbica Kujawska	4	53-46	243	punkt osadniczy	?	epoka kamienia /epoka brązu	
1021	Wieszczelice	Izbica Kujawska	5	53-46	244	punkt osadniczy	?	epoka kamienia	
1022	Wieszczelice	Izbica Kujawska	6	53-46	245	punkt osadniczy	k. pucharów lejkowatych	neolit	
1023	Wieszczelice	Izbica Kujawska	7	53-46	246	punkt osadniczy	?	wczesna epoka brązu	
1024	Wieszczelice	Izbica Kujawska	8	53-46	247	osada	k. pucharów lejkowatych	neolit faza wiórecka	
						punkt osadniczy	?	epoka kamienia	
						punkt osadniczy	k. łużycka	epoka brązu/wczesna epoka żelaza	
						?	?	?	
1025	Wieszczelice	Izbica Kujawska	9	53-46	248	punkt osadniczy	?	mezoloit	
						osada	k. pucharów lejkowatych	neolit	
						osada	?	epoka kamienia	
						punkt osadniczy	?	wczesna epoka brązu	
1026	Wieszczelice	Izbica Kujawska	10	53-46	249	osada	k. pucharów lejkowatych	neolit	
1027	Wieszczelice	Izbica Kujawska	11	53-46	250	punkt osadniczy	?	wczesna epoka brązu	
1028	Wieszczelice	Izbica Kujawska	12	53-46	251	punkt osadniczy	?	mezoloit	
						punkt osadniczy	k. pucharów lejkowatych	neolit	
						punkt osadniczy	?	epoka kamienia /epoka brązu	
1029	Wieszczelice	Izbica Kujawska	13	53-46	252	punkt osadniczy	?	mezoloit	

						punkt osadniczy	k. pucharów lejkowatych	neolit	
						osada	?	epoka kamienia /epoka brązu	
1030	Wieszczelice	Izbica Kujawska	14	53-46	253	osada	k. pucharów lejkowatych	neolit faza lubońska	
						punkt osadniczy	?	epoka kamienia /epoka brązu	
						punkt osadniczy	?	wczesna epoka brązu	
1031	Wieszczelice	Izbica Kujawska	15	53-46	254	osada	k. pucharów lejkowatych	neolit	
1032	Wieszczelice	Izbica Kujawska	16	53-46	255	osada	k. pucharów lejkowatych	neolit	
1033	Wieszczelice	Izbica Kujawska	17	53-46	256	punkt osadniczy	?	mezololit	
						osada	k. pucharów lejkowatych	neolit faza wiórecka	
						osada	?	epoka kamienia /epoka brązu	
						osada	k. trzciniecka	wczesna epoka brązu	
						osada		wczesne średniowiecze	
1034	Wieszczelice	Izbica Kujawska	18	53-46	257	osada	k. pucharów lejkowatych	neolit	
						osada	?	epoka kamienia	
						osada	k. trzciniecka	wczesna epoka brązu	
1035	Długie	Izbica Kujawska	14	54-45	1	śląd osadnictwa		epoka kamienia	
						śląd osadnictwa		późne średniowiecze XIII-XV w.	
1036	Psary	Izbica Kujawska	1	54-45	2	osada		wczesne średniowiecze - późne średniowiecze XII-XV w.	
1037	Psary	Izbica Kujawska	2	54-45	3	śląd osadnictwa	k. łużycka		
1038	Modzerowo	Izbica Kujawska	1	54-45	4	śląd osadnictwa		epoka kamienia	
1039	Modzerowo	Izbica Kujawska	2	54-45	5	śląd osadnictwa		epoka kamienia	
1040	Modzerowo	Izbica Kujawska	3	54-45	6	osada		epoka kamienia	
1041	Modzerowo	Izbica Kujawska	4	54-45	7	śląd osadnictwa	k. pucharów lejkowatych		
1042	Modzerowo	Izbica Kujawska	5	54-45	8	śląd osadnictwa		schyłkowy neolit	
1043	Modzerowo	Izbica Kujawska	6	54-45	9	śląd osadnictwa		schyłkowy neolit	

						śląd osadnictwa	k. łużycka		
1044	Modzerowo	Izbica Kujawska	7	54-45	10	gródek stożkowy		późne średniowiecze	
						śląd osadnictwa	?	?	
1045	Modzerowo	Izbica Kujawska	8	54-45	11	osada		późne średniowiecze XIII-XV w.	
						osada	k. łużycka	okres lateński	
1046	Modzerowo	Izbica Kujawska	9	54-45	12	śląd osadnictwa		wczesne średniowiecze XII-XIII w.	
1047	Modzerowo	Izbica Kujawska	10	54-45	13	śląd osadnictwa	k. pucharów lejkowatych		
1048	Modzerowo	Izbica Kujawska	11	54-45	14	śląd osadnictwa		wczesne średniowiecze faza E-F	
1049	Modzerowo	Izbica Kujawska	12	54-45	15	śląd osadnictwa		mezololit	
1050	Modzerowo	Izbica Kujawska	13	54-45	16	osada		wczesne średniowiecze faza E-F	
1051	Nowa Wieś	Izbica Kujawska	2	54-45	17	osada		epoka kamienia	
1052	Stypin	Izbica Kujawska	1	54-45	18	osada		epoka kamienia	
1053	Rutki - Ciepliny	Izbica Kujawska	1	54-45	19	osada		epoka kamienia	
1054	Błenna	Izbica Kujawska	6	54-46	1	osada		nowożytny XVI-XVIII w.	
						śląd osadnictwa		wczesne średniowiecze XII w.	
1055	Ciepliny	Izbica Kujawska	1	54-46	2	śląd osadnictwa		nowożytny XVI-XVIII w.	
1056	Joasin	Izbica Kujawska	1	54-46	3	osada		nowożytny XIX w.	
1057	Wystrzelice	Izbica Kujawska	1	54-46	4	śląd osadnictwa		nowożytny XVIII w.	

## MIASTO I GMINA KOWAL

Lp	miejsowość	gmina	nr stan	nr AZP	nr na AZP	funkcja	kultura	bliższa chronologia	uwagi
						osada	k. przeworska	OR	
						osada	k. łużycka	IV okres epoki brązu	
1	Nakonowo	Kowal	1	49-48	3	śląd osadnictwa		średniowiecze	
2	Gołaszewo Piaski	Kowal	1	49-48	11	osada	k. amfor kulistych	neolit	
						śląd osadnictwa	k. przeworska	OR	
3	Gołaszewo Piaski	Kowal	2	49-48	12	śląd osadnictwa		nowożytny XVII-XVIII w.	



4	Gołaszewo Piaski	Kowal	3	49-48	13	cmentarzysko	k. łużycka	IV okres epoki brązu	
5	Gołaszewo Piaski	Kowal	4	49-48	14	śląd osadnictwa		późne średniowiecze XV w.	
6	Gołaszewo Piaski	Kowal	5	49-48	15	śląd osadnictwa		nowożytny XVI-XVII w.	
7	Gołaszewo Piaski	Kowal	6	49-48	16	osada	k. amfor kulistych	neolit	
8	Gołaszewo Piaski	Kowal	7	49-48	17	śląd osadnictwa	k. łużycka	IV okres epoki brązu	
9	Nakonowo	Kowal	4	49-48	18	osada	k. łużycka	IV-V okres epoki brązu	
						osada		nowożytny XVII-XVIII w.	
10	Nakonowo	Kowal	5	49-48	19	śląd osadnictwa		wczesne średniowiecze XII-XIII w.	
11	Nakonowo	Kowal	6	49-48	20	śląd osadnictwa		nowożytny XVII-XVIII w.	
12	Nakonowo	Kowal	7	49-48	21	śląd osadnictwa	?	?	
13	Nakonowo	Kowal	8	49-48	22	śląd osadnictwa		wczesne średniowiecze XIII w.	
						śląd osadnictwa		nowożytny XVI-XVII w.	
14	Nakonowo	Kowal	9	49-48	23	osada	k. pomorska	halsztat	
						cmentarzysko	k. pomorska	halsztat	
15	Nakonowo	Kowal	10	49-48	24	osada	k. łużycka	IV-V okres epoki brązu	
16	Nakonowo	Kowal	11	49-48	25	osada	k. przeworska	OR	
						osada		późne średniowiecze XV w.	
17	Czerniewice	Choceń/Kowal	5	50-48	2	osada		późne średniowiecze/nowożytny XIV-XVII w.	
18	Czerniewiczki	Kowal	1	50-48	3	śląd osadnictwa	k. prapolska	III okres wczesne średniowiecze	
19	Czerniewiczki	Kowal	2	50-48	4	śląd osadnictwa	k. prapolska	III okres wczesne średniowiecze	
						śląd osadnictwa		późne średniowiecze XV - XVI w.	
20	Gołaszewo	Kowal	1	50-48	8	śląd osadnictwa	k. prapolska	III okres wczesne średniowiecze	
21	Gołaszewo	Kowal	2	50-48	9	śląd osadnictwa		nowożytny XVI w.	
22	Gołaszewo	Kowal	3	50-48	10	śląd osadnictwa	k. prapolska	III okres wczesne średniowiecze	
23	Kowal	Kowal miasto	8	50-48	11	osada		późne średniowiecze XIV - XV w.	
24	Kowal	Kowal miasto	9	50-48	12	śląd osadnictwa	k. prapolska	III okres wczesne średniowiecze	

						śląd osadnictwa		późne średniowiecze XV - XVI w.	
25	Kowal	Kowal miasto	10	50-48	13	śląd osadnictwa		późne średniowiecze XIV w.	
26	Kowal	Kowal miasto	11	50-48	14	osada	k. przeworska	OR	
27	Kowal	Kowal miasto	12	50-48	15	śląd osadnictwa	k. prapolska	III okres wczesne średniowiecze	
						śląd osadnictwa		późne średniowiecze XV w.	
28	Kowal	Kowal miasto	13	50-48	16	osada		późne średniowiecze/nowożytny XIV- XVI w.	
29	Przydatki Gołaszewskie	Kowal	1	50-48	22	śląd osadnictwa	k. prapolska	III okres wczesne średniowiecze	
30	Przydatki Gołaszewskie	Kowal	2	50-48	23	osada		późne średniowiecze XIV w.	
31	Przydatki Gołaszewskie	Kowal	3	50-48	24	osada	k. prapolska	III okres wczesne średniowiecze	
32	Przydatki Gołaszewskie	Kowal	4	50-48	25	osada	k. prapolska	III okres wczesne średniowiecze	
33	Przydatki Wolskie	Kowal	1	50-48	26	osada	k. prapolska	III okres wczesne średniowiecze	
34	Przydatki Wolskie	Kowal	2	50-48	27	osada		późne średniowiecze/nowożytny XIV- XVI w.	
35	Przydatki Wolskie	Kowal miasto	3	50-48	28	śląd osadnictwa	k. przeworska	OR	
36	Kowal	Kowal miasto	1	50-48	33	zamek		późne średniowiecze/nowożytny XV- XVIII w.	archiwalne
37	Kowal	Kowal miasto	2	50-48	34	osada		nowożytny XVIII-XX w.	archiwalne
38	Kowal	Kowal miasto	3	50-48	35	grodzisko		wczesne średniowiecze - późne średniowiecze XII-XIV w.	archiwalne
39	Kowal	Kowal miasto	4	50-48	36	cmentarzysko	k. ceramiki wstęgowej klutej	faza I	archiwalne
							k. przeworska	OR	
							k. prapolska	wczesne średniowiecze	
40	Kowal	Kowal miasto	5	50-48	37	łuźne		epoka kamienia	archiwalne
						łuźne		neolit	
41	Kowal	Kowal miasto	6	50-48	38	skarb monet		wczesne średniowiecze X- XI w.	archiwalne
42	Kowal	Kowal miasto	7	50-48	39	cmentarzysko	k. pomorska		archiwalne
						łuźne	k. łużycka		

43	Czerniewiczki	Kowal	4	50-48	51	śląd osadnictwa	k. amfor kulistych		
						śląd osadnictwa		I okres epoki brązu	
						śląd osadnictwa	k. łużycka		
						śląd osadnictwa	k. przeworska		
						osada		wczesne średniowiecze faza F	
						osada		późne średniowiecze	
						osada		nowożytny	
44	Czerniewiczki	Kowal	5	50-48	52	śląd osadnictwa	k. ceramiki wstęgowej rytej		
						osada	k. łużycka		
						osada	k. przeworska		
						osada		wczesne średniowiecze faza D-F	
						osada		późne średniowiecze	
						osada		nowożytny	
45	Nakonowo	Kowal	12	50-48	53	cmentarzysko	k. amfor kulistych		archiwalne
						46	Kowal	Kowal Miasto	15
47	Kowal	Kowal Miasto	14	50-48	53	punkt osadniczy	k. pucharów lejkowatych		
						punkt osadniczy		neolit/epoka brązu	
						osada	k. pomorska/k. łużycka	ha-la	
						cmentarzysko	k. pomorska/k. łużycka	ha-la	
48	Kowal	Kowal Miasto	16	50-48	55	osada		okres wpływów rzymskich	
						49	Kowal	Kowal Miasto	17
50	Kowal	Kowal Miasto	18	50-48	57	punkt osadniczy		nowożytny	
						51	Bogusławice	Kowal	7
52	Bogusławice	Kowal	8	50-49	2	?	?	wczesne średniowiecze XII-XIII w.	
						53	Bogusławice	Kowal	9
54	Bogusławice	Kowal	10	50-49	4	śląd osadnictwa	k. przeworska	OR	
						55	Bogusławice	Kowal	11
								późne średniowiecze XIII-XIV w.	

						śląd osadnictwa	?	neolit	
56	Dębniaki	Kowal	1	50-49	6	śląd osadnictwa		wczesne średniowiecze XII-XIII w.	
57	Dębniaki	Kowal	2	50-49	7	śląd osadnictwa	?	?	
58	Dębniaki	Kowal	3	50-49	8	śląd osadnictwa		II okres wczesne średniowiecze	
59	Dębniaki	Kowal	4	50-49	9	śląd osadnictwa		wczesne średniowiecze XII-XIII w.	
60	Dębniaki	Kowal	5	50-49	10	osada	k. przeworska	OR	
61	Dębniaki	Kowal	6	50-49	11	osada	k. przeworska	OR	
62	Dębniaki	Kowal	7	50-49	12	śląd osadnictwa		wczesne średniowiecze XII-XIII w.	
63	Dębniaki	Kowal	8	50-49	13	śląd osadnictwa		późne średniowiecze XIV - XV w.	
64	Dębniaki	Kowal	9	50-49	14	osada	k. lużycka	epoka brązu	
65	Grodztwo	Kowal	1	50-49	15	osada	k. lużycka	epoka brązu	
66	Grodztwo	Kowal	2	50-49	16	osada		późne średniowiecze XIV - XV w.	
67	Grodztwo	Kowal	3	50-49	17	śląd osadnictwa		wczesne średniowiecze XII-XIII w.	
						śląd osadnictwa		wczesne średniowiecze XII-XIII w.	
68	Grodztwo	Kowal miasto	4	50-49	18	śląd osadnictwa		nowożytny XVI-XVIII w.	
69	Grodztwo	Kowal	5	50-49	19	śląd osadnictwa	k. przeworska	OR	
						śląd osadnictwa		epoka brązu	
70	Grodztwo	Kowal	6	50-49	20	śląd osadnictwa		nowożytny XVIII w.	
71	Grodztwo	Kowal	7	50-49	21	osada		późne średniowiecze XIV - XV w.	
						osada		II okres wczesne średniowiecze	
72	Grodztwo	Kowal	8	50-49	22	osada		nowożytny XVI-XVIII w.	
73	Grodztwo	Kowal	9	50-49	23	osada		nowożytny XVI-XVIII w.	
74	Grodztwo	Kowal	10	50-49	24	śląd osadnictwa	k. przeworska	OR	
75	Grodztwo	Kowal	11	50-49	25	osada		II okres wczesne średniowiecze	
76	Grodztwo	Kowal	12	50-49	26	osada		wczesne średniowiecze XII-XIII w.	
77	Grodztwo	Kowal	13	50-49	27	śląd osadnictwa		późne średniowiecze XIV - XV w.	
78	Grodztwo	Kowal	14	50-49	28	osada	k. przeworska	OR	
79	Kowal	Kowal miasto	14	50-49	29	śląd osadnictwa		wczesne średniowiecze XII-XIII w.	
80	Kowal	Kowal miasto	15	50-49	30	osada		późne średniowiecze XIV - XV w.	
81	Kowal	Kowal	16	50-49	31	?	?	neolit	

						osada		wczesne średniowiecze XII-XIII w.	
						śląd osadnictwa		późne średniowiecze XIV - XV w.	
82	Krzewent	Kowal	6	50-49	32	śląd osadnictwa		wczesne średniowiecze XII-XIII w.	
						śląd osadnictwa		późne średniowiecze XV w.	
83	Krzewent	Kowal	7	50-49	33	osada		wczesne średniowiecze XII-XIII w.	
84	Krzewent	Kowal	8	50-49	34	śląd osadnictwa		późne średniowiecze XIV - XV w.	
85	Ławy	Kowal	1	50-49	35	śląd osadnictwa	?	?	
86	Olszewo	Kowal	1	50-49	36	śląd osadnictwa		wczesne średniowiecze XII-XIII w.	
87	Rakutowo	Kowal	1	50-49	37	łuźne	k. pucharów lejkowatych	neolit	archiwalne
88	Rakutowo	Kowal	2	50-49	38	osada		nowożytny XVI-XVII w.	
						śląd osadnictwa	k. przeworska	OR	
89	Rakutowo	Kowal	3	50-49	39	osada		późne średniowiecze/nowożytny XV-XVII w.	
						osada	k. łużycka/k. przeworska	ha-la	
						osada	k. przeworska	późny okres lateński	
						osada	k. przeworska	wczesny okres lateński	
						osada	k. przeworska	OR	
90	Rakutowo	Kowal	4	50-49	40	osada		nowożytny XVI-XVII w.	
91	Rakutowo	Kowal	5	50-49	41	osada		nowożytny XVI-XVIII w.	
						osada	k. przeworska	okres lateński	
92	Rakutowo	Kowal	6	50-49	42	osada		wczesne średniowiecze XII-XIII w.	
						osada	k. pucharów lejkowatych	neolit	
						osada		wczesne średniowiecze XII-XIII w.	
93	Rakutowo	Kowal	7	50-49	43	osada		późne średniowiecze XV - XVI w.	
94	Rakutowo	Kowal	8	50-49	44	śląd osadnictwa		wczesne średniowiecze XII-XIII w.	
95	Rakutowo	Kowal	9	50-49	45	śląd osadnictwa	k. przeworska	OR	
						osada	k. przeworska	OR	
96	Rakutowo	Kowal	10	50-49	46	osada		wczesne średniowiecze XII-XIII w.	
97	Rakutowo	Kowal	11	50-49	47	śląd osadnictwa		wczesne średniowiecze XII-XIII w.	
98	Rakutowo	Kowal	12	50-49	48	osada		późne średniowiecze XIV - XV w.	

99	Rakutowo	Kowal	13	50-49	49	osada		późne średniowiecze XV - XVI w.	
100	Rakutowo	Kowal	14	50-49	50	śląd osadnictwa	k. lużycka	epoka brązu	
						śląd osadnictwa	k. przeworska	okres lateński	
						osada		wczesne średniowiecze XII-XIII w.	
						osada		późne średniowiecze XV - XVI w.	
101	Rakutowo	Kowal	15	50-49	51	śląd osadnictwa		wczesne średniowiecze XII-XIII w.	
102	Rakutowo	Kowal	16	50-49	52	osada		nowożytny XVI-XVIII w.	
103	Rakutowo	Kowal	17	50-49	53	osada		wczesne średniowiecze XII-XIII w.	
104	Rakutowo	Kowal	18	50-49	54	osada		wczesne średniowiecze XII-XIII w.	
105	Rakutowo	Kowal	19	50-49	55	osada		późne średniowiecze XIV - XV w.	
106	Rakutowo	Kowal	20	50-49	56	śląd osadnictwa		wczesne średniowiecze XII-XIII w.	
107	Rakutowo	Kowal	21	50-49	57	osada		wczesne średniowiecze XII-XIII w.	
108	Rakutowo	Kowal	22	50-49	58	osada		wczesne średniowiecze - późne średniowiecze XII-XIV w.	
109	Rakutowo	Kowal	23	50-49	59	osada		wczesne średniowiecze XII-XIII w.	
110	Rakutowo	Kowal	24	50-49	60	?	?	neolit	
						śląd osadnictwa		wczesne średniowiecze XII-XIII w.	
111	Rakutowo	Kowal	25	50-49	61	śląd osadnictwa	k. przeworska	OR	
						śląd osadnictwa		nowożytny XVII-XVIII w.	
112	Rakutówek	Kowal	1	50-49	62	osada		późne średniowiecze XV - XVI w.	
113	Rakutówek	Kowal	2	50-49	63	śląd osadnictwa	?	?	
114	Rakutówek	Kowal	3	50-49	64	śląd osadnictwa		wczesne średniowiecze XII-XIII w.	
115	Więśławice	Kowal	12	50-49	65	śląd osadnictwa	k. pucharów lejkowatych	neolit	
						śląd osadnictwa		II okres wczesne średniowiecze	
116	Więśławice	Kowal	13	50-49	66	grodzisko		późne średniowiecze/nowożytny XIV- XVI w.	
117	Więśławice	Kowal	15	50-49	68	osada	k. przeworska	OR	
						osada		nowożytny XVI-XVIII w.	
118	Więśławice	Kowal	17	50-49	70	śląd osadnictwa		wczesne średniowiecze XII-XIII w.	
119	Więśławice	Kowal	18	50-49	71	osada	k. przeworska	okres lateński	
						śląd osadnictwa		późne średniowiecze XIV - XV w.	

120	Krzewent	Kowal	1	50-50	15	śląd osadnictwa	k. pucharów lejkowatych	neolit	
121	Krzewent	Kowal	2	50-50	16	śląd osadnictwa	k. łużycka	IV-V okres epoki brązu	
122	Krzewent	Kowal	3	50-50	17	śląd osadnictwa		III okres wczesne średniowiecze	
123	Krzewent	Kowal	4	50-50	18	śląd osadnictwa	?	neolit	
						osada		II-III okres wczesne średniowiecze	
124	Krzewent	Kowal	5	50-50	19	śląd osadnictwa		III okres wczesne średniowiecze	
125	Krzyżanów	Kowal	1	50-50	20	śląd osadnictwa		III okres wczesne średniowiecze	
126	Krzyżanów	Kowal	2	50-50	21	osada		III okres wczesne średniowiecze	
127	Krzyżanów	Kowal	3	50-50	22	osada		II-III okres wczesne średniowiecze	
128	Grabkowo	Kowal	5	51-48	7	osada	k. pucharów lejkowatych	neolit	
						punkt osadniczy	k. amfor kulistych	neolit	
						osada	k. łużycka	V okres epoki brązu	
129	Grabkowo	Kowal	6	51-48	8	śląd osadnictwa		epoka kamienia	
						punkt osadniczy	k. przeworska	OR	
130	Kępka Szlachecka	Kowal	3	51-48	9	punkt osadniczy		późne średniowiecze XIV-XV w.	
131	Kępka Szlachecka	Kowal	4	51-48	17	śląd osadnictwa		epoka kamienia	
						śląd osadnictwa		pradzieje	
132	Kępka Szlachecka	Kowal	5	51-48	18	śląd osadnictwa	k. trzciniecka	II okres epoki brązu	
						punkt osadniczy	k. przeworska	OR	
						śląd osadnictwa		wczesne średniowiecze	
133	Kępka Szlachecka	Kowal	6	51-48	19	osada		wczesne średniowiecze - późne średniowiecze XII-XIV w.	
134	Kępka Szlachecka	Kowal	7	51-48	20	osada	k. przeworska	OR	
135	Grabkowo	Kowal	1	51-48	26	punkt osadniczy		nowożytny XVI-XVII w.	
136	Grabkowo	Kowal	2	51-48	27	punkt osadniczy	k. przeworska	OR	
137	Grabkowo	Kowal	3	51-48	28	punkt osadniczy		nowożytny XVI-XVII w.	
138	Grabkowo	Kowal	4	51-48	29	śląd osadnictwa		epoka kamienia/początek epoki brązu	
139	Ossówek	Kowal	2	51-48	30	śląd osadnictwa		pradzieje	
						punkt osadniczy		nowożytny XVI-XVII w.	

140	Kępka Szlachecka	Kowal	8	51-48	31	punkt osadniczy		wczesne średniowiecze	
						śląd osadnictwa	k. pucharów lejkowatych	neolit	
141	Kępka Szlachecka	Kowal	1	51-48	32	punkt osadniczy		nowożytny XVI-XVII w.	
						śląd osadnictwa		średniowiecze	
142	Kępka Szlachecka	Kowal	2	51-48	33	osada		nowożytny XVI-XVII w.	
						punkt osadniczy		nowożytny XVI-XVII w.	
143	Kępka Szlachecka	Kowal	9	51-48	34	śląd osadnictwa		wczesne średniowiecze	
						punkt osadniczy		nowożytny XVI-XVII w.	
144	Kępka Szlachecka	Kowal	10	51-48	35	osada	k. przeworska	średniowiecze	
145	Kępka Szlachecka	Kowal	11	51-48	57	cmentarzysko		epoka żelaza	archiwalne
146	Grabkowo	Kowal	7	51-48	58	śląd osadnictwa	k. łużycka		
						osada	k. przeworska		
						osada		wczesne średniowiecze	
						osada		późne średniowiecze	
						osada		nowożytny	
147	Grabkowo	Kowal	8	51-48	59	osada	k. pucharów lejkowatych		
						osada	k. amfor kulistych		
						osada	k. łużycka		
						osada	k. przeworska		
						osada		wczesne średniowiecze	
						osada		późne średniowiecze	
148	Grabkowo	Kowal	9	51-48	60	osada	k. łużycka		
						osada	k. przeworska		
						osada		wczesny okres rzymski	
						śląd osadnictwa		późne średniowiecze	
						śląd osadnictwa		nowożytny	
149	Grabkowo	Kowal	10	51-48	61	obozowisko	k. amfor kulistych		



						śląd osadnictwa	k. lużycka		
						osada	k. przeworska		
						osada		wczesne średniowiecze	
						śląd osadnictwa		późne średniowiecze	
						osada		nowożytny	
						śląd osadnictwa	k. lużycka		
						śląd osadnictwa	k. przeworska		
						śląd osadnictwa		wczesne średniowiecze faza F	
						śląd osadnictwa		późne średniowiecze	
150	Grabkowo	Kowal	11	51-48	62	osada		nowożytny	
						śląd osadnictwa	k. pucharów lejkowatych		
						obozowisko		I okres epoki brązu	
						śląd osadnictwa	k. lużycka		
						osada		późne średniowiecze	
151	Grabkowo	Kowal	12	51-48	63	śląd osadnictwa		nowożytny	
152	Grabkowo	Kowal	13	51-48	64	śląd osadnictwa	k. ceramiki wstęgowej rytej		
						śląd osadnictwa		pradzieje	
153	Grabkowo	Kowal	14	51-48	65	śląd osadnictwa		późne średniowiecze	
						śląd osadnictwa		późne średniowiecze	
154	Grabkowo	Kowal	15	51-48	66	śląd osadnictwa		nowożytny	
						śląd osadnictwa		pradzieje	
155	Grabkowo	Kowal	16	51-48	67	śląd osadnictwa		późne średniowiecze	
						osada		wczesne średniowiecze faza F	
						śląd osadnictwa		późne średniowiecze	
156	Dąbrówka	Kowal	6	51-48	68	osada		nowożytny	
						osada		wczesne średniowiecze faza D-E	
157	Dąbrówka	Kowal	7	51-48	69	śląd osadnictwa		nowożytny	
						śląd osadnictwa	k. pucharów lejkowatych		
						śląd osadnictwa		wczesne średniowiecze	
158	Dąbrówka	Kowal	8	51-48	70	osada		późne średniowiecze	

						śląd osadnictwa		nowożytny	
						osada	k. pucharów lejkowatych		
						osada		późne średniowiecze	
159	Dąbrówka	Kowal	9	51-48	71	śląd osadnictwa		nowożytny	
160	Bogusławice	Kowal	1	51-49	4	osada		późne średniowiecze/nowożytny XV-XVII w.	
161	Bogusławice	Kowal	2	51-49	5	śląd osadnictwa		III okres wczesne średniowiecze	
162	Bogusławice	Kowal	3	51-49	6	osada		późne średniowiecze/nowożytny XV-XVI w.	
163	Bogusławice	Kowal	4	51-49	7	osada		III okres wczesne średniowiecze	
164	Bogusławice	Kowal	5	51-49	8	śląd osadnictwa		późne średniowiecze/nowożytny XV-XVI w.	
165	Bogusławice	Kowal	6	51-49	9	śląd osadnictwa		III okres wczesne średniowiecze	
						śląd osadnictwa		epoka kamienia	
166	Dąbrówka	Kowal	1	51-49	12	osada		III okres wczesne średniowiecze	
						osada	k. łużycka		
						śląd osadnictwa	k. przeworska		
						osada		wczesne średniowiecze faza D-E	
						osada		późne średniowiecze	
						osada		nowożytny	
167	Dąbrówka	Kowal	2	51-49	13	śląd osadnictwa	?	?	
168	Dąbrówka	Kowal	3	51-49	14	śląd osadnictwa		późne średniowiecze XIV - XV w.	
169	Dąbrówka	Kowal	4	51-49	15	osada		III okres wczesne średniowiecze	
170	Dąbrówka	Kowal	5	51-49	16	śląd osadnictwa	k. łużycka		
171	Dobrzelevice	Kowal	1	51-49	17	śląd osadnictwa		III okres wczesne średniowiecze	
172	Dobrzelevice	Kowal	2	51-49	18	śląd osadnictwa		wczesne średniowiecze - późne średniowiecze XIII-XIV w.	
173	Dobrzelevice	Kowal	3	51-49	19	śląd osadnictwa		III okres wczesne średniowiecze	
174	Dobrzelevice	Kowal	4	51-49	20	osada		nowożytny XVI-XVII w.	
175	Dobrzelevice	Kowal	5	51-49	21	osada		późne średniowiecze XIV - XV w.	
176	Kaliska	Kowal	1	51-49	26	śląd osadnictwa	k. łużycka		
177	Kolonia	Kowal	1	51-49	28	śląd osadnictwa		późne średniowiecze XIV - XV w.	

	Więśławice								
178	Dobrzelewice	Kowal	6	51-49	29	śląd osadnictwa			późne średniowiecze XIV w.
179	Strzały	Kowal	1	51-49	32	śląd osadnictwa	k. przeworska		OR
180	Strzały	Kowal	2	51-49	33	śląd osadnictwa			neolit
181	Strzały	Kowal	3	51-49	34	śląd osadnictwa	?		?
182	Rakutowo	Kowal	1	51-49	35	osada			wczesne średniowiecze - późne średniowiecze XIII-XIV w.
183	Rakutowo	Kowal	2	51-49	36	śląd osadnictwa			III okres wczesne średniowiecze
184	Świątkowice	Kowal	3	51-49	37	osada			III okres wczesne średniowiecze
185	Unisławice	Kowal	1	51-49	40	śląd osadnictwa			III okres wczesne średniowiecze
186	Unisławice	Kowal	2	51-49	41	śląd osadnictwa	k. lużycka		
						obozowisko	k. pucharów lejkowatych		
						osada			I okres epoki brązu
187	Unisławice	Kowal	3	51-49	42	śląd osadnictwa			nowożytny
188	Unisławice	Kowal	4	51-49	43	osada			wczesne średniowiecze - późne średniowiecze XIII-XIV w.
189	Unisławice	Kowal	5	51-49	44	śląd osadnictwa			wczesne średniowiecze - późne średniowiecze XIII-XIV w.
190	Unisławice	Kowal	6	51-49	45	osada			późne średniowiecze XIV - XV w.
						śląd osadnictwa			neolit
191	Unisławice	Kowal	7	51-49	46	śląd osadnictwa			III okres wczesne średniowiecze
192	Więśławice	Kowal	1	51-49	47	osada	k. pucharów lejkowatych		archiwalne
193	Więśławice	Kowal	2	51-49	48	cmentarzysko	k. grobów skrzynkowych i kloszowych		archiwalne
194	Więśławice	Kowal	3	51-49	49	śląd osadnictwa			III okres wczesne średniowiecze
195	Więśławice	Kowal	4	51-49	50	osada			wczesne średniowiecze - późne średniowiecze XIII-XIV w.
196	Więśławice	Kowal	5	51-49	51	śląd osadnictwa			późne średniowiecze XIV w.
197	Więśławice	Kowal	6	51-49	52	śląd osadnictwa	k. lużycka		
198	Więśławice	Kowal	7	51-49	53	dwór na kopcu			nowożytny XVII-XVIII w.
199	Więśławice	Kowal	8	51-49	54	śląd osadnictwa			III okres wczesne średniowiecze
200	Więśławice	Kowal	9	51-49	55	śląd osadnictwa			wczesne średniowiecze - późne średniowiecze XIII-XIV w.

201	Więśławice	Kowal	10	51-49	56	śląd osadnictwa	k. ceramiki wstęgowej		
202	Więśławice	Kowal	11	51-49	57	osada		późne średniowiecze/nowożytny XV-XVII w.	
203	Zakrzewiec	Kowal	1	51-49	58	osada		późne średniowiecze XIV - XV w.	
204	Dąbrówka	Kowal	10	51-49	59	osada	k. łużycka		
						osada	k. przeworska		
						osada		wczesne średniowiecze	
						osada		późne średniowiecze	
205	Dąbrówka	Kowal	11	51-49	60	osada		nowożytny	
205	Dąbrówka	Kowal	11	51-49	60	śląd osadnictwa		późne średniowiecze	
206	Dąbrówka	Kowal	12	51-49	61	śląd osadnictwa		wczesne średniowiecze	
						osada		późne średniowiecze	
206	Dąbrówka	Kowal	12	51-49	61	śląd osadnictwa		nowożytny	
207	Dąbrówka	Kowal	13	51-49	62	śląd osadnictwa	k. przeworska		
						śląd osadnictwa		wczesne średniowiecze	
						osada		późne średniowiecze	
						osada		nowożytny	
208	Unisławice	Kowal	9	51-49	63	osada		I okres epoki brązu	
						osada	k. łużycka		
						osada	k. przeworska		
						osada		wczesne średniowiecze	
						osada		późne średniowiecze	
208	Unisławice	Kowal	9	51-49	63	osada		nowożytny	
209	Unisławice	Kowal	10	51-49	64	śląd osadnictwa	k. ceramiki wstęgowej rytej		
						osada		I okres epoki brązu	
						śląd osadnictwa		wczesne średniowiecze	
						śląd osadnictwa		późne średniowiecze	
209	Unisławice	Kowal	10	51-49	64	osada		nowożytny	
210	Unisławice	Kowal	11	51-49	65	śląd osadnictwa	k. łużycka		
						śląd osadnictwa		późne średniowiecze	

						osada		nowożytny	
						śląd osadnictwa	k. pucharów lejkowatych		
211	Unisławice	Kowal	12	51-49	66	śląd osadnictwa		I okres epoki brązu	
						śląd osadnictwa		I okres epoki brązu	
212	Unisławice	Kowal	13	51-49	67	osada		nowożytny	
213	Unisławice	Kowal	14	51-49	69	?	?	?	
214	Unisławice	Kowal	15	51-49	70	?	?	?	
215	Unisławice	Kowal	16	51-49	71	?	?	?	
216	Dąbrówka	Kowal	14	51-49	74	punkt osadniczy		późne średniowiecze/nowożytny XIV-XVI w.	
217	Unisławice	Kowal	8	52-49	23	śląd osadnictwa		neolit	

## GMINA LUBANIE

Lp	miejsowość	gmina	nr stan	nr AZP	nr na AZP	funkcja	kultura	bliższa chronologia	uwagi
						śląd osadnictwa		nowożytny XVI w.	
1	Lubanie	Lubanie	1	45-46	1	śląd osadnictwa	?	?	
2	Lubanie	Lubanie	2	45-46	2	śląd osadnictwa		nowożytny XVI w.	
3	Lubanie	Lubanie	3	45-46	3	śląd osadnictwa		nowożytny XVII w.	
4	Lubanie	Lubanie	6	45-46	4	śląd osadnictwa		nowożytny XVI w.	
						śląd osadnictwa	k. wchodniopomorsko-kloszowa	Ha-La	
5	Lubanie	Lubanie	7	45-46	5	śląd osadnictwa		nowożytny XVI w.	
						śląd osadnictwa		III okres wczesne średniowiecze	
						osada		nowożytny XVI w.	
6	Lubanie	Lubanie	4	45-46	6	śląd osadnictwa		II okres wczesne średniowiecze	
						śląd osadnictwa	k. lendzielska	neolit	
7	Lubanie	Lubanie	5	45-46	7	osada		nowożytny XVI-XVII w.	

8	Probostwo Dolne	Lubanie	3	45-46	8	śląd osadnictwa		nowożytny XVI-XVII w.	
9	Probostwo Górne	Lubanie	1	45-46	9	śląd osadnictwa		nowożytny XVII w.	
10	Probostwo Górne	Lubanie	2	45-46	10	śląd osadnictwa		III okres wczesne średniowiecze	
						osada		nowożytny XVI w.	
						śląd osadnictwa	?	?	
11	Włoszyca II	Lubanie	1	45-46	11	osada		nowożytny XVI-XVIII w.	
12	Włoszyca II	Lubanie	2	45-46	12	śląd osadnictwa		nowożytny XVI w.	
13	Włoszyca II	Lubanie	3	45-46	13	osada		nowożytny XVI-XVII w.	
14	Włoszyca Żwirownia	Lubanie	1	45-46	14	śląd osadnictwa	?	?	
15	Włoszyca Żwirownia	Lubanie	2	45-46	15	śląd osadnictwa		halsztat	
16	Siutkowo	Lubanie	2	45-46	19	osada		późne średniowiecze/nowożytny XV-XVIII w.	
17	Siutkowo	Lubanie	3	45-46	20	śląd osadnictwa		nowożytny XVII w.	
18	Siutkówek	Lubanie	1	45-46	23	śląd osadnictwa		późne średniowiecze XV w.	
19	Siutkówek	Lubanie	2	45-46	24	śląd osadnictwa		nowożytny	
						śląd osadnictwa	?	?	
						śląd osadnictwa	?	?	
20	Siutkówek	Lubanie	3	45-46	25	osada		nowożytny XVI w.	
21	Janowice	Lubanie	1	45-46	26	śląd osadnictwa		nowożytny XVII-XVIII w.	
22	Tadzin	Lubanie	1	45-46	27	śląd osadnictwa		późne średniowiecze XIII-XIV w.	
						śląd osadnictwa		późne średniowiecze/nowożytny XIV-XVI w.	
						śląd osadnictwa		nowożytny XVII w.	
23	Zosin	Lubanie	1	45-46	28	śląd osadnictwa	?	?	
24	Zosin	Lubanie	2	45-46	29	osada		nowożytny XVI-XVIII w.	
25	Zosin	Lubanie	3	45-46	30	śląd osadnictwa		nowożytny XVI w.	

26	Zosin	Lubanie	4	45-46	31	osada		nowożytny XVI-XVII w.	
27	Zosin	Lubanie	5	45-46	32	śląd osadnictwa		nowożytny XVI-XVII w.	
28	Zosin	Lubanie	6	45-46	33	śląd osadnictwa		nowożytny XVI w.	
29	Przywieczerzyn	Lubanie	1	45-46	34	śląd osadnictwa		nowożytny XVI w.	
						śląd osadnictwa	?	?	
30	Przywieczerzyn	Lubanie	5	45-46	42	śląd osadnictwa		wczesne średniowiecze faza F	
31	Przywieczerzyn	Lubanie	6	45-46	43	śląd osadnictwa		późne średniowiecze	
						śląd osadnictwa		nowożytny	
32	Przywieczerzyn	Lubanie	7	45-46	44	śląd osadnictwa	k. łużycka		
						śląd osadnictwa		późne średniowiecze	
33	Tadzin	Lubanie	5	45-46	45	śląd osadnictwa		późne średniowiecze	
34	Tadzin	Lubanie	6	45-46	46	śląd osadnictwa		wczesne średniowiecze	
						śląd osadnictwa		późne średniowiecze	
35	Kocia Górka	Lubanie	1	45-47	42	osada	k. przeworska	późny okres lateński	
						osada		późne średniowiecze/nowożytny XV-XVI w.	
36	Kucierz	Lubanie	1	45-47	43	śląd osadnictwa		neolit	
						osada		nowożytny XVI-XVII w.	
37	Kucierz	Lubanie	3	45-47	44	śląd osadnictwa	k. łużycka	epoka brązu	
38	Kucierz	Lubanie	4	45-47	45	śląd osadnictwa	k. przeworska	OR	
39	Kucierz	Lubanie	5	45-47	46	śląd osadnictwa		neolit	
						osada	k. przeworska	późny okres lateński	
40	Kucierz	Lubanie	6	45-47	47	śląd osadnictwa		późne średniowiecze XIV-XV w.	
						osada		późne średniowiecze XIII-XV w.	
41	Kucierz	Lubanie	7	45-47	48	osada	k. przeworska	OR	
42	Kucierz	Lubanie	8	45-47	49	osada		późne średniowiecze XIII-XIV w.	

43	Kucierz	Lubanie	9	45-47	50	osada	k. trzciniecka	II okres epoki brązu	
						osada		nowożytny XVII-XVIII w.	
44	Kucierz	Lubanie	2	45-47	51	osada		późne średniowiecze/nowożytny XV-XVII w.	
						śląd osadnictwa		pradzieje	
45	Kucierz	Lubanie	10	45-47	52	osada		nowożytny XVI-XVIII w.	
						śląd osadnictwa		późne średniowiecze/nowożytny XV-XVI w.	
46	Kucierz	Lubanie	13	45-47	53	śląd osadnictwa			
47	Kucierz	Lubanie	14	45-47	54	osada	k. przeworska	OR	
48	Kucierz	Lubanie	11	45-47	55	śląd osadnictwa	k. przeworska	OR	
						osada	k. trzciniecka	II-III okres epoki brązu	
49	Kucierz	Lubanie	12	45-47	56	śląd osadnictwa		nowożytny XVII-XVIII w.	
						osada	k. przeworska	późny okres rzymski	
50	Gąbinek	Lubanie	2	45-47	57	osada		nowożytny XVII-XVIII w.	
						osada	k. przeworska	późny okres lateński	
51	Gąbinek	Lubanie	1	45-47	58	osada		nowożytny XVI-XVIII w.	
52	Probostwo Dolne	Lubanie	1	45-47	64	śląd osadnictwa		pradzieje	
53	Probostwo Dolne	Lubanie	2	45-47	65	śląd osadnictwa		pradzieje	
54	Kolonia Ustronie	Lubanie	1	46-46	1	śląd osadnictwa		nowożytny XVI w.	
55	Kolonia Ustronie	Lubanie	2	46-46	2	śląd osadnictwa		nowożytny XVII w.	
						śląd osadnictwa		nowożytny XVI-XVIII w.	
56	Mikanowo	Lubanie	1	46-46	3	osada	k. wchodniopomorska		
57	Mikanowo	Lubanie	2	46-46	4	śląd osadnictwa		nowożytny XVII w.	
58	Mikanowo	Lubanie	3	46-46	5	osada		nowożytny XVI w.	
						śląd osadnictwa		wczesna epoka brązu	
						śląd osadnictwa		wczesne średniowiecze XIII w.	
						śląd osadnictwa		nowożytny XVI w.	
59	Mikanowo	Lubanie	4	46-46	6	śląd osadnictwa	?	?	
60	Mikanowo	Lubanie	5	46-46	7	śląd osadnictwa		nowożytny XVI-XVII w.	



61	Lubanie	Lubanie	8	46-46	8	śląd osadnictwa		nowożytny XVII w.	
62	Kaźmierzewo	Lubanie	1	46-46	9	śląd osadnictwa		nowożytny XVIII w.	
63	Kaźmierzewo	Lubanie	2	46-46	10	śląd osadnictwa	?	?	
						śląd osadnictwa		nowożytny XVIII w.	
64	Kaźmierzewo	Lubanie	3	46-46	11	śląd osadnictwa		nowożytny XVI-XVII w.	
65	Kaźmierzewo	Lubanie	4	46-46	12	śląd osadnictwa		wczesne średniowiecze	
						osada		nowożytny XVI-XVII w.	
						śląd osadnictwa	?	?	
66	Stawiec	Lubanie	1	46-46	13	osada		późne średniowiecze/nowożytny XV-XVI w.	
67	Stawiec	Lubanie	2	46-46	14	osada		halsztat	
						śląd osadnictwa		?	
68	Stawiec	Lubanie	3	46-46	15	śląd osadnictwa		epoka brązu	
						osada		nowożytny XVI-XVIII w.	
69	Przywieczerzynek	Lubanie	1	46-46	16	śląd osadnictwa		okres lateński	
						śląd osadnictwa		wczesne średniowiecze X w.	
						osada		nowożytny XVI-XVII w.	
70	Przywieczerzynek	Lubanie	2	46-46	17	śląd osadnictwa		halsztat	
						osada		wczesne średniowiecze	
						śląd osadnictwa		nowożytny XVI w.	
71	Tadzin	Lubanie	7	46-46	18	osada	k. pucharów lejkowatych		
						osada	k. łużycka	IV-V okres epoki brązu	
						osada	k. przeworska		
						osada		wczesne średniowiecze	
						osada		nowożytny XVI-XVII w.	
72	Przywieczerzynek	Lubanie	4	46-46	19	śląd osadnictwa		nowożytny XVI w.	
73	Tadzin	Lubanie	2	46-46	20	osada		schyłek epoki brązu	
						śląd osadnictwa		okres lateński	
						śląd osadnictwa		OR	

						osada		wczesne średniowiecze	
						śląd osadnictwa	?	?	
						śląd osadnictwa		wczesne średniowiecze IX w.	
						śląd osadnictwa		późne średniowiecze XIV w.	
74	Tadzin	Lubanie	3	46-46	21	śląd osadnictwa	?	?	
75	Tadzin	Lubanie/Bądkowo	4	46-46	22	śląd osadnictwa		nowożytny XVI-XVII w.	
76	Sarnówka	Lubanie	1	46-46	25	śląd osadnictwa	k. grobów kloszowych	okres lateński	
						śląd osadnictwa		neolit	
						osada	k. ceramiki wstęgowej rytej		
						osada	k. późnej ceramiki wstęgowej		
						osada	k. pucharów lejkowatych		
						osada	k. amfor kulistych		
						osada	k. łużycka		
						osada	k. przeworska	faza C	
77	Bodzia	Lubanie	1	46-46	27	osada		wczesne średniowiecze faza D-E	
78	Ustronie	Lubanie	1	46-46	28	osada		nowożytny XVI-XVII w.	
79	Ustronie	Lubanie	2	46-46	29	śląd osadnictwa		nowożytny XVIII w.	
						grodzisko		nowożytny XVII w.	
80	Ustronie	Lubanie	3	46-46	30	śląd osadnictwa	?	?	
81	Ustronie	Lubanie	4	46-46	31	osada		nowożytny XVI-XVII w.	
						śląd osadnictwa		nowożytny XVI w.	
82	Ustronie	Lubanie	5	46-46	32	śląd osadnictwa		OR	
83	Ustronie	Lubanie	6	46-46	33	osada		nowożytny XVI-XVII w.	
								późne średniowiecze/nowożytny XV-XVI w.	
84	Ustronie	Lubanie	7	46-46	34	śląd osadnictwa			
						śląd osadnictwa		epoka kamienia	
						osada	k. ceramiki wstęgowej rytej		
						osada	k. pucharów lejkowatych		
85	Janowice	Lubanie	2	46-46	35	osada	k. amfor kulistych		

						osada		I okres epoki brązu	
						osada	k. łużycka		
						osada	k. przeworska		
						osada		wczesne średniowiecze	
86	Kałęczynek	Lubanie	1	46-46	36	śląd osadnictwa		wczesne średniowiecze	
						śląd osadnictwa	k. pucharów lejkowatych		
						śląd osadnictwa	k. łużycka		
87	Kałęczynek	Lubanie	2	46-46	37	śląd osadnictwa		późne średniowiecze	
						osada		nowożytny	
						śląd osadnictwa	k. pucharów lejkowatych		
						osada	k. łużycka		
						osada	k. przeworska	faza C	
88	Kałęczynek	Lubanie	3	46-46	38	śląd osadnictwa		wczesne średniowiecze	
						śląd osadnictwa		nowożytny	
89	Bodzia	Lubanie	2	46-46	39	śląd osadnictwa	k. łużycka		
						śląd osadnictwa		późne średniowiecze	
						śląd osadnictwa		wczesne średniowiecze	
90	Bodzia	Lubanie	3	46-46	40	osada		późne średniowiecze	
						śląd osadnictwa		nowożytny	
						śląd osadnictwa		epoka kamienia	
91	Bodzia	Lubanie	4	46-46	41	osada		późne średniowiecze	
						osada		nowożytny	
						osada	k. amfor kulistych		
						śląd osadnictwa		I okres epoki brązu	
						osada	k. przeworska		
						śląd osadnictwa		wczesne średniowiecze	
						śląd osadnictwa		późne średniowiecze	
92	Bodzia	Lubanie	5	46-46	42	śląd osadnictwa		nowożytny	
						śląd osadnictwa		mezololit	
93	Bodzia	Lubanie	6	46-46	43	śląd osadnictwa		neolit	

						osada	k. ceramiki wstęgowej rytej		
						osada	k. amfor kulistych		
						śląd osadnictwa	k. łużycka		
						osada	k. przeworska		
						osada		wczesne średniowiecze	
						osada		późne średniowiecze	
						osada		neolit	
						osada	k. łużycka	Ha-La	
						osada	k. przeworska	OR	
94	Bodzia	Lubanie	7	46-46	47	osada		wczesne średniowiecze XII-XIII w.	
95	Gąbinek	Lubanie	3	46-47	8	osada		nowożytny XVIII w.	
96	Gąbinek	Lubanie	4	46-47	9	śląd osadnictwa	k. łużycka		
						osada	k. łużycka		
97	Gąbinek	Lubanie	5	46-47	10	osada		wczesne średniowiecze faza D-E	

## MIASTO I GMINA LUBIEŃ KUJAWSKI

Lp	miejsowość	gmina	nr stan	nr AZP	nr na AZP	funkcja	kultura	bliższa chronologia	uwagi
1	Sosnowo	Lubień Kujawski	1	51-48	1	śląd osadnictwa		pradzieje	
2	Sosnowo	Lubień Kujawski	2	51-48	2	osada	k. przeworska		
						punkt osadniczy		pradzieje	
						punkt osadniczy		późne średniowiecze XIII-XIV w.	
3	Rzegocin	Lubień Kujawski	1	51-48	3	punkt osadniczy		nowożytny XVI-XVII w.	
						punkt osadniczy	k. pucharów lejkowatych	neolit	
						punkt osadniczy	k. amfor kulistych	neolit	
4	Rzegocin	Lubień Kujawski	2	51-48	4	osada	k. przeworska	OR	
						punkt osadniczy		późne średniowiecze XIII-XIV w.	
5	Rzegocin	Lubień Kujawski	3	51-48	5	punkt osadniczy		nowożytny XVI-XVII w.	

6	Rzegocin	Lubień Kujawski	4	51-48	6	punkt osadniczy	k. przeworska		
						śląd osadnictwa		pradzieje	
7	Sosnowo	Lubień Kujawski	3	51-48	11	punkt osadniczy		nowożytny XVI-XVII w.	
8	Sosnowo	Lubień Kujawski	4	51-48	12	śląd osadnictwa		epoka kamienia	
9	Sosnowo	Lubień Kujawski	5	51-48	13	osada	k. łużycka		
						osada	k. łużycka	halsztat	
10	Gięcielewo	Lubień Kujawski	1	51-48	14	punkt osadniczy		nowożytny XVI-XVII w.	
						śląd osadnictwa		epoka kamienia	
11	Gięcielewo	Lubień Kujawski	2	51-48	15	osada	k. przeworska	OR	
12	Gięcielewo	Lubień Kujawski	3	51-48	16	osada		wczesne średniowiecze XI- XIII w.	
13	Charchocin	Lubień Kujawski	1	51-49	10	śląd osadnictwa		późne średniowiecze XIV w.	
						osada	k. łużycka	Ha-La	
14	Charchocin	Lubień Kujawski	2	51-49	11	śląd osadnictwa		III okres wczesne średniowiecze	
						śląd osadnictwa		późne średniowiecze	
15	Szewo	Lubień Kujawski	4	51-49	68	osada		nowożytny	
16	Szewo	Lubień Kujawski	3	51-49	72	?	?	?	
17	Krzewie	Lubień Kujawski	1	52-48	1	osada	k. przeworska	OR	
18	Błędowo	Lubień Kujawski	1	52-48	2	punkt osadniczy		epoka kamienia	
19	Błędowo	Lubień Kujawski	2	52-48	3	punkt osadniczy		pradzieje	
20	Rzeżewo - Morzyce	Lubień Kujawski	1	52-48	4	punkt osadniczy		nowożytny XVI-XVII w.	
21	Rzeżewo - Parcele	Lubień Kujawski	1	52-48	5	punkt osadniczy		nowożytny XVI-XVII w.	
22	Rzeżewo - Parcele	Lubień Kujawski	2	52-48	7	punkt osadniczy		późne średniowiecze/nowożytny XV- XVI w.	
23	Chwalibogowo	Lubień Kujawski	1	52-48	8	punkt osadniczy		nowożytny XVI-XVII w.	
24	Chwalibogowo	Lubień Kujawski	2	52-48	9	punkt osadniczy		późne średniowiecze/nowożytny XV- XVII w.	
25	Kłóbka	Lubień Kujawski	1	52-48	10	grodzisko/dwór		późne średniowiecze/nowożytny XV- XVII w.	
						osada	k. pucharów lejkowatych	neolit	
26	Błędowo	Lubień Kujawski	3	52-48	11	punkt osadniczy		nowożytny XVI-XVII w.	

27	Wiktorowo	Lubień Kujawski	1	52-48	12	śląd osadnictwa	k. pomorska	Ha-La	
						śląd osadnictwa	k. łużycka	V okres epoki brązu/halsztat D	
28	Kłóbka	Lubień Kujawski	2	52-48	13	osada		nowożytny XVI-XVII w.	
29	Beszyn	Lubień Kujawski	1	52-49	1	śląd osadnictwa		późne średniowiecze XIV w.	
30	Beszyn	Lubień Kujawski	2	52-49	2	śląd osadnictwa		III okres wczesne średniowiecze	
31	Beszyn	Lubień Kujawski	3	52-49	3	śląd osadnictwa		III okres wczesne średniowiecze	
						śląd osadnictwa		III okres wczesne średniowiecze	
32	Bilno	Lubień Kujawski	1	52-49	4	osada		późne średniowiecze/nowożytny XV-XVI w.	
33	Bilno	Lubień Kujawski	3	52-49	5	śląd osadnictwa	k. pucharów lejkowatych	neolit	
34	Bilno	Lubień Kujawski	2	52-49	6	śląd osadnictwa		III okres wczesne średniowiecze	
35	Gagowy	Lubień Kujawski	1	52-49	7	śląd osadnictwa		epoka brązu	archiwalne
36	Gagowy	Lubień Kujawski	2	52-49	8	śląd osadnictwa		III okres wczesne średniowiecze	
37	Modlibórz	Lubień Kujawski	1	52-49	9	dwór obronny		nowożytny XVII w.	archiwalne
						śląd osadnictwa		epoka brązu	
38	Modlibórz	Lubień Kujawski	2	52-49	10	osada		późne średniowiecze/nowożytny XV-XVI w.	
39	Modlibórz	Lubień Kujawski	3	52-49	11	śląd osadnictwa		późne średniowiecze/nowożytny XV-XVII w.	
40	Siemianki	Lubień Kujawski	1	52-49	12	śląd osadnictwa		III okres wczesne średniowiecze	
41	Siemianki	Lubień Kujawski	2	52-49	13	osada		III okres wczesne średniowiecze	
						śląd osadnictwa		III okres wczesne średniowiecze	
42	Siemianki	Lubień Kujawski	3	52-49	14	śląd osadnictwa		późne średniowiecze XIV-XV w.	
43	Szatkowizna	Lubień Kujawski	1	52-49	15	śląd osadnictwa		neolit	
						osada	k. łużycka		
						osada		wczesne średniowiecze	
						osada		późne średniowiecze	
44	Szewo Grabina	Lubień Kujawski	1	52-49	16	osada		nowożytny	
						śląd osadnictwa	k. przeworska		
						osada		późne średniowiecze	
45	Szewo Grabina	Lubień Kujawski	2	52-49	17	śląd osadnictwa		nowożytny	

46	Szewskie Budy	Lubień Kujawski	1	52-49	18	śląd osadnictwa		późne średniowiecze XIII-XV w.	
47	Szewskie Budy	Lubień Kujawski	2	52-49	19	śląd osadnictwa		III okres wczesne średniowiecze	
48	Siemianki	Lubień Kujawski	4	52-49	20	śląd osadnictwa		neolit	
49	Szewo	Lubień Kujawski	5	52-49	24	śląd osadnictwa		wczesne średniowiecze	
						śląd osadnictwa		późne średniowiecze	
						osada		nowożytny	
50	Szewo	Lubień Kujawski	6	52-49	25	śląd osadnictwa		epoka kamienia	
						osada	k. przeworska		
						śląd osadnictwa		późne średniowiecze	
						osada		nowożytny	
51	Szewo	Lubień Kujawski	7	52-49	26	śląd osadnictwa		epoka kamienia	
						śląd osadnictwa	k. przeworska		
						śląd osadnictwa		wczesne średniowiecze	
						osada		późne średniowiecze	
						osada		nowożytny	
52	Szewo Grabina	Lubień Kujawski	3	52-49	27	śląd osadnictwa		neolit	
						śląd osadnictwa	k. przeworska		
						osada		wczesne średniowiecze	
						osada		późne średniowiecze	
						osada		nowożytny	
53	Szewo Grabina	Lubień Kujawski	4	52-49	28	śląd osadnictwa		pradzieje	
						śląd osadnictwa		wczesne średniowiecze	
						śląd osadnictwa		późne średniowiecze	
						śląd osadnictwa		nowożytny	
54	Szewo Grabina	Lubień Kujawski	5	52-49	29	osada		nowożytny	
55	Szewo Grabina	Lubień Kujawski	6	52-49	30	śląd osadnictwa		pradzieje	
						osada	k. łużycka		
						śląd osadnictwa		późne średniowiecze	
56	Beszyn	Lubień Kujawski	4	52-49	31	śląd osadnictwa		pradzieje	
						śląd osadnictwa	k. łużycka		

						osada	k. przeworska	wczesny okres rzymski	
						śląd osadnictwa		nowożytny	
57	Beszyn	Lubień Kujawski	5	52-49	32	osada	k. łużycka		
						śląd osadnictwa		późne średniowiecze	
58	Beszyn	Lubień Kujawski	6	52-49	33	osada		nowożytny	
						śląd osadnictwa		epoka kamienia	
						śląd osadnictwa	k. łużycka		
						śląd osadnictwa		wczesne średniowiecze	
						śląd osadnictwa		późne średniowiecze	
59	Beszyn	Lubień Kujawski	7	52-49	34	osada		nowożytny	
60	Borek	Lubień Kujawski	1	52-50	1	śląd osadnictwa		neolit	
61	Borek	Lubień Kujawski	2	52-50	2	osada		wczesne średniowiecze	
62	Dziankowo	Lubień Kujawski	1	52-50	3	śląd osadnictwa		wczesne średniowiecze XIII w.	
63	Dziankowo	Lubień Kujawski	2	52-50	4	dwór		późne średniowiecze XIV - XV w.	
64	Dziankowo	Lubień Kujawski	3	52-50	5	osada		późne średniowiecze XV w.	
65	Dziankowo	Lubień Kujawski	4	52-50	6	osada		późne średniowiecze XIV w.	
66	Dziankowo	Lubień Kujawski	5	52-50	7	osada		późne średniowiecze XIV w.	
67	Dziankowo	Lubień Kujawski	6	52-50	8	śląd osadnictwa		neolit	
68	Dziankówek	Lubień Kujawski	1	52-50	9	grodzisko		późne średniowiecze XIV - XV w.	
69	Dziankówek	Lubień Kujawski	2	52-50	10	osada		późne średniowiecze/nowożytny XV-XVI w.	
70	Dziankówek	Lubień Kujawski	3	52-50	11	osada		późne średniowiecze/nowożytny XV-XVI w.	
71	Dziankówek	Lubień Kujawski	4	52-50	12	osada		późne średniowiecze/nowożytny XV-XVI w.	
72	Dziankówek	Lubień Kujawski	5	52-50	13	śląd osadnictwa		późne średniowiecze XIV w.	
73	Dziankówek	Lubień Kujawski	6	52-50	14	śląd osadnictwa		późne średniowiecze/nowożytny XV-XVI w.	
74	Dziankówek	Lubień Kujawski	7	52-50	15	śląd osadnictwa		wczesne średniowiecze XIII w.	
75	Dziankówek	Lubień Kujawski	8	52-50	16	osada		nowożytny XVI-XVIII w.	
76	Dziankówek	Lubień Kujawski	9	52-50	17	śląd osadnictwa		neolit	
77	Dziankówek	Lubień Kujawski	10	52-50	18	osada		późne średniowiecze/nowożytny XV-	



								XVI w.	
78	Dziankówka	Lubień Kujawski	11	52-50	19	śląd osadnictwa		późne średniowiecze XIV w.	
79	Dziankówka	Lubień Kujawski	12	52-50	20	osada		późne średniowiecze/nowożytny XV-XVI w.	
80	Dziankówka	Lubień Kujawski	13	52-50	21	śląd osadnictwa		nowożytny XVII-XVIII w.	
81	Wąwał	Lubień Kujawski	1	52-50	27	śląd osadnictwa		neolit	
						śląd osadnictwa		wczesne średniowiecze XIII w.	
82	Wola Dziankowska	Lubień Kujawski	1	52-50	28	osada		wczesne średniowiecze VIII-IX w.	
						osada		późne średniowiecze XV w.	
83	Wola Dziankowska	Lubień Kujawski	2	52-50	29	osada		wczesne średniowiecze IX- X w.	
						osada		późne średniowiecze/nowożytny XV-XVI w.	
84	Dziankowo	Lubień Kujawski	7	52-50	39	śląd osadnictwa		późne średniowiecze	
						osada		nowożytny	
85	Dziankowo	Lubień Kujawski	8	52-50	40	śląd osadnictwa		późne średniowiecze	
						śląd osadnictwa		nowożytny	
86	Dziankowo	Lubień Kujawski	9	52-50	41	śląd osadnictwa		wczesne średniowiecze	
						osada		późne średniowiecze	
						osada		nowożytny	
87	Kaliska	Lubień Kujawski	1	53-48	2	śląd osadnictwa	k. przeworska	OR	
88	Kamienna	Lubień Kujawski	3	53-48	3	śląd osadnictwa		epoka kamienia	
89	kobyła Łąka	Lubień Kujawski	1	53-48	4	śląd osadnictwa		późne średniowiecze/nowożytny XV-XVI w.	
90	Kukorek	Lubień Kujawski	1	53-48	9	osada		neolit	
91	Sławęcín	Lubień Kujawski	1	53-48	11	osada		nowożytny XVI-XVIII w.	
92	Stępka	Lubień Kujawski	1	53-49	1	śląd osadnictwa	k. łużycka	III okres epoki brązu	
						śląd osadnictwa	k. łużycka	V okres epoki brązu/halsztat C	
93	Czaple Nowe	Lubień Kujawski	1	53-49	2	śląd osadnictwa	k. amfor kulistych	neolit	
94	Czaple Nowe	Lubień Kujawski	2	53-49	3	śląd osadnictwa	k. amfor kulistych	neolit	
						śląd osadnictwa		halsztat C/D	
						śląd osadnictwa	k. przeworska	OR	

						śląd osadnictwa		wczesne średniowiecze VIII-IX w.	
						śląd osadnictwa		późne średniowiecze XIV w.	
95	Czaple Nowe	Lubień Kujawski	3	53-49	4	śląd osadnictwa	k. łużycka	IV okres epoki brązu	
						śląd osadnictwa		halsztat C	
						śląd osadnictwa		późne średniowiecze XV w.	
						śląd osadnictwa			
96	Czaple Nowe	Lubień Kujawski	4	53-49	5	śląd osadnictwa	k. łużycka	halsztat	
						śląd osadnictwa		późne średniowiecze XIV w.	
						osada		nowożytny XVII-XVIII w.	
97	Budy Dębowskie	Lubień Kujawski	1	53-49	6	śląd osadnictwa		nowożytny XVII w.	
98	Dąbrowa	Lubień Kujawski	1	53-49	7	osada		nowożytny XVII-XVIII w.	
99	Dąbrowa	Lubień Kujawski	2	53-49	8	śląd osadnictwa	k. pucharów lejgowatych	neolit	
100	Kolonia Narty	Lubień Kujawski	1	53-49	9	osada	k. trzcieniecka	II okres epoki brązu	
						osada	k. łużycka	halsztat D	
101	Kolonia Narty	Lubień Kujawski	2	53-49	10	osada	k. łużycka	IV okres epoki brązu	
102	Narty	Lubień Kujawski	1	53-49	11	cmentarzysko	k. przeworska	koniec okresu lateńskiego - IV w. n.e.	
103	Narty	Lubień Kujawski	2	53-49	12	śląd osadnictwa	k. pucharów lejgowatych	neolit	
						śląd osadnictwa		późne średniowiecze/nowożytny XV-XVI w.	
104	Narty	Lubień Kujawski	3	53-49	13	śląd osadnictwa	k. amfor kulistych	neolit	
						śląd osadnictwa		wczesne średniowiecze XI- XII w.	
						śląd osadnictwa		nowożytny XVII w.	
105	Narty	Lubień Kujawski	4	53-49	14	śląd osadnictwa		wczesne średniowiecze XI- XIII w.	
106	Narty	Lubień Kujawski	5	53-49	15	śląd osadnictwa	k. amfor kulistych	neolit	
107	Narty	Lubień Kujawski	6	53-49	16	osada	k. amfor kulistych	neolit	
108	Nowa Wieś	Lubień Kujawski	1	53-49	17	osada	k. pucharów lejgowatych	neolit	
109	Władysławowo	Lubień Kujawski	1	53-49	18	śląd osadnictwa		późny okres rzymski	
						śląd osadnictwa		późne średniowiecze/nowożytny XIV-XVI w.	
110	Bardówka	Lubień Kujawski	1	53-49	19	śląd osadnictwa		późne średniowiecze XIII-XV w.	
111	Lubień	Lubień Kujawski	1	53-49	20	śląd osadnictwa	k. pucharów lejgowatych	neolit	

	Kujawski	Miasto				śląd osadnictwa	k. łużycka	halsztat D	
						śląd osadnictwa		późne średniowiecze XIV w.	
						osada		późne średniowiecze/nowożytny XV-XVI w.	
112	Lubień Kujawski	Lubień Kujawski	2	53-49	21	osada		nowożytny XVIII w.	
						osada		wczesne średniowiecze IX- X w.	
113	Wola Działkowska	Lubień Kujawski	2	53-50	1	osada		późne średniowiecze/nowożytny XV-XVI w.	
114	Wola Działkowska	Lubień Kujawski	3	53-50	2	osada		późne średniowiecze XV w.	
115	Wola Działkowska	Lubień Kujawski	4	53-50	3	osada		późne średniowiecze XV w.	
116	Wola Działkowska	Lubień Kujawski	5	53-50	4	śląd osadnictwa		nowożytny XVI w.	
117	Wola Działkowska	Lubień Kujawski	6	53-50	5	osada		nowożytny XVII-XVIII w.	
118	Wola Działkowska	Lubień Kujawski	7	53-50	6	śląd osadnictwa		neolit	
119	Janów	Lubień Kujawski	1	53-50	7	śląd osadnictwa		późne średniowiecze XV w.	
120	Wola Działkowska	Lubień Kujawski	9	53-50	8	osada		nowożytny	
						osada	k. przeworska	OR	
121	Gliznowo	Lubień Kujawski	1	54-48	1	osada		nowożytny XVI-XVIII w.	
						śląd osadnictwa	k. trzciniecka	wczesna epoka brązu	
						śląd osadnictwa		wczesne średniowiecze XII-XIII w.	
122	Gliznowo	Lubień Kujawski	2	54-48	2	śląd osadnictwa		nowożytny XVI-XVIII w.	
						osada		późne średniowiecze XIV w.	
123	Gliznowo	Lubień Kujawski	3	54-48	3	osada		nowożytny XVI-XVIII w.	
						osada	k. pucharów lejkowatych	neolit	
124	Gliznowo	Lubień Kujawski	4	54-48	4	osada		nowożytny XVI-XVIII w.	
125	Gliznowo	Lubień Kujawski	5	54-48	5	osada		wczesne średniowiecze XIII w.	
						osada	k. pucharów lejkowatych	neolit	
126	Gliznowo	Lubień Kujawski	6	54-48	6	osada	k. przeworska	OR	

127	Gliznowo	Lubień Kujawski	7	54-48	7	osada		nowożytny XVII-XVIII w.	
						osada	k. pucharów lejkowatych	neolit	
128	Gliznowo	Lubień Kujawski	8	54-48	8	osada		nowożytny XVI-XVIII w.	
						osada		wczesne średniowiecze VIII-IX w.	
129	Gliznowo	Lubień Kujawski	9	54-48	9	osada		nowożytny XVI-XVIII w.	
130	Kamienna	Lubień Kujawski	4	54-48	10	osada		nowożytny XVI-XVII w.	
131	Kamienna	Lubień Kujawski	5	54-48	11	osada		nowożytny XVI-XVII w.	
132	Kamienna	Lubień Kujawski	6	54-48	12	osada		nowożytny XVI-XVII w.	
133	Błonie	Lubień Kujawski	1	54-49	1	śląd osadnictwa		wczesne średniowiecze	
134	Kamienna	Lubień Kujawski	1	54-49	2	śląd osadnictwa		neolit	
						śląd osadnictwa		III okres wczesne średniowiecze	
135	Kamienna	Lubień Kujawski	2	54-49	3	śląd osadnictwa	?	?	
136	Kołomia	Lubień Kujawski	1	54-49	4	śląd osadnictwa		neolit	
137	Morzyce	Lubień Kujawski	1	54-49	5	osada		nowożytny XVIII w.	

## MIASTO I GMINA LUBRANIEC

Lp	miejsowość	gmina	nr stan	nr AZP	nr na AZP	funkcja	kultura	bliższa chronologia	uwagi
1	Agnieszkowo	Lubraniec	2	49-45	1	osada		nowożytny XVI-XVII w.	
2	Agnieszkowo	Lubraniec	3	49-45	2	osada		późne średniowiecze XIV - XV w.	
3	Agnieszkowo	Lubraniec	4	49-45	3	śląd osadnictwa		późne średniowiecze XIV w.	
4	Agnieszkowo	Lubraniec	5	49-45	4	śląd osadnictwa		późne średniowiecze XIV w.	
5	Annowo	Lubraniec	1	49-45	5	śląd osadnictwa		III okres wczesne średniowiecze	
6	Annowo	Lubraniec	2	49-45	6	śląd osadnictwa		późne średniowiecze XIV - XV w.	
						śląd osadnictwa		neolit/epoka brązu	
7	Annowo	Lubraniec	3	49-45	7	osada		III okres wczesne średniowiecze	
8	Bodzanowo	Lubraniec	4	49-45	8	osada		wczesne średniowiecze - późne średniowiecze XIII-XIV w.	
9	Bodzanowo	Lubraniec	5	49-45	9	osada		III okres wczesne średniowiecze	

10	Bodzanowo	Lubraniec	6	49-45	10	osada	k. pucharów lejkowatych	neolit	
11	Bodzanowo	Lubraniec	7	49-45	11	osada	k. pucharów lejkowatych	neolit	
12	Bodzanowo	Lubraniec	8	49-45	12	śląd osadnictwa	k. pucharów lejkowatych	neolit	
13	Bodzanowo	Lubraniec	9	49-45	13	osada	k. pucharów lejkowatych	neolit	
14	Bodzanowo	Lubraniec	10	49-45	14	śląd osadnictwa	k. pucharów lejkowatych	neolit	
15	Bodzanowo	Lubraniec	11	49-45	15	śląd osadnictwa		III okres wczesne średniowiecze	
16	Bodzanowo	Lubraniec	12	49-45	16	osada	k. pucharów lejkowatych	neolit	
17	Bodzanowo	Lubraniec	16	49-45	18	osada	k. pucharów lejkowatych	neolit	
						osada		późne średniowiecze XV - XVI w.	
18	Bodzanowo	Lubraniec	14	49-45	19	osada	k. łużycka	IV-V okres epoki brązu	
						osada		III okres wczesne średniowiecze	
19	Bodzanowo	Lubraniec	15	49-45	20	osada	k. pucharów lejkowatych	neolit	
						osada		późne średniowiecze XV - XVI w.	
20	Dąbie Kujawskie	Lubraniec	2	49-45	32	osada		wczesne średniowiecze - późne średniowiecze XIII-XIV w.	
21	Dąbie Kujawskie	Lubraniec	3	49-45	33	osada	k. pucharów lejkowatych	neolit	
						osada		późne średniowiecze/nowożytny XV-XVII w.	
22	Dąbie Kujawskie	Lubraniec	4	49-45	34	osada		III okres wczesne średniowiecze	
23	Dąbie Kujawskie	Lubraniec	5	49-45	35	śląd osadnictwa		neolit	
						śląd osadnictwa		późne średniowiecze XIV - XV w.	
24	Dąbie Kujawskie	Lubraniec	6	49-45	36	śląd osadnictwa		wczesne średniowiecze - późne średniowiecze XIII-XIV w.	
25	Dąbie Kujawskie	Lubraniec	7	49-45	37	śląd osadnictwa		późne średniowiecze XV - XVI w.	
26	Dąbie Kujawskie	Lubraniec	8	49-45	38	śląd osadnictwa		II-III okres wczesne średniowiecze	

27	Dąbie Kujawskie	Lubraniec	9	49-45	39	śląd osadnictwa	k. pucharów lejkowatych	neolit	
28	Dąbie Kujawskie	Lubraniec	10	49-45	40	śląd osadnictwa	k. pucharów lejkowatych	neolit	
29	Dąbie Kujawskie	Lubraniec	11	49-45	41	śląd osadnictwa		późne średniowiecze XIV w.	
30	Dąbie Kujawskie	Lubraniec	12	49-45	42	śląd osadnictwa		późne średniowiecze XIV w.	
31	Dąbie Kujawskie	Lubraniec	13	49-45	43	osada		późne średniowiecze XIV - XV w.	
32	Dąbie Kujawskie	Lubraniec	14	49-45	44	śląd osadnictwa	k. łużycka	V okres epoki brązu	
						osada		późne średniowiecze/nowożytny XIV-XVI w.	
33	Dąbie Kujawskie	Lubraniec	15	49-45	45	osada		III okres wczesne średniowiecze	
34	Dąbie Kujawskie	Lubraniec	16	49-45	46	śląd osadnictwa		III okres wczesne średniowiecze	
35	Dąbie Kujawskie	Lubraniec	17	49-45	47	śląd osadnictwa		późne średniowiecze XIV w.	
36	Dąbie Kujawskie	Lubraniec	18	49-45	48	śląd osadnictwa		V okres epoki brązu	
						śląd osadnictwa		późne średniowiecze XIV w.	
37	Dąbie Kujawskie	Lubraniec	19	49-45	49	osada		wczesne średniowiecze - późne średniowiecze XIII-XIV w.	
38	Dąbie Kujawskie	Lubraniec	20	49-45	50	śląd osadnictwa		wczesne średniowiecze - późne średniowiecze XIII-XIV w.	
39	Dąbie Kujawskie	Lubraniec	21	49-45	51	śląd osadnictwa		późne średniowiecze XIV - XV w.	
40	Dąbie Kujawskie	Lubraniec	22	49-45	52	osada		późne średniowiecze XIV - XV w.	
41	Dąbie Kujawskie	Lubraniec	23	49-45	53	śląd osadnictwa		IV-V okres epoki brązu	
						śląd osadnictwa		III okres wczesne średniowiecze	
42	Dąbie Kujawskie	Lubraniec	24	49-45	54	osada		III okres wczesne średniowiecze	
43	Dąbie Kujawskie	Lubraniec	25	49-45	55	osada		III okres wczesne średniowiecze	
44	Dąbie Kujawskie	Lubraniec	26	49-45	56	śląd osadnictwa		III okres wczesne średniowiecze	
						osada		późne średniowiecze/nowożytny XV-XVI w.	

						osada	k. amfor kulistych	neolit	
45	Dąbie Parcele	Lubraniec	1	49-45	57	osada		wczesne średniowiecze - późne średniowiecze XIII-XIV w.	
46	Dąbie Parcele	Lubraniec	2	49-45	58	śląd osadnictwa	k. amfor kulistych	neolit	
47	Dąbie Poduchowne	Lubraniec	1	49-45	59	śląd osadnictwa		wczesne średniowiecze - późne średniowiecze XIII-XIV w.	
48	Dąbie Poduchowne	Lubraniec	2	49-45	60	śląd osadnictwa		wczesne średniowiecze - późne średniowiecze XIII-XIV w.	
49	Lubraniec Parcele	Lubraniec	4	49-45	73	osada	k. pucharów lejkowatych	neolit	
50	Redecz Kalny	Lubraniec	1	49-45	78	osada		wczesne średniowiecze - późne średniowiecze XIII-XIV w.	
51	Redecz Kalny	Lubraniec	2	49-45	79	osada	k. przeworska	OR	
52	Redecz Kalny	Lubraniec	3	49-45	80	osada	k. łużycka	halsztat	
53	Redecz Kalny	Lubraniec	4	49-45	81	osada	k. pucharów lejkowatych	neolit	
						osada		III okres wczesne średniowiecze	
54	Redecz Kalny	Lubraniec	5	49-45	82	śląd osadnictwa		nowożytny XVI w.	
55	Redecz Kalny	Lubraniec	6	49-45	83	śląd osadnictwa	k. pucharów lejkowatych	neolit	
56	Redecz Kalny	Lubraniec	7	49-45	84	śląd osadnictwa		III okres wczesne średniowiecze	
57	Redecz Kalny	Lubraniec	8	49-45	85	osada		nowożytny XVI-XVII w.	
58	Redecz Kalny	Lubraniec	9	49-45	86	osada		późne średniowiecze XIV-XV w.	
						śląd osadnictwa		neolit	
59	Redecz Kalny	Lubraniec	10	49-45	87	śląd osadnictwa		późne średniowiecze XIV-XV w.	
60	Redecz Kalny	Lubraniec	11	49-45	88	osada		późne średniowiecze XIV-XV w.	
						osada	k. pucharów lejkowatych	neolit	
						śląd osadnictwa		III okres wczesne średniowiecze	
61	Redecz Kalny	Lubraniec	12	49-45	89	osada		późne średniowiecze/nowożytny XV-XVII w.	
62	Redecz Kalny	Lubraniec	13	49-45	90	śląd osadnictwa		neolit	
63	Redecz Kalny	Lubraniec	14	49-45	91	osada		neolit/epoka brązu	
64	Redecz Kalny	Lubraniec	15	49-45	92	osada	k. pucharów lejkowatych	neolit	

65	Redecz Kalny	Lubraniec	16	49-45	93	śląd osadnictwa		III okres wczesne średniowiecze	
66	Redecz Kalny	Lubraniec	17	49-45	94	osada		wczesne średniowiecze - późne średniowiecze XIII-XIV w.	
67	Redecz Kalny	Lubraniec	18	49-45	95	osada	k. przeworska	OR	
68	Redecz Wielki	Lubraniec	11	49-45	117	osada		późne średniowiecze XIV-XV w.	
69	Redecz Wielki	Lubraniec	12	49-45	118	śląd osadnictwa		wczesne średniowiecze - późne średniowiecze XIII-XIV w.	
70	Redecz Wielki	Lubraniec	13	49-45	119	osada		wczesne średniowiecze - późne średniowiecze XIII-XIV w.	
71	Redecz Wielki	Lubraniec	14	49-45	120	śląd osadnictwa		wczesne średniowiecze - późne średniowiecze XIII-XIV w.	
72	Redecz Wielki	Lubraniec	15	49-45	121	osada		III okres wczesne średniowiecze	
73	Redecz Wielki	Lubraniec	16	49-45	122	śląd osadnictwa	k. łużycka	halsztat D	
74	Stok	Lubraniec	1	49-45	123	śląd osadnictwa		neolit/epoka brązu	
75	Stok	Lubraniec	2	49-45	124	osada		III okres wczesne średniowiecze	
76	Stok	Lubraniec	3	49-45	125	śląd osadnictwa		późne średniowiecze XIV-XV w.	
						osada	k. łużycka	V okres epoki brązu	
77	Stok	Lubraniec	4	49-45	126	osada		wczesne średniowiecze - późne średniowiecze XIII-XIV w.	
78	Stok	Lubraniec	5	49-45	127	osada		neolit	
79	Stok	Lubraniec	6	49-45	128	osada	k. pucharów lejgowatych	neolit	
80	Stok	Lubraniec	7	49-45	129	śląd osadnictwa	k. amfor kulistych	neolit	
81	Stok	Lubraniec	8	49-45	130	śląd osadnictwa		III okres wczesne średniowiecze	
82	Stok	Lubraniec	9	49-45	131	osada	k. amfor kulistych	neolit	
83	Dąbek	Lubraniec	1	49-45	136	osada	k. pucharów lejgowatych	neolit	archiwalne
84	Dąbie Kujawskie	Lubraniec	1	49-45	137	cmentarzysko żarowe			archiwalne
85	Kazanie	Lubraniec	2	49-46	16	śląd osadnictwa		neolit	
						osada	k. lendzielska	neolit	
						osada	k. pucharów lejgowatych	neolit	
86	Kazanie	Lubraniec	1	49-46	17	kurhan	k. łużycka	III-IV okres epoki brązu	



87	Kolonia Kazanie	Lubraniec	1	49-46	29	śląd osadnictwa		późne średniowiecze	
88	Lubraniec Parcele	Lubraniec	1	49-46	30	osada	k. pucharów lejkowatych	neolit	
89	Lubraniec Parcele	Lubraniec	2	49-46	31	śląd osadnictwa	k. lendzielska	neolit	
90	Lubraniec Parcele	Lubraniec	3	49-46	32	śląd osadnictwa	k. przeworska	okres wpływów rzymskich	
91	Krowice Parcele	Lubraniec	1	49-46	33	osada	k. pucharów lejkowatych	neolit	
						osada	k. amfor kulistych	neolit	
						osada	k. przeworska	okres wpływów rzymskich	
92	Krowice	Lubraniec	2	49-46	34	śląd osadnictwa		III okres wczesne średniowiecze	
93	Krowice	Lubraniec	1	49-46	35	osada		późne średniowiecze	
94	Agnieszkowo	Lubraniec	1	50-45	1	osada		III okres wczesne średniowiecze	
95	Bodzanowo	Lubraniec	1	50-45	4	śląd osadnictwa		neolit	
96	Bodzanowo	Lubraniec	2	50-45	5	śląd osadnictwa	k. przeworska	OR	
97	Bodzanowo	Lubraniec	3	50-45	6	śląd osadnictwa	?	?	
98	Borek	Lubraniec	7	50-45	7	śląd osadnictwa		III okres wczesne średniowiecze	
99	Borek	Lubraniec	2	50-45	8	śląd osadnictwa		III okres wczesne średniowiecze	
100	Borek	Lubraniec	3	50-45	9	osada		III okres wczesne średniowiecze	
101	Borek	Lubraniec	4	50-45	10	osada	k. przeworska	okres lateński/OR	
						śląd osadnictwa		III okres wczesne średniowiecze	
102	Borek	Lubraniec	5	50-45	11	śląd osadnictwa	k. przeworska	OR	
103	Borek	Lubraniec	6	50-45	12	osada	?	?	
104	Brzezina	Lubraniec	1	50-45	13	śląd osadnictwa		III okres wczesne średniowiecze	
105	Brzezina	Lubraniec Miasto	2	50-45	14	śląd osadnictwa		III okres wczesne średniowiecze	
106	Brzezina	Lubraniec Miasto	3	50-45	15	śląd osadnictwa	k. łuzicka		
						śląd osadnictwa		III okres wczesne średniowiecze	
107	Brzezina	Lubraniec Miasto	4	50-45	16	osada		III okres wczesne średniowiecze	
108	Brzezina	Lubraniec Miasto	5	50-45	17	cmentarzysko	?	?	
109	Janonowo	Lubraniec	1	50-45	18	śląd osadnictwa		neolit	

						śląd osadnictwa	?	?	
110	Kolonia Łódź	Lubraniec	1	50-45	19	śląd osadnictwa	k. przeworska	OR	
111	Kolonia Piaski	Lubraniec	1	50-45	20	śląd osadnictwa		późne średniowiecze/nowożytny XV-XVII w.	
						śląd osadnictwa	?	?	
112	Kolonia Piaski	Lubraniec	2	50-45	21	śląd osadnictwa		wczesne średniowiecze	
113	Kolonia Piaski	Lubraniec	3	50-45	22	śląd osadnictwa	k. przeworska	OR	
						śląd osadnictwa		III okres wczesne średniowiecze	
114	Kolonia Piaski	Lubraniec	4	50-45	23	śląd osadnictwa	k. lużycka	halsztat	
115	Kolonia Piaski	Lubraniec	5	50-45	24	śląd osadnictwa	k. lużycka		
						śląd osadnictwa		III okres wczesne średniowiecze	
116	Kolonia Piaski	Lubraniec	6	50-45	25	cmentarzysko		neolit	
						cmentarzysko		III okres wczesne średniowiecze	
						cmentarzysko		nowożytny XVI-XVIII w.	
117	Kolonia Piaski	Lubraniec	7	50-45	26	śląd osadnictwa	k. przeworska	OR	
118	Kolonia Piaski	Lubraniec	8	50-45	27	śląd osadnictwa		III okres wczesne średniowiecze	
119	Kolonia Świerczyn	Lubraniec	4	50-45	29	śląd osadnictwa		III okres wczesne średniowiecze	
120	Kolonia Świerczyn	Lubraniec	5	50-45	30	śląd osadnictwa		III okres wczesne średniowiecze	
121	Korzeszynek	Lubraniec	11	50-45	31	osada	k. przeworska	OR	
122	Korzeszynek	Lubraniec	2	50-45	32	śląd osadnictwa		III okres wczesne średniowiecze	
						śląd osadnictwa		późne średniowiecze XV - XVI w.	
123	Korzeszynek	Lubraniec	3	50-45	33	śląd osadnictwa		halsztat	
						śląd osadnictwa		III okres wczesne średniowiecze	
124	Korzeszynek	Lubraniec	4	50-45	34	osada		III okres wczesne średniowiecze	
125	Korzeszynek	Lubraniec	5	50-45	35	śląd osadnictwa	k. lużycka		
						osada		III okres wczesne średniowiecze	
126	Korzeszynek	Lubraniec	6	50-45	36	osada	k. przeworska	OR	
127	Korzeszynek	Lubraniec	7	50-45	37	śląd osadnictwa		wczesne średniowiecze	
128	Korzeszynek	Lubraniec	8	50-45	38	śląd osadnictwa		III okres wczesne średniowiecze	
129	Korzeszynek	Lubraniec	9	50-45	39	śląd osadnictwa		neolit	

						śląd osadnictwa		III okres wczesne średniowiecze	
130	Korzeszynek	Lubraniec	10	50-45	40	śląd osadnictwa		III okres wczesne średniowiecze	
131	Lubraniec	Lubraniec Miasto	5	50-45	41	śląd osadnictwa		III okres wczesne średniowiecze	
132	Lubraniec	Lubraniec Miasto	2	50-45	42	śląd osadnictwa	k. przeworska	OR	
						osada	k. przeworska	OR	
133	Lubraniec	Lubraniec Miasto	3	50-45	43	śląd osadnictwa		wczesne średniowiecze - późne średniowiecze XIII-XIV w.	
134	Lubraniec	Lubraniec Miasto	4	50-45	44	osada		późne średniowiecze/nowożytny XV-XVIII w.	
135	Lubrańczyk	Lubraniec	1	50-45	45	śląd osadnictwa		późne średniowiecze XIII-XV w.	
136	Lubrańczyk	Lubraniec	2	50-45	46	śląd osadnictwa		późne średniowiecze XV - XVI w.	
137	Lubrańczyk	Lubraniec	3	50-45	47	śląd osadnictwa	k. łużycka	halsztat	
138	Lubrańczyk	Lubraniec	4	50-45	48	śląd osadnictwa		późne średniowiecze XIV - XV w.	
						śląd osadnictwa		neolit	
139	Lubrańczyk	Lubraniec	5	50-45	49	śląd osadnictwa		nowożytny XVI-XVIII w.	
						śląd osadnictwa		III okres wczesne średniowiecze	
140	Milinek	Lubraniec	1	50-45	50	śląd osadnictwa		nowożytny XVI w.	
141	Milinek	Lubraniec	2	50-45	51	śląd osadnictwa		późne średniowiecze/nowożytny XV-XVII w.	
142	Milinek	Lubraniec	3	50-45	52	osada		późne średniowiecze XIV-XV w.	
143	Milinek	Lubraniec	4	50-45	53	osada		późne średniowiecze XIV-XV w.	
						śląd osadnictwa	k. łużycka		
144	Milinek	Lubraniec	5	50-45	54	śląd osadnictwa		wczesne średniowiecze	
145	Milinek	Lubraniec	6	50-45	55	śląd osadnictwa		III okres wczesne średniowiecze	
146	Milinek	Lubraniec	7	50-45	56	śląd osadnictwa	k. przeworska	OR	
147	Milinek	Lubraniec	8	50-45	57	śląd osadnictwa	k. przeworska	OR	
148	Milżynek	Lubraniec	1	50-45	58	osada		późne średniowiecze XIV-XV w.	
149	Milżynek	Lubraniec	2	50-45	59	śląd osadnictwa	?	?	
150	Milżynek	Lubraniec	3	50-45	60	śląd osadnictwa		neolit	
						osada	k. przeworska	OR	
151	Młyniska	Lubraniec	1	50-45	61	osada		wczesne średniowiecze	
152	Młyniska	Lubraniec	2	50-45	62	śląd osadnictwa		neolit	

						śląd osadnictwa		III okres wczesne średniowiecze	
153	Młyniska	Lubraniec	3	50-45	63	śląd osadnictwa		III okres wczesne średniowiecze	
154	Rabinowo	Lubraniec	1	50-45	78	osada	k. przeworska	OR	
						śląd osadnictwa		III okres wczesne średniowiecze	
155	Rabinowo	Lubraniec	2	50-45	79	śląd osadnictwa	k. łużycka		
						śląd osadnictwa		wczesne średniowiecze	
156	Rabinowo	Lubraniec	3	50-45	80	osada	k. łużycka		
157	Rabinowo	Lubraniec	4	50-45	81	śląd osadnictwa	k. łużycka		
158	Rabinowo	Lubraniec	5	50-45	82	śląd osadnictwa	?	?	
159	Rabinowo	Lubraniec	6	50-45	83	śląd osadnictwa	k. łużycka		
160	Rabinowo	Lubraniec	7	50-45	84	śląd osadnictwa	k. przeworska	OR	
161	Redecz Wielki	Lubraniec	1	50-45	85	śląd osadnictwa		halsztat	
						śląd osadnictwa		późne średniowiecze XV w.	
162	Redecz Wielki	Lubraniec	2	50-45	86	osada		późne średniowiecze XIII-XV w.	
163	Redecz Wielki	Lubraniec	3	50-45	87	śląd osadnictwa		III okres wczesne średniowiecze	
						śląd osadnictwa		nowożytny XVII-XVIII w.	
164	Redecz Wielki	Lubraniec	4	50-45	88	śląd osadnictwa		III okres wczesne średniowiecze	
165	Redecz Wielki	Lubraniec	5	50-45	89	osada		III okres wczesne średniowiecze	
166	Redecz Wielki	Lubraniec	6	50-45	90	osada		III okres wczesne średniowiecze	
167	Redecz Wielki	Lubraniec	7	50-45	91	śląd osadnictwa		III okres wczesne średniowiecze	
168	Redecz Wielki	Lubraniec	8	50-45	92	śląd osadnictwa		III okres wczesne średniowiecze	
169	Redecz Wielki	Lubraniec	9	50-45	93	osada		III okres wczesne średniowiecze	
170	Redecz Wielki	Lubraniec	10	50-45	94	osada		III okres wczesne średniowiecze	
171	Wiktoryn	Lubraniec	1	50-45	102	osada	k. łużycka	III-V okres epoki brązu	
172	Zgłowiączka	Lubraniec	1	50-45	103	osada produkcyjna	k. przeworska	późny okres lateński	
173	Zgłowiączka	Lubraniec	2	50-45	104	grodzisko		wczesne średniowiecze - późne średniowiecze XII-XIV w.	
174	Zgłowiączka	Lubraniec	3	50-45	105	śląd osadnictwa		III okres wczesne średniowiecze	
175	Zgłowiączka	Lubraniec	4	50-45	106	osada przygodowa		III okres wczesne średniowiecze	
176	Zgłowiączka	Lubraniec	5	50-45	107	osada		III okres wczesne średniowiecze	

177	Zgłowiączka	Lubraniec	6	50-45	108	osada		III okres wczesne średniowiecze	
178	Zgłowiączka	Lubraniec	7	50-45	109	śląd osadnictwa		późne średniowiecze XIII-XV w.	
179	Zgłowiączka	Lubraniec	8	50-45	110	śląd osadnictwa		III okres wczesne średniowiecze	
						śląd osadnictwa		późne średniowiecze XIV w.	
180	Żydowo	Lubraniec	1	50-45	111	śląd osadnictwa		neolit	
						osada	k. przeworska	OR	
181	Żydowo	Lubraniec	2	50-45	112	śląd osadnictwa	?	?	
182	Żydowo	Lubraniec	3	50-45	113	osada	k. przeworska	OR	
						osada		III okres wczesne średniowiecze	
183	Żydowo	Lubraniec	4	50-45	114	osada	k. przeworska	OR	
						osada		III okres wczesne średniowiecze	
184	Żydowo	Lubraniec	5	50-45	115	śląd osadnictwa		późne średniowiecze XIV w.	
185	Żydowo	Lubraniec	6	50-45	116	śląd osadnictwa		III okres wczesne średniowiecze	
						śląd osadnictwa		neolit	
186	Żydowo	Lubraniec	7	50-45	117	śląd osadnictwa	k. przeworska	OR	
187	Żydowo	Lubraniec	8	50-45	118	osada	k. przeworska	OR	
						śląd osadnictwa		wczesne średniowiecze - późne średniowiecze XIII-XIV w.	
188	Żydowo	Lubraniec	9	50-45	119	osada		III okres wczesne średniowiecze	
189	Żydowo	Lubraniec	10	50-45	120	śląd osadnictwa		III okres wczesne średniowiecze	
190	Żydowo	Lubraniec	11	50-45	121	śląd osadnictwa		III okres wczesne średniowiecze	
191	Żydowo	Lubraniec	12	50-45	122	śląd osadnictwa		neolit	
192	Żydówek	Lubraniec	1	50-45	123	osada		neolit	
						śląd osadnictwa		III okres wczesne średniowiecze	
193	Żydówek	Lubraniec	2	50-45	124	śląd osadnictwa		III okres wczesne średniowiecze	
194	Żydówek	Lubraniec	3	50-45	125	śląd osadnictwa	k. przeworska	OR	
195	Żydówek	Lubraniec	4	50-45	126	śląd osadnictwa	k. przeworska	OR	
196	Żydówek	Lubraniec	5	50-45	127	śląd osadnictwa		neolit	
197	Żydówek	Lubraniec	6	50-45	128	śląd osadnictwa		neolit	

198	Lubraniec	Lubraniec Miasto	1	50-45	129	?	k. łużycka		archiwalne
199	Borek	Lubraniec	1	50-45	130	śląd osadnictwa		wczesne średniowiecze	archiwalne
200	Korzeszynek	Lubraniec	1	50-45	131	cmentarzysko	k. przeworska	OR	archiwalne
201	Młyniska	Lubraniec	1	50-45	132	osada		neolit	archiwalne
						osada	k. łużycka	młodsza epoka brązu	
						osada		III okres wczesne średniowiecze	
202	Biernatki	Lubraniec	1	50-46	1	osada	k. przeworska	OR	
203	Biernatki	Lubraniec	2	50-46	2	osada	k. przeworska	OR	
204	Biernatki	Lubraniec	3	50-46	3	osada	k. przeworska	OR	
						osada		późne średniowiecze XIV - XV w.	
205	Biernatki	Lubraniec	4	50-46	4	osada	k. przeworska	OR	
206	Biernatki	Lubraniec	5	50-46	5	śląd osadnictwa	k. przeworska	OR	
207	Biernatki	Lubraniec	6	50-46	6	śląd osadnictwa		III okres wczesne średniowiecze	
208	Biernatki	Lubraniec	7	50-46	7	osada	k. przeworska	OR	
209	Biernatki	Lubraniec	8	50-46	8	śląd osadnictwa		III okres wczesne średniowiecze	
210	Biernatki	Lubraniec	9	50-46	9	śląd osadnictwa	k. przeworska	OR	
						osada		III okres wczesne średniowiecze	
211	Biernatki	Lubraniec	10	50-46	10	osada	k. przeworska	OR	
212	Biernatki	Lubraniec	11	50-46	11	śląd osadnictwa	?	?	
213	Biernatki	Lubraniec	12	50-46	12	śląd osadnictwa		wczesne średniowiecze XIII w.	
214	Dobierzyn	Lubraniec	1	50-46	13	śląd osadnictwa		epoka kamienia	
						śląd osadnictwa		III okres wczesne średniowiecze	
215	Dobierzyn	Lubraniec	2	50-46	14	śląd osadnictwa	k. łużycka	halsztat	
216	Dobierzyn	Lubraniec	3	50-46	15	osada		późne średniowiecze XIII-XV w.	
217	Dobierzyn	Lubraniec	4	50-46	16	śląd osadnictwa		III okres wczesne średniowiecze	
						osada		późne średniowiecze XIV - XV w.	
218	Dobierzyn	Lubraniec	5	50-46	17	cmentarzysko	k. przeworska	OR	
						śląd osadnictwa		III okres wczesne średniowiecze	
219	Dobierzyn	Lubraniec	6	50-46	18	śląd osadnictwa	k. przeworska	OR	
220	Dobierzyn	Lubraniec	7	50-46	19	osada	k. przeworska	OR	

221	Gołębin	Lubraniec	1	50-46	20	śląd osadnictwa		neolit	
						śląd osadnictwa		neolit	
						śląd osadnictwa	k. przeworska	OR	
222	Górniak	Lubraniec	1	50-46	21	osada		III okres wczesne średniowiecze	
223	Górniak	Lubraniec	2	50-46	22	osada	k. przeworska	OR	
224	Górniak	Lubraniec	2	50-46	23	śląd osadnictwa	k. przeworska	OR	
225	Kłobia	Lubraniec	1	50-46	25	grodzisko		wczesne średniowiecze	archiwalne
226	Kłobia	Lubraniec	17	50-46	26	śląd osadnictwa		III okres wczesne średniowiecze	
227	Kłobia	Lubraniec	3	50-46	27	osada		neolit	
						osada		neolit	
228	Kłobia	Lubraniec	4	50-46	28	osada		III okres wczesne średniowiecze	
229	Kłobia	Lubraniec	5	50-46	29	osada		późne średniowiecze/nowożytny XV-XVIII w.	
230	Kłobia	Lubraniec	6	50-46	30	osada		późne średniowiecze XIV - XV w.	
231	Kłobia	Lubraniec	7	50-46	31	osada		nowożytny XVI-XVIII w.	
232	Kłobia	Lubraniec	8	50-46	32	śląd osadnictwa		III okres wczesne średniowiecze	
233	Kłobia	Lubraniec	9	50-46	33	śląd osadnictwa		III okres wczesne średniowiecze	
234	Kłobia	Lubraniec	10	50-46	34	osada		późne średniowiecze/nowożytny XV-XVII w.	
						śląd osadnictwa		III okres wczesne średniowiecze	
235	Kłobia	Lubraniec	11	50-46	35	osada		późne średniowiecze XIV - XV w.	
236	Kłobia	Lubraniec	12	50-46	36	śląd osadnictwa		III okres wczesne średniowiecze	
237	Kłobia	Lubraniec	13	50-46	37	osada	k. przeworska	OR	
238	Kłobia	Lubraniec	14	50-46	38	śląd osadnictwa		III okres wczesne średniowiecze	
239	Kłobia	Lubraniec	15	50-46	39	osada		III okres wczesne średniowiecze	
240	Kłobia	Lubraniec	16	50-46	40	śląd osadnictwa		III okres wczesne średniowiecze	
241	Koniec	Lubraniec	1	50-46	41	osada		nowożytny XVI-XVIII w.	
242	Lubraniec	Lubraniec	6	50-46	43	śląd osadnictwa		późne średniowiecze XIII-XV w.	
243	Lubraniec	Lubraniec	7	50-46	44	śląd osadnictwa		późne średniowiecze/nowożytny XV-XVII w.	
244	Lubraniec	Lubraniec	8	50-46	45	śląd osadnictwa	k. przeworska	OR	
245	Lubraniec	Lubraniec	9	50-46	46	?		średniowiecze	iwalnearch
246	Lubrańczyk	Lubraniec	6	50-46	47	osada		późne średniowiecze XIII-XIV w.	

247	Lubrańczyk	Lubraniec	7	50-46	48	śląd osadnictwa	k. przeworska	OR	
248	Lubrańczyk	Lubraniec	8	50-46	49	osada		III okres wczesne średniowiecze	
						osada		późne średniowiecze XIV - XV w.	
249	Lubrańczyk	Lubraniec	9	50-46	50	osada		III okres wczesne średniowiecze	
						śląd osadnictwa		wczesne średniowiecze - późne średniowiecze XIII-XIV w.	
250	Lubrańczyk	Lubraniec	10	50-46	51	śląd osadnictwa		późne średniowiecze XIV - XV w.	
251	Lubrańczyk	Lubraniec	11	50-46	52	osada	k. przeworska	OR	
252	Nowa Kłobnia	Lubraniec	1	50-46	53	osada	k. przeworska	OR	
253	Nowa Kłobnia	Lubraniec	2	50-46	54	osada	k. przeworska	OR	
254	Nowa Kłobnia	Lubraniec	3	50-46	55	osada	k. przeworska	OR	
255	Nowa Kłobnia	Lubraniec	4	50-46	56	śląd osadnictwa	k. lużycka	halsztat	
						osada	k. przeworska	OR	
256	Nowa Kłobnia	Lubraniec	5	50-46	57	śląd osadnictwa		III okres wczesne średniowiecze	
257	Nowa Kłobnia	Lubraniec	6	50-46	58	śląd osadnictwa		III okres wczesne średniowiecze	
258	Nowa Kłobnia	Lubraniec	7	50-46	59	osada		III okres wczesne średniowiecze	
259	Nowa Kłobnia	Lubraniec	8	50-46	60	śląd osadnictwa	k. przeworska	OR	
260	Ossowo	Lubraniec	1	50-46	61	skarb		epoka brązu	archiwalne
262	Ossowo	Lubraniec	3	50-46	63	śląd osadnictwa		III okres wczesne średniowiecze	
						osada		III okres wczesne średniowiecze	
263	Siarczyce	Lubraniec	1	50-46	64	osada		późne średniowiecze/nowożytny XIV-XVI w.	
264	Siarczyce	Lubraniec	2	50-46	65	osada		III okres wczesne średniowiecze	
266	Siarczyce	Lubraniec	4	50-46	67	śląd osadnictwa		halsztat	
						śląd osadnictwa		nowożytny XVI-XVIII w.	
267	Turowo	Lubraniec	1	50-46	71	grodzisko		późne średniowiecze XIII-XV w.	
268	Turowo	Lubraniec	2	50-46	72	skarb		epoka brązu	archiwalne
269	Turowo	Lubraniec	3	50-46	73	śląd osadnictwa		III okres wczesne średniowiecze	
270	Turowo	Lubraniec	4	50-46	74	osada	k. przeworska	OR	



						osada		III okres wczesne średniowiecze	
271	Turowo	Lubraniec	5	50-46	75	śląd osadnictwa		neolit	
272	Turowo	Lubraniec	6	50-46	76	śląd osadnictwa		II okres wczesne średniowiecze	
273	Kłobia	Lubraniec	2	50-46	77	cmentarzysko	k. grobów skrzynkowych i kloszowych		
274	Florianowo	Lubraniec	1	50-47	1	śląd osadnictwa	k. przeworska	OR	
275	Florianowo	Lubraniec/Bonewo	2	50-47	2	osada	k. pucharów lejkowatych	neolit	
						osada	k. łużycka		
						osada	k. przeworska	OR	
						osada	?	?	
276	Florianowo	Lubraniec	3	50-47	3	śląd osadnictwa		neolit	
						śląd osadnictwa		późny okres lateński	
						śląd osadnictwa		wczesne średniowiecze	
277	Florianowo	Lubraniec	4	50-47	4	śląd osadnictwa	k. przeworska	OR	
278	Florianowo	Lubraniec	5	50-47	5	śląd osadnictwa		wczesne średniowiecze	
279	Florianowo	Lubraniec	6	50-47	6	śląd osadnictwa	?	?	
280	Florianowo	Lubraniec	7	50-47	7	śląd osadnictwa	k. przeworska	OR	
281	Florianowo	Lubraniec	8	50-47	8	śląd osadnictwa		wczesne średniowiecze	
282	Florianowo	Lubraniec	9	50-47	9	śląd osadnictwa	k. pucharów lejkowatych	neolit	
283	Florianowo	Lubraniec	10	50-47	10	śląd osadnictwa		neolit	
						osada	k. przeworska	okres lateński/OR	
						śląd osadnictwa		wczesne średniowiecze	
284	Florianowo	Lubraniec	11	50-47	11	osada	k. przeworska	okres wpływów rzymskich	
285	Florianowo	Lubraniec	12	50-47	12	osada	k. łużycka		
286	Gołębin Parcele	Lubraniec	1	50-47	13	osada	k. przeworska	OR	
287	Gołębin Parcele	Lubraniec	2	50-47	14	śląd osadnictwa		wczesne średniowiecze	
288	Businek	Lubraniec	1	51-45	1	śląd osadnictwa	k. przeworska	OR	
289	Czajno	Lubraniec	2	51-45	2	śląd osadnictwa		III okres wczesne średniowiecze	
290	Janiszewskie	Lubraniec	3	51-45	14	śląd osadnictwa		III okres wczesne średniowiecze	

	Dęby							
291	Janiszewskie Dęby	Lubraniec	4	51-45	15	śląd osadnictwa		neolit
						śląd osadnictwa		III okres wczesne średniowiecze
292	Janiszewskie Dęby	Lubraniec	5	51-45	16	śląd osadnictwa	?	?
293	Janiszewskie Dęby	Lubraniec	6	51-45	17	śląd osadnictwa	k. łużycka	
294	Janiszewskie Dęby	Lubraniec	7	51-45	18	osada	k. pucharów lejkwatych	neolit
295	Janiszewskie Dęby	Lubraniec	8	51-45	19	osada		neolit
296	Janiszewskie Dęby	Lubraniec	9	51-45	20	osada		neolit/epoka brązu
297	Górki	Lubraniec	1	51-45	21	śląd osadnictwa		późne średniowiecze XV w.
298	Janiszewek	Lubraniec	2	51-45	22	śląd osadnictwa		nowożytny XVI w.
299	Janiszewek	Lubraniec	3	51-45	23	osada		późne średniowiecze XIV-XV w.
300	Janiszewek	Lubraniec	4	51-45	24	śląd osadnictwa	k. przeworska	OR
						osada		późne średniowiecze XV w.
301	Janiszewo	Lubraniec	5	51-45	25	śląd osadnictwa		III okres wczesne średniowiecze
302	Janiszewo	Lubraniec	7	51-45	26	śląd osadnictwa		III okres wczesne średniowiecze
303	Janiszewo	Lubraniec	8	51-45	27	śląd osadnictwa	k. łużycka	
						osada		III okres wczesne średniowiecze
304	Janiszewo	Lubraniec	9	51-45	28	śląd osadnictwa	k. przeworska	OR
305	Janiszewo	Lubraniec	10	51-45	29	osada	k. przeworska	OR
306	Janiszewo	Lubraniec	11	51-45	30	osada	k. przeworska	OR
307	Janiszewo	Lubraniec	12	51-45	31	śląd osadnictwa		neolit
						śląd osadnictwa		III okres wczesne średniowiecze
308	Janiszewo	Lubraniec	13	51-45	32	osada		późne średniowiecze XIV-XV w.
309	Janiszewo	Lubraniec	14	51-45	33	śląd osadnictwa		III okres wczesne średniowiecze
310	Janiszewo	Lubraniec	15	51-45	34	osada		III okres wczesne średniowiecze
311	Janiszewo	Lubraniec	16	51-45	35	cmentarzysko	?	?
312	Janiszewo	Lubraniec	17	51-45	36	śląd osadnictwa		III okres wczesne średniowiecze

313	Janiszewo	Lubraniec	19	51-45	37	śląd osadnictwa		nowożytny XVI-XVIII w.	
						śląd osadnictwa		III okres wczesne średniowiecze	
314	Janiszewo	Lubraniec	20	51-45	38	osada		późne średniowiecze XIV-XV w.	
315	Janiszewo	Lubraniec	21	51-45	39	osada		neolit/epoka brązu	
316	Janiszewo	Lubraniec	22	51-45	40	śląd osadnictwa	k. łużycka	halsztat	
317	Janiszewo	Lubraniec	23	51-45	41	osada		neolit	
						śląd osadnictwa		neolit	
318	Janiszewo	Lubraniec	24	51-45	42	śląd osadnictwa		III okres wczesne średniowiecze	
319	Janiszewo	Lubraniec	25	51-45	43	śląd osadnictwa		III okres wczesne średniowiecze	
320	Janiszewo	Lubraniec	26	51-45	44	śląd osadnictwa		neolit	
						śląd osadnictwa	?	?	
321	Józefowo	Lubraniec	1	51-45	45	śląd osadnictwa		nowożytny XVII-XVIII w.	
322	Kolonia Janiszewo	Lubraniec	2	51-45	46	śląd osadnictwa	k. przeworska	OR	
323	Kolonia Janiszewo	Lubraniec	3	51-45	47	osada		III okres wczesne średniowiecze	
324	Milżyn	Lubraniec	3	51-45	49	śląd osadnictwa		późne średniowiecze XIII-XIV w.	
325	Milżyn	Lubraniec	4	51-45	50	śląd osadnictwa		III okres wczesne średniowiecze	
326	Milżyn	Lubraniec	5	51-45	51	śląd osadnictwa		III okres wczesne średniowiecze	
						śląd osadnictwa		neolit	
327	Milżyn	Lubraniec	6	51-45	52	śląd osadnictwa		III okres wczesne średniowiecze	
328	Milżyn	Lubraniec	7	51-45	53	śląd osadnictwa	k. przeworska	OR	
329	Milżyn	Lubraniec	8	51-45	54	osada		III okres wczesne średniowiecze	
330	Milżyn	Lubraniec	9	51-45	55	śląd osadnictwa		III okres wczesne średniowiecze	
331	Milżyn	Lubraniec	10	51-45	56	osada	k. przeworska	OR	
332	Milżyn	Lubraniec	11	51-45	57	śląd osadnictwa		III okres wczesne średniowiecze	
333	Milżyn	Lubraniec	12	51-45	58	śląd osadnictwa		nowożytny XVI-XVIII w.	
334	Milżyn	Lubraniec	13	51-45	59	śląd osadnictwa	k. łużycka		
335	Milżyn	Lubraniec	15	51-45	60	śląd osadnictwa		III okres wczesne średniowiecze	
						śląd osadnictwa	k. przeworska	OR	
336	Milżyn	Lubraniec	16	51-45	61	śląd osadnictwa		późne średniowiecze/nowożytny XV-XVI w.	

337	Milżyn	Lubraniec	17	51-45	62	osada		III okres wczesne średniowiecze	
						osada		późne średniowiecze XV w.	
338	Milżynek	Lubraniec	4	51-45	63	śląd osadnictwa	k. przeworska	OR	
339	Milżynek	Lubraniec	5	51-45	64	śląd osadnictwa		III okres wczesne średniowiecze	
340	Milżynek	Lubraniec	6	51-45	65	śląd osadnictwa	k. przeworska	OR	
341	Ostrowy	Lubraniec	1	51-45	66	śląd osadnictwa		III okres wczesne średniowiecze	
342	Sarnowo	Lubraniec	2	51-45	67	śląd osadnictwa		III okres wczesne średniowiecze	
						śląd osadnictwa		nowożytny XVI-XVIII w.	
343	Sarnowo	Lubraniec	3	51-45	68	śląd osadnictwa		III okres wczesne średniowiecze	
						śląd osadnictwa		późne średniowiecze XIV - XV w.	
344	Sarnowo	Lubraniec	4	51-45	69	śląd osadnictwa		późne średniowiecze XIV w.	
345	Sarnowo	Lubraniec	5	51-45	70	osada		nowożytny XVI-XVIII w.	
346	Sarnowo	Lubraniec	6	51-45	71	śląd osadnictwa		neolit	
347	Siemnówek	Lubraniec	1	51-45	72	śląd osadnictwa		III okres wczesne średniowiecze	
348	Siemnówek	Lubraniec	2	51-45	73	śląd osadnictwa		neolit	
						śląd osadnictwa		późne średniowiecze XIV w.	
349	Siemnówek	Lubraniec	3	51-45	74	śląd osadnictwa		III okres wczesne średniowiecze	
350	Siemnowo	Lubraniec	2	51-45	75	śląd osadnictwa	k. przeworska	OR	
						osada		nowożytny XVIII w.	
351	Siemnowo	Lubraniec	3	51-45	76	osada		III okres wczesne średniowiecze	
						osada		nowożytny XVI-XVIII w.	
352	Siemnowo	Lubraniec	4	51-45	77	osada		III okres wczesne średniowiecze	
353	Sułkowo	Lubraniec	14	51-45	78	osada		późne średniowiecze XIV - XV w.	
354	Sułkowo	Lubraniec	15	51-45	79	śląd osadnictwa		III okres wczesne średniowiecze	
355	Sułkowo	Lubraniec	16	51-45	80	osada		III okres wczesne średniowiecze	
356	Sułkowo	Lubraniec	17	51-45	81	śląd osadnictwa		III okres wczesne średniowiecze	
357	Sułkowo	Lubraniec	18	51-45	82	śląd osadnictwa	k. przeworska	OR	
358	Sułkowo	Lubraniec	19	51-45	83	osada		III okres wczesne średniowiecze	
359	Sułkowo	Lubraniec	20	51-45	84	śląd osadnictwa		III okres wczesne średniowiecze	
360	Sułkowo	Lubraniec	21	51-45	85	osada		III okres wczesne średniowiecze	

						śląd osadnictwa		późne średniowiecze XIV - XV w.	
						śląd osadnictwa		neolit	
361	Sułkowo	Lubraniec	22	51-45	86	śląd osadnictwa		III okres wczesne średniowiecze	
362	Sułkowo	Lubraniec	23	51-45	87	śląd osadnictwa		neolit	
						śląd osadnictwa		III okres wczesne średniowiecze	
363	Sułkowo	Lubraniec	24	51-45	88	śląd osadnictwa		nowożytny XVIII w.	
						śląd osadnictwa	k. przeworska	późny okres rzymski	
364	Sułkowo	Lubraniec	25	51-45	89	śląd osadnictwa		nowożytny XVII-XVIII w.	
365	Sułkowo	Lubraniec	26	51-45	90	śląd osadnictwa		III okres wczesne średniowiecze	archiwalne
366	Sułkowo	Lubraniec	27	51-45	91	śląd osadnictwa		III okres wczesne średniowiecze	
367	Sułkowo	Lubraniec	28	51-45	92	osada		późne średniowiecze/nowożytny XIV-XVI w.	
368	Wiktorowo	Lubraniec	1	51-45	93	śląd osadnictwa		późne średniowiecze XIV w.	
369	Wiktorowo	Lubraniec	2	51-45	94	śląd osadnictwa		neolit	archiwalne
370	Wola Sosnowa	Lubraniec	1	51-45	95	śląd osadnictwa		późne średniowiecze XIV - XV w.	archiwalne
371	Zgłowiączka	Lubraniec	9	51-45	96	śląd osadnictwa	k. przeworska	okres wpływów rzymskich	archiwalne
						osada	k. przeworska	okres wpływów rzymskich	archiwalne
372	Zgłowiączka	Lubraniec	10	51-45	97	śląd osadnictwa		wczesne średniowiecze - późne średniowiecze XIII-XIV w.	
373	Zgłowiączka	Lubraniec	11	51-45	98	osada	k. przeworska	okres wpływów rzymskich	
374	Wola Sosnowa	Lubraniec	2	51-45	99	śląd osadnictwa		III okres wczesne średniowiecze	archiwalne
375	Milżyn	Lubraniec	14	51-45	100	śląd osadnictwa	k. pucharów lejkowatych	neolit	
376	Janiszewskie Dęby	Lubraniec	1	51-45	108	cmentarzysko	k. pucharów lejkowatych	neolit	
						cmentarzysko	k. pucharów lejkowatych	neolit	
377	Janiszewskie Dęby	Lubraniec	2	51-45	109	cmentarzysko	k. pucharów lejkowatych	neolit	archiwalne
						osada	k. pucharów lejkowatych	neolit	archiwalne
378	Janiszewskie Dęby	Lubraniec	10	51-45	110	osada	k. łużycka	epoka brązu	
379	Janiszewek	Lubraniec	1	51-45	111	cmentarzysko	k. pucharów	neolit	

							lejkowatych	
						cmentarzysko	k. amfor kulistych	neolit
380	Janiszewo	Lubraniec	1	51-45	112	cmentarzysko	k. pucharów lejkowatych	neolit
381	Janiszewo	Lubraniec	2	51-45	113	luźne	k. praugrofińska	wczesna epoka brązu
382	Janiszewo	Lubraniec	3	51-45	114	osada	k. trzciniecka	II okres epoki brązu
383	Janiszewo	Lubraniec	4	51-45	115	luźne	k. pucharów lejkowatych	neolit
384	Janiszewo	Lubraniec	6	51-45	116	osada	k. pucharów lejkowatych	faza II-III
385	Janiszewo	Lubraniec	18	51-45	117	osada		okres wpływów rzymskich
						osada		III okres wczesne średniowiecze
386	Kolonia Janiszewo	Lubraniec	1	51-45	118	luźne		neolit
387	Milżyn	Lubraniec	1	51-45	119	osada		neolit
388	Milżyn	Lubraniec	2	51-45	120	luźne	k. pucharów lejkowatych	
						osada	k. łużycka	IV okres epoki brązu
						skarby	k. łużycka	IV okres epoki brązu
389	Sarnowo	Lubraniec	1	51-45	121	megalit	k. pucharów lejkowatych	neolit
390	Sarnowo	Lubraniec	1A	51-45	122	osada	k. pucharów lejkowatych	
						cmentarzysko	k. pucharów lejkowatych	
391	Sułkowo	Lubraniec	1	51-45	123	grodzisko		późne średniowiecze XIII-XV w.
392	Zgłowiączka	Lubraniec	1	51-45	124	osada produkcyjna	k. przeworska	późny okres lateński
393	Chuby	Lubraniec/Boniewo	1	51-46	14	śląd osadnictwa		III okres wczesne średniowiecze
394	Nowa Kłobia	Lubraniec	2	51-46	59	osada	k. przeworska	OR
395	Nowa Kłobia	Lubraniec	9	51-46	60	śląd osadnictwa	k. łużycka	halsztat
						śląd osadnictwa		III okres wczesne średniowiecze
396	Siemnowo	Lubraniec	1	51-46	73	osada	k. przeworska	OR
397	Smogorzewo	Lubraniec	1	51-46	75	śląd osadnictwa		III okres wczesne średniowiecze

						śląd osadnictwa		nowożytny XVIII w.	
398	Smogorzewo	Lubraniec	2	51-46	76	śląd osadnictwa	k. przeworska	OR	
						śląd osadnictwa		nowożytny XVI-XVIII w.	
399	Smogorzewo	Lubraniec	3	51-46	77	śląd osadnictwa		neolit	
						śląd osadnictwa		III okres wczesne średniowiecze	
400	Sułkowo	Lubraniec	1	51-46	78	grodzisko		późne średniowiecze XIII-XV w.	
401	Sułkowo	Lubraniec	11	51-46	79	osada		późne średniowiecze XIV - XV w.	
402	Sułkowo	Lubraniec	7	51-46	84	śląd osadnictwa		neolit	
403	Sułkowo	Lubraniec	9	51-46	86	śląd osadnictwa	k. przeworska	OR	
						śląd osadnictwa		późne średniowiecze XIV - XV w.	
404	Sułkowo	Lubraniec		51-46	91	cmentarzysko	k. pomorska		archiwalne
405	Sułkowo	Lubraniec		51-46	92	osada		średniowiecze	archiwalne
406	Sułkowo	Lubraniec		51-46	93	łuźne	?	?	archiwalne
407	Smaogorzewo	Lubraniec	1	51-46	95	groby		neolit	archiwalne
						łuźne		wczesne średniowiecze XI- XII w.	archiwalne
408	Świątniki	Lubraniec	1	51-47	109	osada		późne średniowiecze/nowożytny XIV-XVI w.	
409	Świątniki	Lubraniec	2	51-47	110	śląd osadnictwa	k. przeworska	OR	
410	Skaszyn	Lubraniec	1	52-45	109				archiwalne
411	Skaszyn	Lubraniec	2	52-45	110				archiwalne
412	Skaszyn	Lubraniec	3	52-45	111				archiwalne
413	Skaszyn	Lubraniec	4	52-45	112				archiwalne
414	Skaszyn	Lubraniec	5	52-45	113				archiwalne
415	Skaszyn	Lubraniec	6	52-45	114				archiwalne
416	Skaszyn	Lubraniec	7	52-45	115	punkt osadniczy	k. łużycka	epoka brązu/wczesna epoka żelaza	
417	Skaszyn	Lubraniec	8	52-45	116	punkt osadniczy	k. pucharów lejkowatych	neolit	
418	Skaszyn	Lubraniec	9	52-45	117				archiwalne
419	Skaszyn	Lubraniec	10	52-45	118				archiwalne
420	Skaszyn	Lubraniec	11	52-45	119	punkt osadniczy	?	?	
421	Skaszyn	Lubraniec	12	52-45	120				archiwalne

422	Skaszyn	Lubraniec	13	52-45	121	punkt osadniczy	k. pucharów lejkowatych	neolit	
						punkt osadniczy	?	pradzieje	
						punkt osadniczy		średniowiecze	
423	Skaszyn	Lubraniec	14	52-45	122				archiwalne
424	Skaszyn	Lubraniec	15	52-45	123	punkt osadniczy	?	pradzieje	
425	Skaszyn	Lubraniec	16	52-45	124				archiwalne
426	Skaszyn	Lubraniec	18	52-45	165	punkt osadniczy	?	epoka kamienia /epoka brązu	
427	Skaszyn	Lubraniec	19	52-45	166	punkt osadniczy	?	neolit	
						punkt osadniczy		średniowiecze	
428	Skaszyn	Lubraniec	20	52-45	167	osada	k. pucharów lejkowatych	neolit	
						punkt osadniczy	k. amfor kulistych	neolit	
						punkt osadniczy	?	neolit	
						punkt osadniczy	?	późny neolit/wczesna epoka brązu	
						punkt osadniczy		późne średniowiecze/nowożytny	
429	Skaszyn	Lubraniec	21	52-45	168	punkt osadniczy	k. pucharów lejkowatych	neolit	
						punkt osadniczy	k. amfor kulistych	neolit	
						punkt osadniczy	?	epoka kamienia	
						punkt osadniczy	?	wczesna epoka brązu	
						punkt osadniczy	?	pradzieje	
430	Skaszyn	Lubraniec	22	52-45	169	punkt osadniczy		późne średniowiecze	
431	Skaszyn	Lubraniec	23	52-45	170	punkt osadniczy		średniowiecze	
432	Skaszyn	Lubraniec	24	52-45	171	punkt osadniczy	?	epoka kamienia /epoka brązu	
433	Skaszyn	Lubraniec	25	52-45	172	punkt osadniczy	?	pradzieje	
434	Skaszyn	Lubraniec	26	52-45	173	punkt osadniczy	k. ceramiki wstęgowej kłutej	neolit	
						osada	k. pucharów lejkowatych	neolit	
						punkt osadniczy	?	neolit	



						punkt osadniczy	?	późny neolit	
						punkt osadniczy	?		
						punkt osadniczy		późne średniowiecze	
						osada	k. pucharów lejkowatych	faza wiórecka	
						punkt osadniczy	k. amfor kulistych	neolit	
						punkt osadniczy	?	epoka kamienia	
435	Skaszyn	Lubraniec	27	52-45	174	punkt osadniczy		wczesne średniowiecze	
436	Skaszyn	Lubraniec	28	52-45	175	punkt osadniczy	?	epoka kamienia /epoka brązu	
437	Skaszyn	Lubraniec	29	52-45	176	punkt osadniczy	k. pucharów lejkowatych	neolit	
438	Skaszyn	Lubraniec	30	52-45	177	punkt osadniczy	k. pucharów lejkowatych	neolit	
439	Skaszyn	Lubraniec	31	52-45	178	punkt osadniczy		późne średniowiecze	
440	Skaszyn	Lubraniec	32	52-45	179	punkt osadniczy		późne średniowiecze/nowożytny	
441	Skaszyn	Lubraniec	33	52-45	180	punkt osadniczy	?	epoka kamienia	
442	Skaszyn	Lubraniec	34	52-45	181	punkt osadniczy		późne średniowiecze	
443	Skaszyn	Lubraniec	35	52-45	182	punkt osadniczy	k. pucharów lejkowatych	neolit	
444	Skaszyn	Lubraniec	36	52-45	183	punkt osadniczy	k. pucharów lejkowatych	neolit	
445	Skaszyn	Lubraniec	37	52-45	184	punkt osadniczy	k. łużycka	epoka brązu/wczesna epoka żelaza	
						punkt osadniczy	?	epoka kamienia /epoka brązu	
446	Skaszyn	Lubraniec	38	52-45	185	punkt osadniczy		późne średniowiecze/nowożytny	
447	Skaszyn	Lubraniec	39	52-45	186	punkt osadniczy	k. pucharów lejkowatych	neolit	
448	Skaszyn	Lubraniec	40	52-45	187	osada		późne średniowiecze	
						punkt osadniczy	k. pucharów lejkowatych	neolit	
449	Skaszyn	Lubraniec	41	52-45	188	punkt osadniczy	?	neolit	
450	Skaszyn	Lubraniec	42	52-45	189	punkt osadniczy		późne średniowiecze	
						punkt osadniczy	k. przeworska	młodszy okres przedrzymski/OR	
451	Skaszyn	Lubraniec	43	52-45	190	punkt osadniczy		późne średniowiecze	

						osada	k. pucharów lejkowatych	neolit	
452	Skaszyn	Lubraniec	44	52-45	191	punkt osadniczy		późne średniowiecze	
453	Skaszyn	Lubraniec	45	52-45	192	punkt osadniczy		późne średniowiecze	
						punkt osadniczy	?	epoka kamienia /epoka brązu	
454	Skaszyn	Lubraniec	46	52-45	193	punkt osadniczy		późne średniowiecze	
						punkt osadniczy	k. pucharów lejkowatych	neolit	
						punkt osadniczy	k. amfor kulistych	neolit	
						punkt osadniczy	?	neolit	
455	Skaszyn	Lubraniec	47	52-45	194	osada		późne średniowiecze/nowożytny	
						punkt osadniczy	?	epoka kamienia /epoka brązu	
						punkt osadniczy	?	wczesna epoka brązu	
456	Skaszyn	Lubraniec	48	52-45	195	punkt osadniczy		późne średniowiecze/nowożytny	
457	Skaszyn	Lubraniec	49	52-45	196	punkt osadniczy	?	pradzieje	
458	Skaszyn	Lubraniec	50	52-45	197	punkt osadniczy	k. przeworska	młodszy okres przedrzymski/OR	
459	Skaszyn	Lubraniec	51	52-45	198	punkt osadniczy		późne średniowiecze/nowożytny	
460	Skaszyn	Lubraniec	52	52-45	199	punkt osadniczy	?	epoka kamienia /epoka brązu	
461	Skaszyn	Lubraniec	53	52-45	200	punkt osadniczy	?	epoka kamienia	
462	Skaszyn	Lubraniec	54	52-45	201	punkt osadniczy	?	?	
463	Skaszyn	Lubraniec	55	52-45	202	punkt osadniczy	k. pucharów lejkowatych	neolit	
464	Skaszyn	Lubraniec	56	52-45	203	punkt osadniczy	?	epoka kamienia /epoka brązu	
465	Skaszyn	Lubraniec	57	52-45	204	punkt osadniczy	?	?	
						punkt osadniczy	k. pucharów lejkowatych	neolit	
						punkt osadniczy		późne średniowiecze/nowożytny	
466	Skaszyn	Lubraniec	58	52-45	205	punkt osadniczy	?	?	
						punkt osadniczy	k. pucharów lejkowatych	neolit	
467	Skaszyn	Lubraniec	59	52-45	206	osada		późne średniowiecze	
468	Skaszyn	Lubraniec	60	52-45	207	punkt osadniczy	?	pradzieje	

						punkt osadniczy		późne średniowiecze/nowożytny	
469	Skaszyn	Lubraniec	61	52-45	208	punkt osadniczy	?	epoka brązu	
						osada	k. przeworska	młodszy okres przedrzymski	
						punkt osadniczy		późne średniowiecze/nowożytny	
470	Skaszyn	Lubraniec	62	52-45	209	punkt osadniczy	?	pradzieje	
						punkt osadniczy		późne średniowiecze	
471	Skaszyn	Lubraniec	63	52-45	210	punkt osadniczy	k. pucharów lejkowatych	neolit	
						punkt osadniczy	k. łużycka	epoka brązu/wczesna epoka żelaza	
						punkt osadniczy		średniowiecze	
472	Skaszyn	Lubraniec	64	52-45	211	punkt osadniczy		późne średniowiecze	
						punkt osadniczy	?	?	
473	Skaszyn	Lubraniec	65	52-45	212	punkt osadniczy	k. pucharów lejkowatych	neolit	
						punkt osadniczy		późne średniowiecze/nowożytny	
474	Skaszyn	Lubraniec	66	52-45	213	punkt osadniczy	?	epoka brązu	
						punkt osadniczy		późne średniowiecze/nowożytny	
475	Skaszyn	Lubraniec	67	52-45	214	punkt osadniczy	k. pucharów lejkowatych	neolit	
						punkt osadniczy		późne średniowiecze	
476	Skaszyn	Lubraniec	68	52-45	215	punkt osadniczy	?	epoka kamienia /epoka brązu	
						punkt osadniczy	?	pradzieje	
477	Skaszyn	Lubraniec	69	52-45	216	punkt osadniczy	k. pucharów lejkowatych	neolit	
						punkt osadniczy	?	pradzieje	
						osada		późne średniowiecze/nowożytny	
478	Skaszyn	Lubraniec	70	52-45	217	punkt osadniczy		późne średniowiecze	
479	Skaszyn	Lubraniec	71	52-45	218	punkt osadniczy	?	pradzieje	

## GMINA WŁOCŁAWEK

Lp	miejsowość	gmina	nr stan	nr AZP	nr na AZP	funkcja	kultura	bliższa chronologia	uwagi
1	Smólsk	Włocławek	1	48-47	8	osada	k. pucharów lejkowatych	faza pikutkowska	
						osada	k. łużycka	III okres epoki brązu-halsztat A	
						cmentarzysko	k. łużycka	halsztat A	
						osada	k. przeworska	młodszy okres przedrzymski	
						osada		późne średniowiecze/nowożytny XV-XVIII w.	
2	Smólsk	Włocławek	2	48-47	9	śląd osadnictwa		halsztat	
						śląd osadnictwa		nowożytny	
3	Popowiczki	Włocławek	2	48-47	24	śląd osadnictwa		halsztat	
						śląd osadnictwa		nowożytny	
4	Michelin	Włocławek	1	48-47	28	osada	k. trzciniecka		archiwalne nieznana lokalizacja
						grób ciałopalny			
5	Smólsk	Włocławek	10	48-47	43	śląd osadnictwa		epoka kamienia	
						śląd osadnictwa	k. przeworska		
						śląd osadnictwa		wczesne średniowiecze	
						osada		późne średniowiecze	
						osada		nowożytny	
6	Smólsk	Włocławek	11	48-47	44	śląd osadnictwa		neolit	
7	Elżbietowo	Włocławek	1	48-49	1	osada		nowożytny	
8	Józefowo	Włocławek	1	48-49	2	śląd osadnictwa	k. przeworska	OR	
9	Józefowo	Włocławek	2	48-49	3	śląd osadnictwa	k. amfor kulistych		
10	Józefowo	Włocławek	3	48-49	4	śląd osadnictwa		nowożytny	
11	Ładne	Włocławek	1	48-49	5	śląd osadnictwa		nowożytny	
12	Ładne	Włocławek	2	48-49	6	osada		późne średniowiecze	
13	Ładne	Włocławek	3	48-49	7	śląd osadnictwa		nowożytny	

14	Modzerowo	Włocławek	1	48-49	9	śląd osadnictwa		nowożytny	
15	Modzerowo	Włocławek	2	48-49	10	śląd osadnictwa		nowożytny	
16	Modzerowo Odpadki	Włocławek	1	48-49	11	śląd osadnictwa	?	epoka brązu	
						osada		halsztat	
17	Mostki	Włocławek	1	48-49	12	śląd osadnictwa		nowożytny	
18	Mostki	Włocławek	2	48-49	13	śląd osadnictwa	k. amfor kulistych		
						śląd osadnictwa		nowożytny	
19	Mostki	Włocławek	3	48-49	14	śląd osadnictwa		halsztat	
20	Suchy Kierz	Włocławek	2	48-49	18	śląd osadnictwa		nowożytny	
21	Suchy Kierz	Włocławek	3	48-49	19	śląd osadnictwa		nowożytny	
22	Wistka Królewska	Włocławek	1	48-49	20	śląd osadnictwa		nowożytny	
23	Mostki	Włocławek	1	48-50	17	osada	k. łużycka	IV okres epoki brązu	
						śląd osadnictwa	k. pucharów lejkowatych	neolit	
24	Dobra Wola	Włocławek	3	49-47	1	śląd osadnictwa	k. łużycka	halsztat D	
						śląd osadnictwa	k. przeworska	OR	
						osada		wczesne średniowiecze XIII w.	
25	Grobce	Włocławek	1	49-47	2	śląd osadnictwa	?	?	
26	Kolonia Dębice	Włocławek	1	49-47	3	śląd osadnictwa	k. pucharów lejkowatych	neolit	
						śląd osadnictwa	k. amfor kulistych	neolit	
27	Kruszyn	Włocławek	1	49-47	4	osada		nowożytny XVIII w.	
						śląd osadnictwa	k. łużycka	halsztat D	
28	Kruszyn	Włocławek	2	49-47	5	śląd osadnictwa		nowożytny XVII w.	
						osada	k. ceramiki wstęgowej rytej		
						śląd osadnictwa	k. łużycka		
						osada	k. przeworska		
						osada		późne średniowiecze	
29	Kruszyn	Włocławek	3	49-47	6	osada		nowożytny	

30	Kruszyn	Włocławek	4	49-47	7	śląd osadnictwa	k. łużycka	IV okres epoki brązu	
						śląd osadnictwa	k. łużycka	halsztat D	
						śląd osadnictwa		nowożytny XVII w.	
31	Kruszyn	Włocławek	5	49-47	8	śląd osadnictwa	k. łużycka	IV okres epoki brązu	
						śląd osadnictwa		wczesne średniowiecze XI- XII w.	
						śląd osadnictwa		nowożytny XVI w.	
32	Kruszyn	Włocławek	6	49-47	9	śląd osadnictwa		nowożytny XVIII w.	
						śląd osadnictwa	k. łużycka	halsztat D	
						śląd osadnictwa	k. przeworska	OR	
33	Kruszyn	Włocławek	7	49-47	10	śląd osadnictwa		nowożytny XVI w.	
						śląd osadnictwa	k. amfor kulistych	neolit	
						śląd osadnictwa		nowożytny XVI w.	
34	Kruszyn	Włocławek	8	49-47	11	śląd osadnictwa	k. łużycka	IV okres epoki brązu	
						osada		nowożytny XVI-XVII w.	
35	Kruszyn	Włocławek	9	49-47	12	śląd osadnictwa	k. pucharów lejkowatych	neolit	
						osada	k. łużycka	IV okres epoki brązu	
						śląd osadnictwa	k. przeworska	OR	
36	Kruszynek	Włocławek	1	49-47	13	śląd osadnictwa		wczesne średniowiecze XI w.	
						śląd osadnictwa	k. łużycka	halsztat D	
						śląd osadnictwa	k. przeworska	OR	
37	Kruszynek	Włocławek	2	49-47	14	śląd osadnictwa		wczesne średniowiecze	
						śląd osadnictwa		późne średniowiecze XIV w.	
						śląd osadnictwa	k. łużycka	halsztat D	
38	Kruszynek	Włocławek	3	49-47	15	śląd osadnictwa	k. łużycka	IV okres epoki brązu	
						śląd osadnictwa	k. łużycka	halsztat D	
						śląd osadnictwa	k. przeworska	OR	
37	Kruszynek	Włocławek	2	49-47	14	śląd osadnictwa		halsztat D	
						śląd osadnictwa		nowożytny XVI w.	
38	Kruszynek	Włocławek	3	49-47	15	śląd osadnictwa		halsztat D	
						śląd osadnictwa		późny okres lateński-okres wpływów rzymskich	

39	Kruszynek	Włocławek	4	49-47	16	śląd osadnictwa	k. przeworska	OR	
						osada		wczesne średniowiecze - późne średniowiecze XIII-XIV w.	
						osada		późne średniowiecze XV w.	
40	Kruszynek	Włocławek	5	49-47	17	śląd osadnictwa	k. amfor kulistych	neolit	
						osada	k. łużycka	IV okres epoki brązu	
						śląd osadnictwa	k. łużycka	halsztat D	
41	Ludwinowo	Włocławek	1	49-47	18	osada	k. pucharów lejkowatych		
						śląd osadnictwa		I okres epoki brązu	
						śląd osadnictwa	k. przeworska		
						śląd osadnictwa		wczesne średniowiecze	
						osada		późne średniowiecze	
						osada		nowożytny	
42	Ludwinowo	Włocławek	2	49-47	19	osada	k. ceramiki wstęgowej rytej		
						osada	k. łużycka		
						osada	k. przeworska		
						osada		wczesne średniowiecze	
						osada		nowożytny	
43	Ludwinowo	Włocławek	3	49-47	20	śląd osadnictwa		neolit	
						osada	k. późnej ceramiki wstęgowej		
						osada	k. pucharów lejkowatych		
						osada	k. amfor kulistych		
						osada	k. łużycka		
						cmentarzysko	k. przeworska	faza C	
						osada		wczesne średniowiecze	
osada		późne średniowiecze							
44	Markowo	Włocławek	1	49-47	21	śląd osadnictwa	k. amfor kulistych	neolit	
						śląd osadnictwa	k. łużycka	IV okres epoki brązu	

						śląd osadnictwa	k. łużycka	V okres epoki brązu	
						śląd osadnictwa		wczesne średniowiecze XI w.	
45	Markowo	Włocławek	2	49-47	22	śląd osadnictwa	k. pucharów lejkowatych	neolit	
						śląd osadnictwa	k. pucharów lejkowatych	neolit	
						śląd osadnictwa	k. amfor kulistych	neolit	
46	Nowa Wieś	Włocławek	2	49-47	23	osada	k. łużycka	IV-V okres epoki brązu	
						śląd osadnictwa	k. łużycka	halsztat D	
47	Poddebice	Włocławek	1	49-47	25	śląd osadnictwa	k. łużycka	IV okres epoki brązu	
48	Smólsk	Włocławek	3	49-47	26	śląd osadnictwa		nowożytny XVII w.	
						osada	k. amfor kulistych	neolit	
49	Smólsk	Włocławek	4	49-47	27	osada	k. łużycka	IV okres epoki brązu	
50	Smólsk	Włocławek	5	49-47	28	osada		nowożytny XVIII w.	
						śląd osadnictwa	k. pucharów lejkowatych	neolit	
						śląd osadnictwa	k. łużycka	IV okres epoki brązu	
						śląd osadnictwa	k. łużycka	halsztat D	
51	Smólsk	Włocławek	6	49-47	29	śląd osadnictwa		nowożytny XVIII w.	
						śląd osadnictwa	k. pucharów lejkowatych	neolit	
						śląd osadnictwa	k. łużycka	IV okres epoki brązu	
						śląd osadnictwa	k. łużycka	halsztat D	
52	Smólsk	Włocławek	7	49-47	30	śląd osadnictwa		nowożytny XVI w.	
						osada	k. łużycka	IV okres epoki brązu	
						osada	k. łużycka	halsztat D	
						śląd osadnictwa	k. przeworska	późny okres lateński	
53	Smólsk	Włocławek	8	49-47	31	śląd osadnictwa	k. przeworska	wczesny okres rzymski	
						śląd osadnictwa		wczesne średniowiecze X- XI w.	
54	Smólsk	Włocławek	9	49-47	32	śląd osadnictwa		nowożytny XVII w.	
						śląd osadnictwa	k. amfor kulistych	neolit	
55	Sykuła	Włocławek	1	49-47	33	śląd osadnictwa	k. pucharów	neolit	



							lejkowatych		
						osada	k. łużycka	IV okres epoki brązu	
						śląd osadnictwa		wczesne średniowiecze XIII w.	
56	Sykuła	Włocławek	2	49-47	34	osada		nowożytny XVIII w.	
						osada	k. amfor kulistych	neolit	
						osada	k. łużycka	IV okres epoki brązu	
57	Sykuła	Włocławek	3	49-47	35	śląd osadnictwa		wczesne średniowiecze XI w.	
58	Sykuła	Włocławek	4	49-47	36	śląd osadnictwa	k. łużycka	halsztat D	
						śląd osadnictwa	k. łużycka	IV okres epoki brązu	
						śląd osadnictwa	k. łużycka	halsztat D	
59	Świętosław	Włocławek	4	49-47	37	śląd osadnictwa		późne średniowiecze XIV w.	
						śląd osadnictwa	k. amfor kulistych	neolit	
						śląd osadnictwa	k. łużycka	IV okres epoki brązu	
						śląd osadnictwa	k. łużycka	halsztat D	
60	Świętosław	Włocławek	2	49-47	38	śląd osadnictwa		wczesne średniowiecze XII w.	
61	Świętosław	Włocławek	3	49-47	39	śląd osadnictwa	k. amfor kulistych	neolit	
62	Dębice	Włocławek	1	49-47	40	skarby monet		wczesne średniowiecze XI w.	archiwalne
						cmentarzysko		neolit	archiwalne
						osada		okres lateński	
63	Świętosław	Włocławek	1	49-47	41	dar wotywny	k. pucharów lejkowatych	neolit	
64	Nowa Wieś	Włocławek	1	49-47	41	cmentarzysko			archiwalne
65	Dębice	Włocławek	2	49-47	43	grodzisko		nowożytny XVII-XIX w.	
66	Nowa Wieś	Włocławek	3	49-47	44	?	?	?	
						osada	k. pucharów lejkowatych		
						osada	k. łużycka		
						śląd osadnictwa	k. przeworska		
						osada		wczesne średniowiecze	
						osada		późne średniowiecze	
67	Nowa Wieś	Włocławek	4	49-47	45	osada		nowożytny	

68	Nowa Wieś	Włocławek	5	49-47	46	śląd osadnictwa		epoka kamienia	
						śląd osadnictwa		późne średniowiecze	
69	Nowa Wieś	Włocławek	6	49-47	47	osada		późne średniowiecze	
						osada		nowożytny	
70	Nowa Wieś	Włocławek	7	49-47	48	śląd osadnictwa		epoka kamienia	
						śląd osadnictwa	k. łużycka		
						osada		późne średniowiecze	
						śląd osadnictwa		nowożytny	
71	Nowa Wieś	Włocławek	8	49-47	49	śląd osadnictwa	k. pucharów lejkowatych		
						osada		nowożytny	
72	Kruszyn	Włocławek	10	49-47	50	osada	k. ceramiki wstęgowej rytej	neolit	
						śląd osadnictwa	k. lendzielska	neolit	
						śląd osadnictwa	k. mierzanowicka	wczesna epoka brązu	
						śląd osadnictwa	k. łużycka	halsztat c	
						śląd osadnictwa	k. grobów kloszowych	wczesny okres lateński	
osada	k. przeworska	okres wpływów rzymskich							
73	Kruszyn	Włocławek	11	49-47	51	śląd osadnictwa		epoka kamienia	
						śląd osadnictwa	k. łużycka		
						osada	k. przeworska		
						osada		wczesne średniowiecze	
						osada		późne średniowiecze	
osada		nowożytny							
74	Kruszyn	Włocławek	12	49-47	52	śląd osadnictwa	k. pucharów lejkowatych		
						śląd osadnictwa		późne średniowiecze	
75	Kruszyn	Włocławek	13	49-47	53	śląd osadnictwa		epoka kamienia	
						osada	k. łużycka		
						osada	k. przeworska		
						osada		wczesne średniowiecze	

						osada		późne średniowiecze	
						osada		nowożytny	
76	Kruszyn	Włocławek	14	49-47	54	osada	k. łużycka		
						osada	k. przeworska		
						śląd osadnictwa		wczesne średniowiecze	
						osada		późne średniowiecze	
						osada		nowożytny	
77	Kruszynek	Włocławek	6	49-47	55	obozowisko	k. pucharów lejkowatych		
						osada	k. łużycka		
						osada	k. przeworska	faza C	
						śląd osadnictwa		późne średniowiecze	
						osada		nowożytny	
78	Ludwinowo	Włocławek	4	49-47	56	obozowisko	k. pucharów lejkowatych		
						osada	k. przeworska		
						osada		późne średniowiecze	
						osada		nowożytny	
79	Ludwinowo	Włocławek	5	49-47	57	osada	k. pucharów lejkowatych		
						śląd osadnictwa		nowożytny	
80	Ludwinowo	Włocławek	6	49-47	58	osada	k. ceramiki wstęgowej rytej		
						śląd osadnictwa		nowożytny	
81	Ludwinowo	Włocławek	7	49-47	59	osada	k. ceramiki wstęgowej rytej		
						śląd osadnictwa	k. późnej ceramiki wstęgowej		
						osada	k. łużycka		
						osada	k. przeworska		
						śląd osadnictwa		wczesne średniowiecze	
						osada		późne średniowiecze	

						osada		nowożytny	
82	Kruszyn	Włocławek	15	49-47	60	luźne	k. trzcieniecka	III-IV okres epoki brązu	
83	Górki	Włocławek	1	49-48	1	śląd osadnictwa		epoka brązu	
						śląd osadnictwa		nowożytny	
84	Łagiewniki	Włocławek	1	49-48	2	osada		IV okres epoki brązu	
						osada		halsztat	
						osada		OR	
						śląd osadnictwa		średniowiecze	
						osada		nowożytny	
85	Nakonowo	Włocławek	2	49-48	4	śląd osadnictwa		IV okres epoki brązu	
						osada		halsztat C/D	
						śląd osadnictwa		OR	
						śląd osadnictwa		wczesne średniowiecze	
86	Płaszczyna	Włocławek	1	49-48	5	śląd osadnictwa		nowożytny	
87	Płaszczyna	Włocławek	2	49-48	6	śląd osadnictwa		nowożytny	
88	Smolarka	Włocławek	1	49-48	7	śląd osadnictwa	k. łużycka	IV okres epoki brązu	
						śląd osadnictwa		nowożytny	
89	Warząchewka Królewska	Włocławek	1	49-48	8	śląd osadnictwa		nowożytny XVI-XVII w.	
90	Warząchewka Nowa	Włocławek	1	49-48	9	śląd osadnictwa		nowożytny	
91	Warząchewka Nowa	Włocławek	2	49-48	10	śląd osadnictwa	k. łużycka	epoka brązu	
						śląd osadnictwa		nowożytny	
92	Mursk	Włocławek	1	49-49	1	śląd osadnictwa		halsztat C/D	
93	Mursk	Włocławek	2	49-49	2	śląd osadnictwa		halsztat C/D	
94	Przyrytka	Włocławek	1	49-49	3	śląd osadnictwa		IV okres epoki brązu	
95	Przyrytka	Włocławek	2	49-49	4	śląd osadnictwa	k. pucharów lejkowatych	neolit	
						osada	k. amfor kulistych	neolit	
96	Przyrytka	Włocławek	3	49-49	5	osada		IV-V okres epoki brązu	

97	Przyrytka	Włocławek	4	49-49	6	śląd osadnictwa		halsztat D	
98	Przyrytka	Włocławek	5	49-49	7	śląd osadnictwa		nowożytny XVI-XVII w.	
						osada		III-IV okres epoki brązu	
99	Przyrytka	Włocławek	6	49-49	8	śląd osadnictwa	k. pucharów lejkowatych		
						osada	k. łużycka	IV-V okres epoki brązu	
100	Przyrytka	Włocławek	7	49-49	9	osada		halsztat D	
						śląd osadnictwa		wczesne średniowiecze IX- X w.	
101	Przyrytka	Włocławek	8	49-49	10	osada	k. pucharów lejkowatych	neolit	
						osada		halsztat D	
102	Telążna Stara	Włocławek	1	49-49	11	śląd osadnictwa		wczesne średniowiecze IX- X w.	
						śląd osadnictwa		nowożytny XVI-XVIII w.	
103	Telążna Stara	Włocławek	2	49-49	12	śląd osadnictwa		nowożytny XVI-XVII w.	
104	Telążna Stara	Włocławek	3	49-49	13	śląd osadnictwa		IV okres epoki brązu	
						śląd osadnictwa		nowożytny XVI-XVII w.	
105	Telążna Leśna	Włocławek	1	49-49	14	śląd osadnictwa		halsztat D	
						śląd osadnictwa		nowożytny XVI-XVII w.	
106	Telążna Leśna	Włocławek	2	49-49	15	śląd osadnictwa		halsztat D	
						śląd osadnictwa		nowożytny XVI-XVII w.	
107	Telążna Leśna	Włocławek	3	49-49	16	osada		halsztat D	
						osada	k. przeworska	OR	
						śląd osadnictwa		nowożytny XVI-XVII w.	
108	Telążna Leśna	Włocławek	4	49-49	17	śląd osadnictwa	k. pucharów lejkowatych	neolit	
						śląd osadnictwa		IV-V okres epoki brązu	
109	Telążna Leśna	Włocławek	6	49-49	18	śląd osadnictwa	k. pucharów lejkowatych	neolit	
110	Telążna Leśna	Włocławek	7	49-49	19	osada		halsztat C/D	
111	Łączki	Włocławek	1	49-50	1	śląd osadnictwa		IV okres epoki brązu	
						śląd osadnictwa		nowożytny XVI-XVII w.	
112	Przyrytka	Włocławek	9	49-50	2	śląd osadnictwa		halsztat D	

						osada		nowożytny	
113	Smólnik	Włocławek	1	49-50	3	osada	k. łużycka	IV okres epoki brązu	
114	Smólnik	Włocławek	2	49-50	4	osada	k. pucharów lejkowatych	neolit	
						osada		III-IV okres epoki brązu	
115	Telążna Leśna	Włocławek	5	49-50	5	osada	k. pucharów lejkowatych	neolit	
						śląd osadnictwa	k. łużycka	IV okres epoki brązu	
116	Telążna Leśna	Włocławek	8	49-50	6	osada		halsztat D	
						śląd osadnictwa		nowożytny XVI-XVII w.	
117	Telążna Leśna	Włocławek	9	49-50	7	osada		późne średniowiecze XIV w.	
						osada		nowożytny XVI-XVII w.	
118	Telążna Leśna	Włocławek	10	49-50	8	śląd osadnictwa		nowożytny XVI-XVII w.	
119	Telążna Leśna	Włocławek	11	49-50	9	śląd osadnictwa		halsztat C/D	
120	Dąb Polski	Włocławek	1	49-51	1	śląd osadnictwa		nowożytny XVII w.	
121	Skoki Duże	Włocławek	1	49-51	2	osada		nowożytny XVI-XVII w.	
122	Skoki Małe	Włocławek	1	49-51	3	śląd osadnictwa		nowożytny XVI-XVII w.	
123	Koszanowo	Włocławek	3	50-46	42	osada		nowożytny XVI-XVIII w.	
124	Humlin	Włocławek	2	50-47	15	śląd osadnictwa	k. przeworska	OR	
						śląd osadnictwa		halsztat	
125	Koszanowo	Włocławek	1	50-47	24	śląd osadnictwa	k. prapolska	III okres wczesne średniowiecze	
						śląd osadnictwa		halsztat	
126	Koszanowo	Włocławek	2	50-47	25	śląd osadnictwa	k. prapolska	wczesne średniowiecze	
						śląd osadnictwa	k. prapolska	III okres wczesne średniowiecze	
127	Poddębice	Włocławek	2	50-47	32	śląd osadnictwa		nowożytny XVI-XVIII w.	
						osada	k. prapolska	III okres wczesne średniowiecze	
128	Poddębice	Włocławek	3	50-47	33	śląd osadnictwa		nowożytny XVI-XVIII w.	
						śląd osadnictwa	k. prapolska	III okres wczesne średniowiecze	
129	Poddębice	Włocławek	4	50-47	34	śląd osadnictwa	k. prapolska	III okres wczesne średniowiecze	
130	Poddębice	Włocławek	5	50-47	35	śląd osadnictwa	k. prapolska	wczesne średniowiecze	
131	Poddębice	Włocławek	6	50-47	36	śląd osadnictwa	k. prapolska	wczesne średniowiecze	
132	Poddębice	Włocławek	7	50-47	37	osada	k. prapolska	III okres wczesne średniowiecze	

						osada		późne średniowiecze/nowożytny XV-XVI w.	
133	Humlin	Włocławek	1	50-47	66	cmentarzysko szkieletowe		epoka brązu	archiwalne
134	Łagiewniki	Włocławek	2	50-47	67	śląd osadnictwa		epoka kamienia	
						śląd osadnictwa		wczesne średniowiecze	
						osada		nowożytny	
135	Lijewo	Włocławek	1	50-48	18	śląd osadnictwa	k. przeworska	OR	
136	Lijewo	Włocławek	2	50-48	19	śląd osadnictwa	k. prapolska	III okres wczesne średniowiecze	
137	Łagiewniki	Włocławek/Chocień	3	50-48	40	śląd osadnictwa		I okres epoki brązu	
						śląd osadnictwa		wczesne średniowiecze	
						śląd osadnictwa		późne średniowiecze	
						osada		nowożytny	